


Theater und Vergnügungen.

Burgtheater. (I. Ring des 12. November 2. Tel. U-21-505.) — Fassungsraum: 1582 Personen.
Tageskassa: I. Bräunerstraße 14. Telephonische Kartenbestellung unter R-28-3-20.

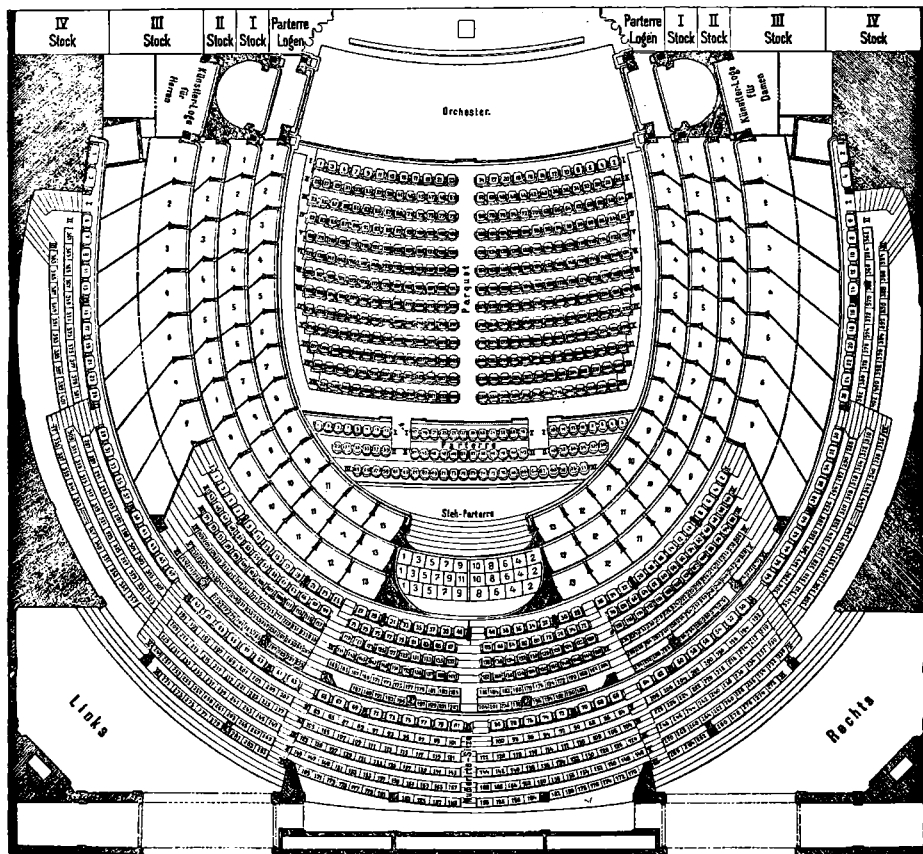


Wurde nach den Plänen der Architekten Hasenauer und Semper erbaut und am 14. Oktober 1888 mit Grillparzers „Esther“ und Schillers „Wallensteins Lager“ eröffnet.

Academiethheater. (III. Litzstraße 1. Tel. U-12-1-40.) — Fassungsraum: 536 Personen.
In diesem Theater finden regelmäßig Vorstellungen des Burgtheaters statt.

Staatsoper.

(I. Opernring 2. Tel. R-28-5-85.) — Fassungsraum: 2305 Personen.
Tageskassa I. Bräunerstraße 14. Telephonische Kartenbestellung unter R-28-3-20.




Wurde nach den Entwürfen Van der Nülls und Siccardsburgs in den Jahren 1861—1869 erbaut und am 25. Mai 1869 mit Mozarts „Don Juan“ eröffnet.

Redoutensaaltheater.

(I. Hofburg, Josefsplatz. Tel. R-22-4-30.) — Fassungsraum: 602 Personen.
In diesem Theater finden zeitweise Vorstellungen der Staatsoper statt.

Glossar.


(XII, 2 Währinger Straße 78. Tel. A-10-1-69.) — Füllungsraum; 1787 Personen.



Wurde nach den Plänen des Franz Freiherrn von Krauß und Alexander Graf erbaut und als Kaiserjubiläums-Theater am 14. Dezember 1898 mit Kellis „Hermanns Schlacht“ unter der Direktion des Majors Adam Müller-Gutenbrunn eröffnet. Am 7. Juli 1903 trat dieser vom Pachtvertrage zurück und das Theater wurde von Rainer Simons ganz zur Opernbühne umgestaltet.

Deutsches Volkstheater.

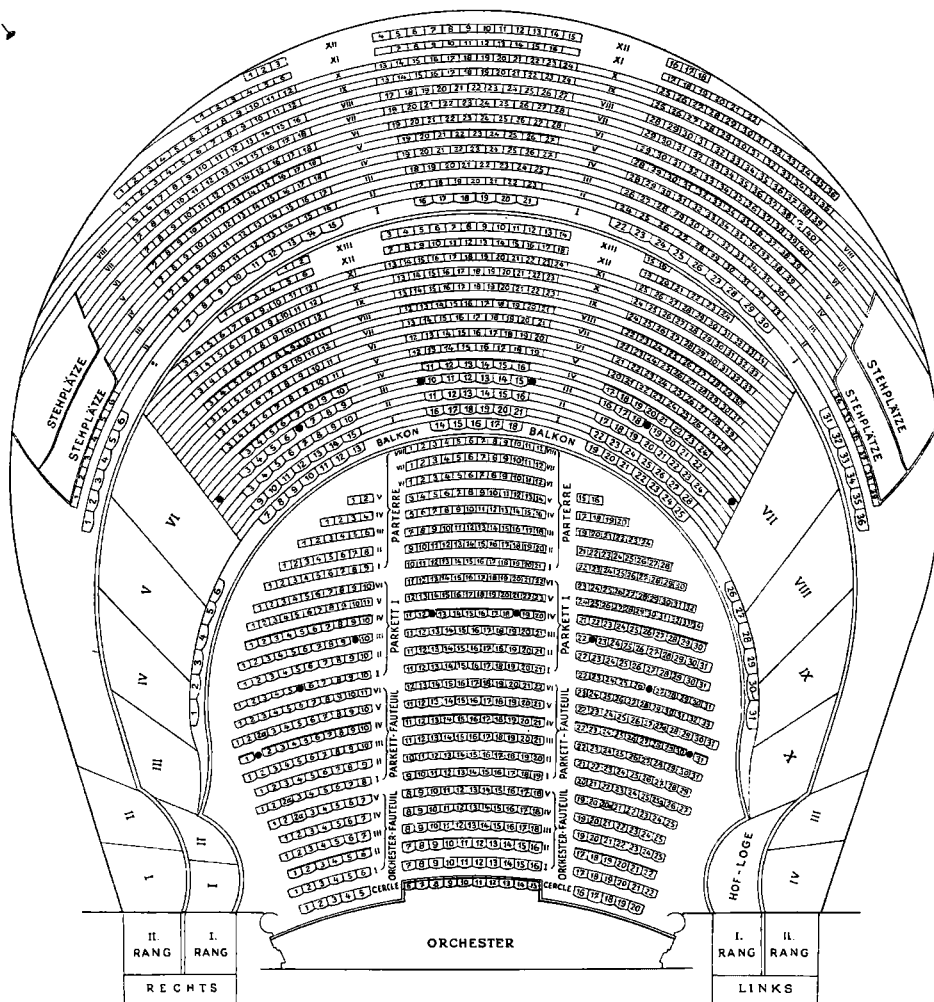
(VII. Neustiftgasse 1. Tel. B-31-0-37.) — Fassungsraum: 1905 Personen.



Wurde von den Architekten Fellner und Helmer in den Jahren 1887 bis 1889 erbaut und am 14. September 1889 mit dem Stück „Der Fleck auf der Ehr“ von Ludwig Anzengruber eröffnet.

Raimund-Theater.

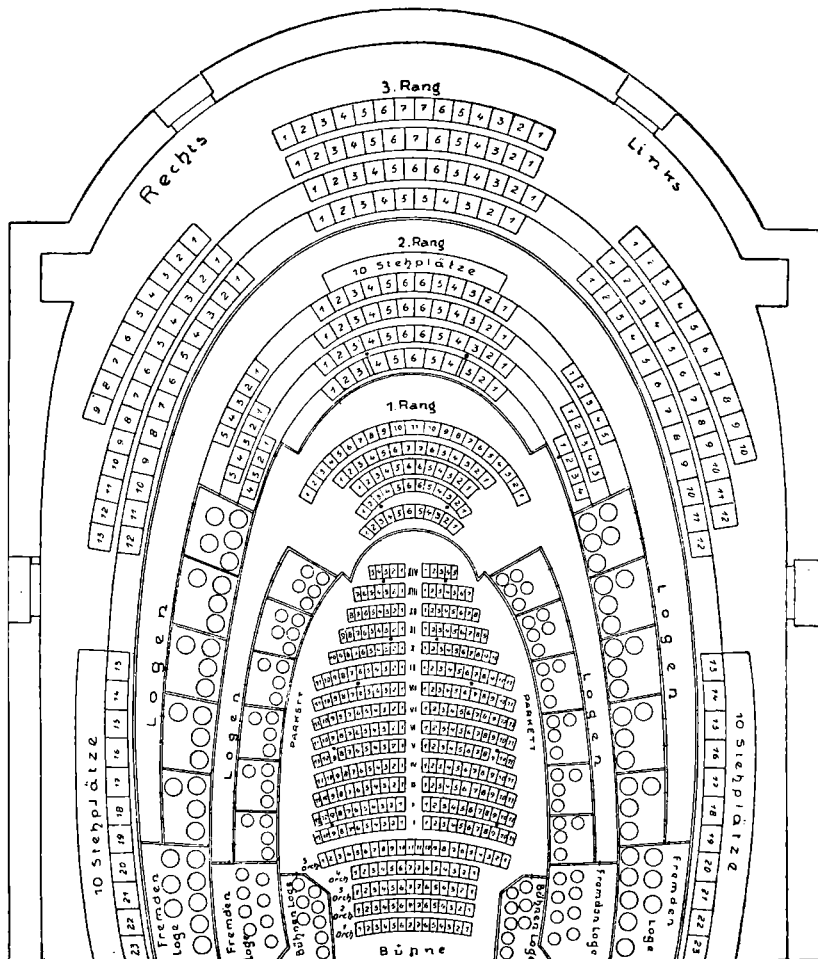
(VI. Wallgasse 18/20. Tel. B-27-4-65.) — Fassungsraum: 1541 Personen.



Nach den Plänen des Architekten Franz Roth im Jahre 1893 erbaut und am 28. November dieses Jahres mit Raimunds „Gefesselter Pantomime“ eröffnet.

Theater in der Josefstadt.

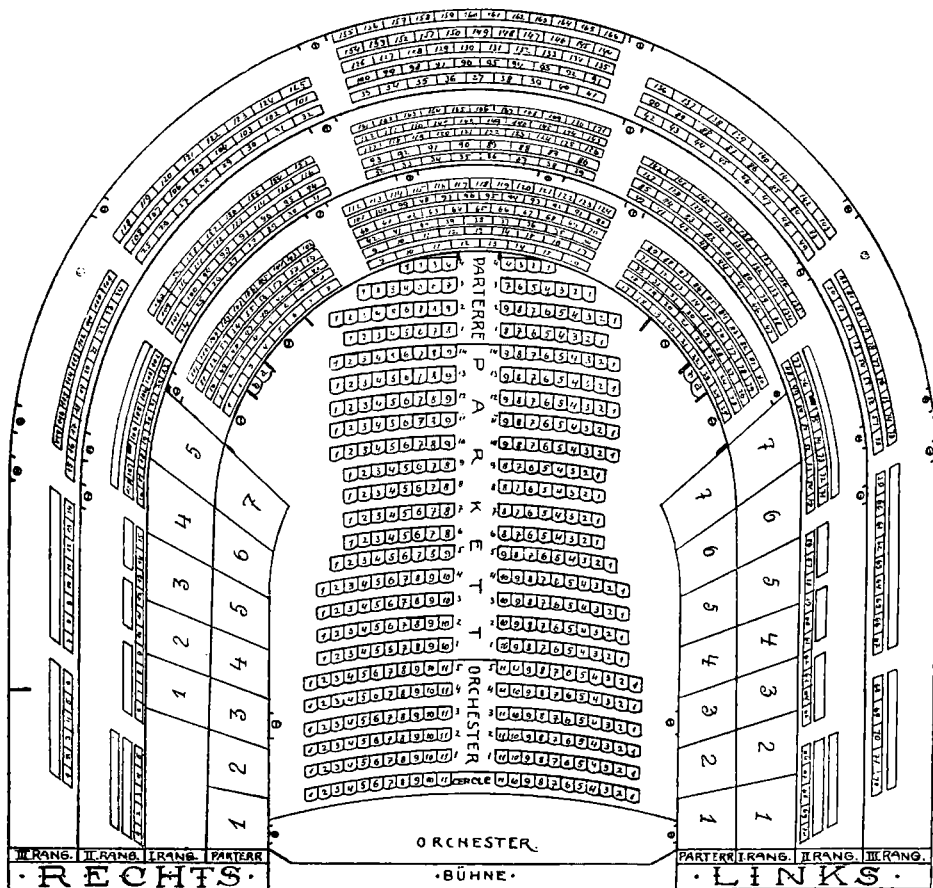
(VIII. Josefstädter Straße 26 A. Tel. A-22-4-20.) — Fassungsraum: 805 Personen.



Wurde im Jahre 1788 von dem Schauspieler Karl Mayer erbaut und am 24. Oktober dieses Jahres mit dem Lustspiele „Liebe und Roketteri:“ eröffnet. Das alte Theater wurde im Jahre 1822 niedergegrissen und durch den Architekten Josef Kornhäusel ein neues Gebäude aufgeführt, das am 3. Oktober 1822 mit dem Stück „Die Weihe des Hauses“ von Carl Meisl mit Musik von Beethoven eröffnet wurde.

Theater an der Wien.

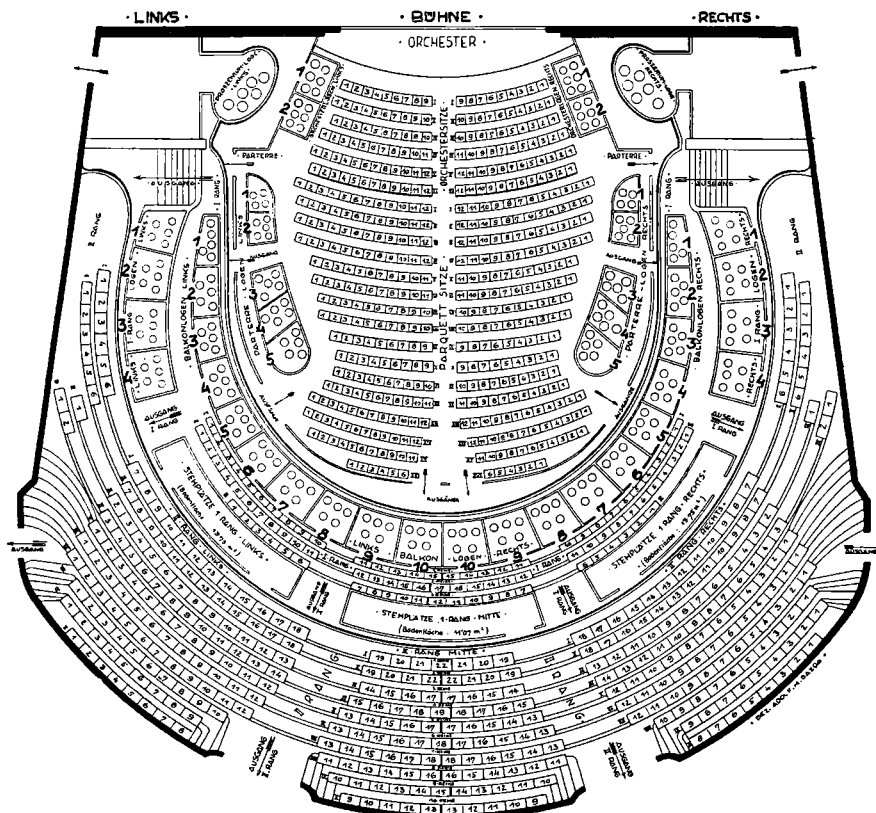
(VI. Linke Wienzeile 6. Tel. B-20-0-67.) — Fassungsraum: 1336 Personen.



Wurde in den Jahren 1798 bis 1801 nach den Plänen des Architekten Franz Jäger erbaut und am 13. Juni 1801 mit der Oper „Alexander“, Musik von Franz Tenzer, eröffnet. Unter Direktor Carl renoviert und unter Fr. Pokorný 1845 durch C. Lajel umgestaltet. Das Theater wurde wiederholt rekonstruiert, 1900 die vierte Galerie entfernt und 1903 an Stelle des Vorderhauses ein neues Zinshaus von Fellner und Helmer erbaut.

Wiener Stadttheater.

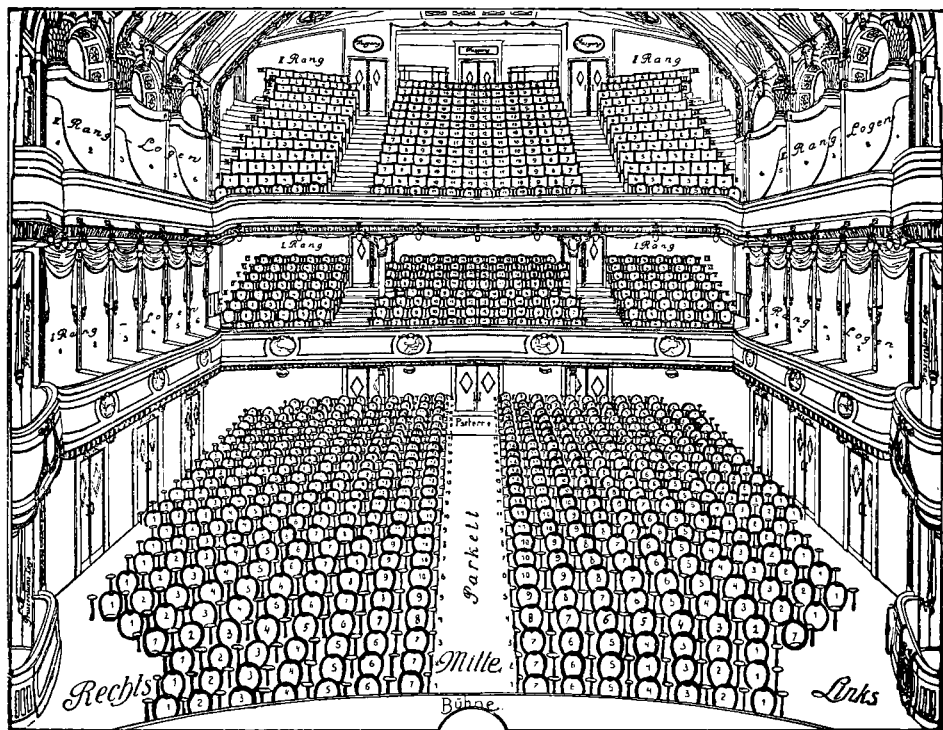
(VIII. Skodagasse 20, Ecke Laubongasse. Tel. A-24-2-13.) — Fassungsraum: 1400 Personen.



Wurde in den Jahren 1913 und 1914 von dem Theaterarchitekten Kaufmann und dem Oberingenieur Kleibl erbaut und am 1. Mai 1914 mit Goethes „Vorpiel auf dem Theater“ und dem Kammerpiel „Wetterleuchten“ von Strindberg eröffnet.

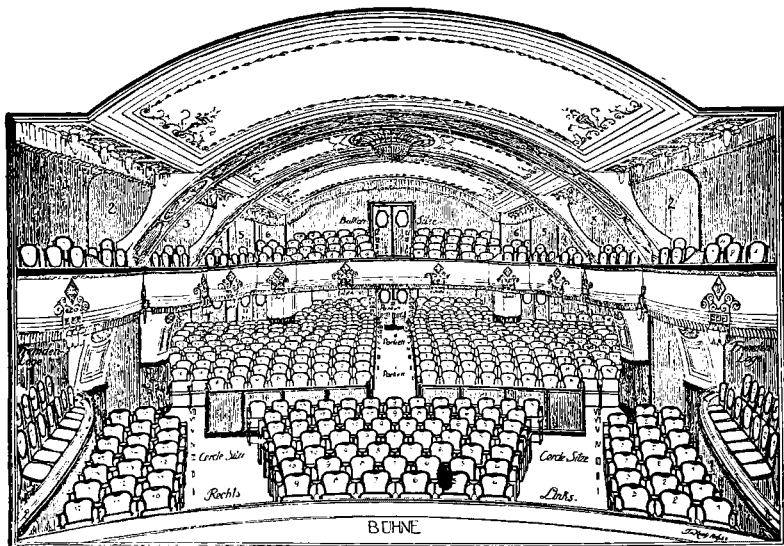
Wiener Bürger-Theater.

(III. Vorderer Zollamtsstraße, Glogergasse 10. Tel. U-17-106.) — Fassungsraum: 1100 Personen.



Wurde nach den Plänen der Architekten Franz Freiherrn von Strauß und Josef Fölk erbaut und am 7. Dezember 1905 als Schauspielhaus eröffnet mit dem Schauspiel „Der alte Herr“ von Beatrice Dousky.

(I. Rotenturmstraße 20. Tel. R-26-4-22.) — Fajlungsraum: 506 Personen.



Burggartenbühne.

(I. Burggarten. Tel. R-21-9-50.)

Renaissancebühne, Ges. m. b. H.

(VII. Neubaugasse 36. Tel. B-33-2-90.)

Fajlungsraum: 688 Personen.

Die Komödie.

(I. Johannesgasse 4. Tel. R-28-4-24.)

Fajlungsraum: 500 Personen.

Theater der Komiker.

(I. Walfischgasse 11. Tel. A-35-3-86.)

Rolandbühne.

(III. Praterstraße 25. Tel. R-49-1-29.)

Renz-Variété.

(II. Zirkusgasse 44. Tel. R-46-4-77.)

Konacher.

(I. Seilerstätte, Himmelpfortgasse 25.

Tel. R-24-2-20.)

Favoritner Volkstheater.

(X. Lagenburger Straße 8/10.

Tel. R-12-5-25.)

Neues

Wiener Operettentheater.

(Margaretnr Orpheum).

(V. Reiprechtsdorfer Straße 1,

Magleinsdorfer Platz.

Tel. B-23-0-48.)

Eingigartiges

Künstler- Marionettentheater

„Der Figurenspiegel“

von

Prof. Richard Teschner, Wien

vom November bis Jänner im Atelier des Künstlers


Wien, XVIII. Gertshofer Straße 105

Näheres jeweils in den Zeitungen

Wiener Konzerthaus.

(III. Lothringerstraße 20. Tel. U-13-1-16.)

Großer Saal, Fassungsraum: 2076 Personen.



Mittlerer Saal, Fassungsraum: 873 Personen. — Kleiner Saal, Fassungsraum: 424 Personen.

Großer und Kleiner Musikvereinsaal,

Saal der Gesellschaft der Musikfreunde.

(Bösendorferstraße 12. Tel. U-47-0-89.)

Großer Saal, Fassungsraum: 2068 Personen. — Kleiner Saal, Fassungsraum: 500 Personen.

Volksbildungshaus Wiener Urania, I. Uraniastraße 1, Aspernplatz 5. (Telephon R-48-2-46.)

Was ist die Urania?

Ein gemeinnütziges Volksbildungshaus für alle Schichten der Bevölkerung.

Was bietet die Urania?

Vollständiger Vorträge aus allen Wissenschaften und Lebensbereichen.

Vollständiger Kurse aus allen Gebieten des Wissens und Könnens.

Lehrausflüge und Wanderungen.

Die einzige Volkskassenkassette Österreichs.

Wochentags 10-11 Uhr vorm. und in den Abendstunden.

Vollständiger Kurse Kunstpflege Autorenabende, Vorträge, Rezitationen, Urania-vorträge mit musikalischen Darbietungen, Volkskassenabende.

Urania-gemeinden.

Urania-filme.

Schüler- und Jugendvorträge.

Urania-Bücherei.

8-13 Uhr und 15-18 Uhr, Samstag 8-14 Uhr.

Das gute Buch neu und antiquarisch.

Sind Sie schon Mitglied der Urania?

Begünstigungen und Rechte der Mitglieder:

25% Ermäßigung von den Eintrittspreisen.

Vorkaufrecht am ersten Tage des Kartenvorverkaufes (Freitag).

Befreiung von der Einschreibgebühr der Volkshochschulkurse.

Ausschließliches Recht der Teilnahme an Lehr-ausflügen und Urania-gemeinden.

Sicherung der gleichen Rechte für Haus-haltungsangehörige durch Bezug von An-schluß-geboten.

Mitgliederbeiträge:

Ordentliche Mitglieder S 250 jährlich.

Anschlußbeste . . . S 130 jährlich.

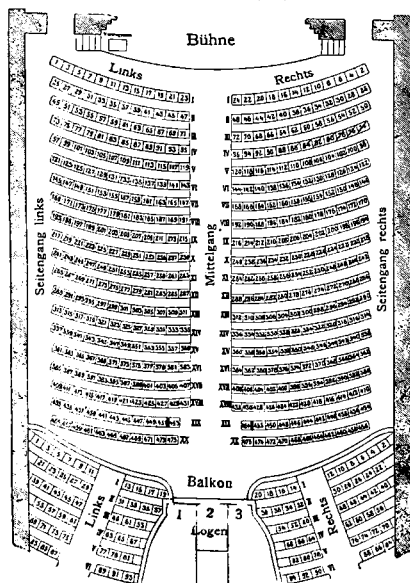
Jahresbezug der „Mitteilungen“ mit ausführlichem Wochenprogramm S 280 samt Postaufstellung.

Mitglieder auf Lebenszeit zahlen einen einmaligen Beitrag von S 300,—, Stifter einmalig S 3000,—.

Werdet und werbet Mitglieder!

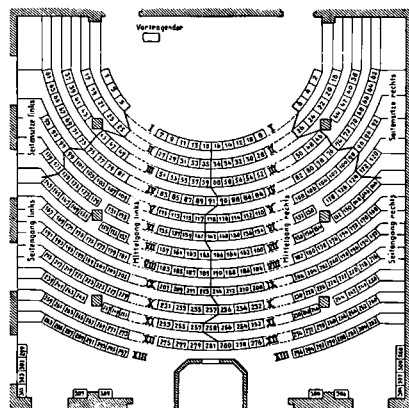
Großer Vortragsaal

Fassungsraum: 620 Personen.



Kleiner Vortragsaal

Fassungsraum: 309 Personen.



Kursaal

mit 96 Sitzplätzen und 24 Stehplätzen.

Klubsaal

mit 72 Sitzplätzen und 24 Stehplätzen.

Mikroskopiersaal

mit 48 Arbeitsplätzen.

3 Hörsäle

für Lehrkurse.

Wiener Märkte.

Der Markterkehr auf allen offenen Märkten ist an Werktagen bis 19 Uhr abends gestattet.

Die Detailmarkthallen sind geöffnet: An Werktagen von 5 Uhr früh bis 21 Uhr abends, an Feiertagen von 5 Uhr früh bis 12 Uhr nachmittags, an Sonntagen und diesen gleichgültigen Tagen und Festtagen von 6 bis 9 Uhr früh. Der Markterkehr innerhalb der oben bezeichneten Zeiten ist jedoch nur gestattet:

An den Monaten April bis Oktober: an allen Werktagen von 6 Uhr früh bis 14 Uhr nachmittags, Obst und Blumen bis 19 Uhr abends; an Sonntagen, sowie an Werktagen vor Ruhe- und Festtagen, die Sonntagen gleichgehalten werden, von 6 Uhr früh bis 19 Uhr abends; an Feiertagen von 6 Uhr früh bis 12 Uhr mittags. In den Monaten November bis März: an allen Werktagen von 7 Uhr früh bis 14 Uhr nachmittags, Obst und Blumen bis 19 Uhr abends; an Sonntagen, sowie an Werktagen vor Ruhe- und Festtagen, die Sonntagen gleichgehalten werden, von 7 Uhr früh bis 18 Uhr abends; an Feiertagen von 7 Uhr früh bis 12 Uhr mittags. An Sonntagen ist der Verkauf von Vieh (Schaf) während der jeweils festgesetzten Zeit gestattet.

I. Bezirk: Innere Stadt.

Offene Märkte: Am Hof, Freyung, Götzmarkt, Detailmarkt. Markthalle: Ecke der Auerspergstraße und Seidengasse 10, Detailmarkthalle; Blumenmarkt von früh bis abends. Central-Großmarkt: Franz Josefs-Kai, oberhalb der Salvatorbrücke, Groß- und Detailmarkt: an Werktagen von 5 Uhr früh bis 18 Uhr abends; an Feiertagen in der Zeit vom 1. April bis 30. September von 6 Uhr früh bis 10 Uhr vormittags, in den übrigen Monaten von 7 Uhr früh bis 11 Uhr vormittags. — Am Sonntag vor Ostern und vor Weihnachten (sowie am 23. und 24. September, falls dies auf einen Sonntag fallen, ist der Markterkehr von 7 Uhr früh bis 12 Uhr mittags und von 14 Uhr nachmittags bis 18 Uhr abends gestattet. Central-Blumenmarkt: Barkling 12, Gartenbauvereins-Gesellschaft (für Engroskauf).

II. Bezirk: Leopoldstadt.

Offene Märkte: Am Werb, Detailmarkt. — Volkmarplatz, Detailmarkt. — Seiden- und Seidenstraße, oberhalb der Augustinerbrücke (Zehnenmarkt), Detailmarkt. — Vorgartenstraße, Detailmarkt. — Großgürtelmarkt, Am Werb; Marktbeginn an Wochen- und Feiertagen um 4 Uhr früh. Gemüsemarkt, Volkshausplatz. Marktzelt nach amtlicher Verkaufsbauung.

III. Bezirk: Landstraße.

Offene Märkte: Hauptstraße gegenüber der Rudolfskirche, Detailmarkt. — Radegöhlplatz, Detailmarkt. Verkaufsstände: In den Bogengängen 4 und 5 der Wiener Verbindungsbahn auf dem Radegöhlplatz, Detailmarkt. — Währingplatz für Fleischwaren, Vorberg Jollantsstraße 17, nächst der Schubensbrücke und Invalidenstraße 4; Montag Dienstag und Mittwoch von 7 Uhr früh bis 14 Uhr nachmittags; Donnerstag und Freitag von 7 Uhr früh bis 15 Uhr nachmittags; Samstag von 6 Uhr früh bis 10 Uhr nachmittags; an Sonntagen geschlossen. — Abteilung für Viktualien, Invalidenstraße 2; geöffnet an Werktagen von 5 Uhr früh bis 21 Uhr abends, an Feiertagen bis 13 Uhr nachmittags, an Sonntagen und diesen gleichgültigen Tagen und Festtagen

geschlossen; Markterkehr an allen Werktagen in den Monaten April bis Oktober von 6 Uhr früh bis 18 Uhr abends, in den Monaten November bis März bis 17 Uhr nachmittags, an Feiertagen bis 12 Uhr mittags. — Fischhalle, Central-Viehmarkt St. Marx, Verkauf von Großvieh in der Kinderhalle; Montag und Donnerstag von 10 Uhr vormittags bis 15 Uhr nachmittags; Abteilungs-Beizel; Montag von 9 Uhr vormittags bis 15 Uhr nachmittags; Donnerstag von 10 Uhr vormittags bis 15 Uhr nachmittags. Füllt auf einen Montag ein Feiertag, so findet der Markt am nächstfolgenden Werktag statt, fällt dagegen auf einen Donnerstag ein Feiertag, so findet der Markt am Mittwoch statt. Jung- und Stierviehmarkt: Montag und Donnerstag von 9 Uhr vormittags bis 15 Uhr nachmittags; Schafmarkt: Dienstag und Donnerstag von 10 Uhr vormittags bis 15 Uhr nachmittags; Vorsteiermarkt: Vom 1. April bis Ende September: Dienstag von 8 Uhr früh bis 14 Uhr nachmittags; Donnerstag von 8 Uhr früh bis 13 Uhr nachmittags. Vom 1. Oktober bis Ende März: Dienstag von 9 Uhr vormittags bis 14 Uhr nachmittags; Donnerstag von 9 Uhr vormittags bis 13 Uhr nachmittags. — Galten Viehmarkt auf einen Feiertag, so wird zeitweise der Verlegung auf einen Werktag vom Wien-Magistrat festgesetzt. Kontumazanlage (XI. Bezirk) nächst dem Zentral-Viehmarkt. Markterkehr in der Rindermarkthalle: Montag und Donnerstag von 10 Uhr vormittags bis 14 Uhr nachmittags; in der Schweinekaufhalle: von 9 Uhr vormittags bis 14 Uhr nachmittags. — Pferdefleischgroßhandel an allen Wochentagen von 7 Uhr früh bis 14 Uhr nachmittags; an Feiertagen, insofern die Kontumazanlage nach der Gewerbe- und Vertriebsordnung für den Schlachtbetrieb überhaupt geöffnet ist, von 7 Uhr früh bis 12 Uhr mittags.

IV. Bezirk: Mieden.

Offene Märkte: Nachmarkt (IV., V. und VI. Bez.), Großmarkt und Detailmarkt. Der Markterkehr auf dem Nachmarkt dauert von 4 Uhr früh bis 18 Uhr abends an Wochentagen und bis 12 Uhr mittags an Feiertagen. — Sanft-Eisballe-Platz, Detailmarkt. Markthalle: Thorplatz, Detailmarkt.

V. Bezirk: Margareten.

Offene Märkte: Siebenbrunnensiedel an der Reinprechtsdorfer Straße, Großmarkt: a) Kohlen, Rinde und Holzmarkt; b) Heu- und Strohmarkt, Dienstag und Freitag; c) Krautmarkt, an Wochentagen in den Herbstmonaten. Der Großmarkt dauert an Wochentagen bis 14 Uhr nachmittags. — Hundsturner Vieh, Detailmarkt. Gemüsemarkt, Siebenbrunnensiedel. Marktzelt nach amtlicher Verkaufsbauung. Pferdemarkt: Siebenbrunnensiedel 3, Dienstag und Freitag, von 8 Uhr früh bis 14 Uhr nachmittags. Wenn Feiertag, so am vorhergehenden Wochentag. Außer den Wochenpferdemärkten wird alljährlich im Frühjahr und im Herbst ein Jahrespferdemarkt abgehalten; die Zeit und Dauer dieser Märkte wird jeweils durch den Stadtsenat bestimmt.

VI. Bezirk: Mariahilf.

Markthalle: Ebersteingasse 24 und Damböckgasse, Detailmarkt.

VII. Bezirk: Reubau.

Markthalle: Neupfaffgasse 89/91 und Burggasse 78/80, Detailmarkt.

IX. Bezirk: Alsergrund.

Offene Märkte: Mollnergasse, Detailmarkt. — Zimmeranplatz, Detailmarkt. Markthalle: Alserbachstraße, Ecke der Mollnerstraße, Detailmarkt.

X. Bezirk: Gaudenzien.

Offene Märkte: Columbusplatz, Detailmarkt. — Viktor Adler-Platz, Detailmarkt. — Platz an der Einmündung der Dullenstrasse in die Trichter Straße, Detailmarkt.

XI. Bezirk: Simmering.

Offener Markt: Dorfstraße, Detailmarkt.

XII. Bezirk: Meidling.

Offene Märkte: Niederhofstraße, Detailmarkt. — Breitenfurter Straße 103, Markt für lebendes Geflügel.

XIV. Bezirk: Rudolfsheim.

Offene Märkte: Markt in der Schwendengasse, Großmarkt von 4 Uhr früh bis 14 Uhr nachmittags an Wochentagen und bis 12 Uhr mittags an Feiertagen; Detailmarkt von 6 Uhr früh bis 13 Uhr nachmittags. — Markt an der Meißelstraße, Detailmarkt. — Markt an der Bütteldorfer Straße, Seiler- und Wurmberggasse, Großmarkt für Heu (Heu) und Stroh, Lebensmittel, Brennholz, Holzschlag, Kalk u.s.w. von 4 Uhr früh bis 14 Uhr nachmittags am Dienstag und Freitag jeder Woche. — Gemüsemarkt (Gärtnermarkt) in der Hellerstraße an Werktagen von 4 — 10 Uhr früh.

XV. Bezirk: Günsthaus.

Offener Markt: Reithofersplatz, fern in der Robert Hammerling-Gasse, Detailmarkt.

XVI. Bezirk: Ottakring.

Offene Märkte: Appenzelplatz, Großmarkt, von 4 Uhr früh bis 14 Uhr nachmittags an Wochentagen und bis 12 Uhr mittags an Feiertagen. — Brunnenplatz Appenzelplatz, Detailmarkt. Johann Nepomuk Berger-Platz, Detailmarkt.

XVII. Bezirk: Serns.

Offener Markt: Dornplatz, Detailmarkt.

XVIII. Bezirk: Währing.

Offene Märkte: Kaufberggasse und Schopenhauerstraße, Detailmarkt. — Johann Nepomuk Bogls-Platz, Detailmarkt. — Markt in Dersdorf, Detailmarkt.

XIX. Bezirk: Döbling.

Offene Märkte: Aufsdorfer Rinde vor dem Gasthaus „Zum König Ludwig von Bayern“, — Sonnenbergplatz, Detailmarkt. — Heiligenstädter Straße, an der Fabrik Egger, Detailmarkt.

XX. Bezirk: Brigittenau.

Offene Märkte: Brigittenauer Rinde, unterhalb der Brigittenbrücke, Obstmarkt. — Hannovers- und Gerhartdusgasse, Detailmarkt. — Wollersbach-Platz, Detailmarkt. — Freilagerplatz für Holz, Freustraße 55/57, von 6 Uhr früh bis 18 Uhr abends, an Feiertagen bis 12 Uhr mittags.

XXI. Bezirk: Floridsdorf.

Offene Märkte: Floridsdorfer Markt, Viktoria-Platz, Hauptmarkt. Stadl- und Fleischwaren, Gensdörfplatz, Detailmarkt. Gerke-Platz: Groß-Jedersdorf zwischen Amstels- und Wimmerergasse. Marktbeschluss: am 31. März, 8 Uhr, vom 1. April bis 30. September um 7 Uhr früh.

Das Gemeindegebiet der Stadt Wien.

I. Bezirk Innere Stadt,

begrenzt durch die Kärntnerstraße (d. i. Getreidemarkt, Mülenturm, Alversbergstraße und Landesgerichtsstraße), Unterfeldstraße, Maria Theresienstraße, den Donaukanal und den Wiener Fluß.

II. Bezirk Leopoldsdorf,

umfaßt die früher bestehenden Vorstädte Leopoldsdorf, Jägerzeile samt Prater, dann Teile von Reichsbrunn, Teile der Katastralgemeinde Alpers a. d. Donau am rechten Ufer der regulierten Donau, Teile der Katastralgemeinde landbäuerlicher Vorsteden bei Alpers a. d. Donau und Teile der Herrschaft Kaiser-Ebersdorf.

III. Bezirk Landstraße,

umfaßt die früher bestehenden Vorstädte Landstraße, Erdberg und Weigberg.

IV. Bezirk Wieden,

umfaßt die früher bestehenden Vorstädte Schaumburggrund und einen Teil von Wieden und Hugelbrunn.

V. Bezirk Margareten,

umfaßt die früher bestehenden Vorstädte Hundsturm, Vauxengrund, Margareten, Mähleinsdorf, Hühlsdorf, Baumgärtel, dann einen Teil von Hugelbrunn und einen Teil der früher bestehenden Vorstadt Wieden.

VI. Bezirk Mariahilf,

umfaßt die früher bestehenden Vorstädte Gumpendorf, Magalenenrund und Windmühle, dann einen Teil von Mariahilf und Vauingrube.

VII. Bezirk Neubau,

umfaßt einen Teil der bestehenden Vorstädte Vauingrube, Mariahilf, St. Ulrich, Alt-Verdenfeld und die Vorstädte Spittelberg, Neubau, Schotenfeld, Hühlsdorf und Neu-Verdenfeld.

VIII. Bezirk Josefstadt,

umfaßt einen Teil der bestehenden Vorstädte Alt-Verdenfeld, St. Ulrich, Alversdorf, von Hernals und Vorstädte Josefstadt, Stroschinger Grund und Breitenfeld.

IX. Bezirk Alsergrund,

umfaßt einen Teil der bestehenden Alversdorf und die Vorstädte Mähleinsdorf, Hühlsdorf, Thurn, Lichtenthal, Althan, Rogau, dann Teile von Hernals, Währing und Heiligenstadt.

X. Bezirk Favoriten,

umfaßt den bisherigen Gemeindebezirk Favoriten, dann einen Teil von Inzersdorf am Wienerberge und einen Teil von Ober- und Unter-Ena.

XI. Bezirk Simmering,

umfaßt die früher bestehende Ortsgemeinde Simmering mit dem in das Wiener Gemeindegebiet einbezogenen, am rechten Ufer des Wiener Donaukanals liegenden Teile der Katastralgemeinde Herrschaft Kaiser-Ebersdorf, dann mit den einbezogenen Teilen der Gemeinden Kaiser-Ebersdorf, Schwechat und Kledering.

XII. Bezirk Meidling,

umfaßt die früher bestehenden Ortsgemeinden Gaudenzsdorf, Ober- und Unter-Meidling, dann Hagenhof, einen Teil von Altmannsdorf und Neu-Margareten.

XIII. Bezirk Hiesing,

umfaßt die früher bestehenden Ortsgemeinden Gains, Hiesing, Penzing, Breitenfer, Ober- und Unter-St. Veit, Haching, Baumgarten, Hühlsdorf, die Katastralgemeinden Schöndorn und Spessing, dann die einbezogenen Teile von Mauer und Gaudenzsdorf mit Hühlsdorf.

XIV. Bezirk Rudolfsheim,

umfaßt die früher bestehenden Ortsgemeinden Rudolfsheim und Sechshaus, dann Teile von Gaudenzsdorf.

XV. Bezirk Fünfhaus,

umfaßt die früher bestehende Ortsgemeinde Fünfhaus.

XVI. Bezirk Ottakring,

umfaßt die früher bestehenden Ortsgemeinden Ottakring und Neu-Verdenfeld.

XVII. Bezirk Hernals,

umfaßt die früher bestehenden Ortsgemeinden Hernals, Dornbach und Neualbegg.

XVIII. Bezirk Währing,

umfaßt die früher bestehenden Ortsgemeinden Heiligenstadt am Walde, Hühlsdorf, Gerihof, Weinhaus, Währing und Salmannsdorf.

XIX. Bezirk Döbling,

umfaßt die früher bestehenden Ortsgemeinden Ober-Döbling, Unter-Döbling, Grözing, Ober-Seiering, Unter-Seiering, Hühlsdorf, Heiligenstadt, dann die Katastralgemeinde Josefzdorf und die einbezogenen Gemeindeteile von Kahlebergerdorf und Weidling.

XX. Bezirk Brigittenau,

umfaßt einen Teil der früher bestehenden Vorkriegs-Brigittenau und Fischbrunn, begrenzt gegen Westen durch den Donaukanal, gegen Norden und Nordosten durch das rechte Ufer des Donaukanals, dann begrenzt durch die Wiener Gasse, den Gumpelhof, die Waserengasse, Waserhof, Labors, Nordbühnen, Dresdner- und Jantitzgasse.

XXI. Bezirk Floridsdorf,

umfaßt die früher bestehenden Ortsgemeinden Floridsdorf, Groß-Feuersdorf, Leopoldsdorf, Hühlsdorf, Kragan, Alpers und Stadlau, Strebersdorf, dann kleine Teile von Bruckhausen, der Gemeindegebiete von Lang-Engersdorf, Stammersdorf, Breitenfeld, Groß-Engersdorf (Lobau) und Mannsdorf.

Gebietsumfang 101 Kilometer;

Grundfläche 27.804 Hektar;

Wohnhäuser circa 45.000;

Einwohner (Ergebnis der Volkszählung vom 7. März 1923): 1.565.760 Personen.

Straßen, Gassen und Plätze in den Bezirken I—XXI

mit Angabe ihrer Lage, der Postbezirke und jener Straßenbahnzüge, welche entweder direkt in die betreffenden Straßen oder in deren Nähe führen.

(Abgeschlossen am 1. November 1932.)

Die römischen Zahlen I.—XXI. bedeuten den **Gemeindebezirk** und jumeist den **Postbezirk**; in nicht zutreffenden Fällen ist der besondere **Postbezirk** angegeben.

Elektrifizierte Straßenbahn. Die unter (E) den einzelnen Straßen beigefügten Buchstaben und Zahlen 3. B. (E) A, A, B, B, 4, A, A, B, B, 3, 4 u. s. w. bezeichnen die zu benutzenden Straßenbahnzüge, fettgedruckte Buchstaben die betreffenden Straßen ganz oder teilweise, beginnen oder endigen hier die Fahrt, während die in gewöhnlicher Schrift gedruckten die Straßen nur berühren oder nur in deren Nähe verkehren. — Siehe auch „Linienprofile der städt. Straßenbahnzüge“ Seite 367.

Elektrifizierte Stadtbahn. Die Stellen sind mit StB, die denselben nächstgelegenen Straßen mit StB gekennzeichnet.

Autobus-Tagesbetrieb. Straßen welche vom Autobus direkt befahren werden sind mit Auto, die vom Verkehrsmittel nächstgelegenen Straßen mit Auto gekennzeichnet.

A.

Albengasse XIII. (Ziehung Hühlsdorfsteig.) Südlich des Wasserbadersteiges, beginnt Toricelligasse, endet Bralligasse. (E) 47, 49

Alteberggasse XVI. Von Friedrich Kaiser-Wasser 2 bis Johann Nepomuk Berger-Platz 3. (E) C, J, 9, 46, 48

Albermannsgasse XII. Von Hühlsdorfstr. 136 bis Verbindungsbahn. (E) 61, 62

Am Abhang XXI. (Ziehung „Schmalzladenaue“) Ausgang von der Silberstraße. (E) 32, 33, 34

Abraham a Sancta Clara-Gasse I. Von Danhofgasse 7 bis Minoritenplatz 4. (Auto)

Adersberggasse X. Von Gubrunnstraße 31 bis Katharinengasse 1. (E) C, 6, 66, 67

Adl Karl-Gasse XVIII. Von Danhofgasse 40 bis Weinmairstraße 3. (E) E, F, 41

Adamerergasse IX. Von Ruckstahngasse 35 bis Währinger Gürtel 104/106. (E) E, F, 8, 41, StB

Adolfbiergasse XII. Von Mitte des Seitzengassegelegenen Platz. Eine mündende, Seitzengasse, Köpplergasse, Seitzgasse, Nordbühnen, Waserengasse, Scherzweg, Laborssteig, Stargasse. (E) 47, 49

Adalbert Stiller-Straße XX. Von Brigittenauer Rind 12 bis Engelsegasse. (E) N, Nk, O, 31, 34, 35/1

Adamerergasse II. Von Schreibgasse 11 bis Leopoldsdorf 10. (E) C, N, Nk, 31, 33/1

Adamsgasse III. Von Hühlsdorfsteig 19 bis Hühlsdorfsteig 39/41. (E) E, G, H, 2, L, M

Adlerstraße XXI. Von Leopoldsdorf 10 bis Verbindungsbahn. (E) 25, 117

[illegible][illegible]

Bäckerlegasse XX. Von Wahlenstein
platz 4 bis Seilerergasse 9. (E) 3, 5, 15, 31.
Von der Bahn IXI. und XIX. Von
IXI der Bahn 5, fort IXI. Von
Rangerbahnhof. Von Franz Josef
Bahnhof bis Bahnhof Heiligenstadt.
(E) D.
Bahnbaumweg XXI. Von D
hinter den Stadtplatz 33 bis
Bahnhof. (E) 16, 25, 31.
Linke Bahngasse III. Von Ungers-
gasse 2 bis Riemergasse 35.
(E) Ea, Ge, H₂, O, 4, 7, 11.
Obere Bahngasse III. Von Pöf-
fner 1 bis Rödlgasse 14. (E)
(E) O, 4, 7, 11.
Rechte Bahngasse III. Von Zim-
mermarkt 1 bis Riemergasse 33 A.
(E) Ea, Ge, H₂, O, 4, 7, 11.
Im Bahnhof XXI. (Stadlau).
Bei Stadlauer Straße 16.
Bahnhofstraße XIII. Von
Eisenstraße 369 bis Reiflergasse.
(E) 49, 52.
Bahnhoflegasse XXII. (Hofstadt).
Von Haurner-Markhof-Gasse 14
bis Schürmer Straße 31. (E)
31, 32.
Bahngasse XII. Beginn als Fried-
weg längs der Brunauer Allee, en-
det am Schönbrunner Aller 37.
(E) 61, 62.
Badergasse XVII. Von
berggasse 77 bis Raing. 16. (E) 43.
Baderlegasse XVI. Von Ottakringer-
Straße 106 bis Gastingerlegasse 62.
(E) C, J, 9, 48.
Balgasse I. Von Raubensteingasse 14
3 bis W. Bürgergasse 14. (Auto).
Balkhausgasse I. Zwischen Schauf-
legasse 6 u. W. Eisenstraße 2. (Auto).
Banngasse VII. Von Seidengasse 1
bis Burggasse 7. (E)
(E) 3, 5, 13, 15, 48, 49.
Banhgasse I. Von Serengergasse 1
bis Zömelstraße 10. (Auto).
Barawischgasse XIX. Von H₂
Warte 6 bis Heiligenstädter Str. 79.
(E) 82.
Barbarergasse I. Von
bis Dominikanergasse 1. (Auto).
Barckhölzergasse (heut Cerantengasse
XIII).
Baridgasse III. Von Randbrä-
uer Hauptstraße 108 bis Ungersgasse 63.
(E) 49.
Barmerzergengasse III. Von Gern-
bergpark bis Eslergasse 10. (E)
(E) F, O, 4.
Barnablenngasse VI. Von Schab-
gasse 2 bis Müllersgasse 17.
(E) 28, 32, 36, 55, 57, 58.
Barthenleingasse I. Von Schmer-
ringplatz 3 bis Pichengasse 3.
Barthgasse III. Von Schlachthaus-
gasse 37 bis Müllersgasse 28.
(E) J, 118.
Bartholomäusgasse XIII. Von
Breitenfurter Straße 4 bis Schö-
nau 4. (E) 118.
St. Bartholomäus-Platz XVIII.
Bei Katernberggasse 25. Ein-
mündend Rindermargengasse.
(E) H₂, V, 9, 43, Auto.
Baselengasse XVII. Von XVII.
gerade Pl. von 40 vurf. XVIII.
Beginnt Seilerergasse 43, schneidet
die Alseger Straße bei Nr. 44.
dann die Schreibergasse, und
endet am Seilerergasse. (E) Ea, 9, 41.
auf den Seilerergasse.

Bäckergasse XII/. Von Rüdichs-
straße 30 bis Ahnengasse 23.
[E] 8, 61, 62.]

Böcklinstraße (früher Vörlers-
straße). Von Gumpen-
gasse 8 bis Bäckergasse 23.
[E] 17, 31, 40.]

Böhmengasse XXII/. (Hilfsdorf).
Von Bäckergasse 14 bis Leopold-
straße 15. [E] 17, 31, 40.]

Böhmischgasse XIX/. Von Bar-
mühlengasse 30 bis Neillengasse
Straße 77. [E] D, Gz, 34.]

Börsenstraße XII/. Beginn bei
dortiger Straße 117, endet als Ge-
weg. [E] 61, 62.]

Boerhaavengasse III. Von Treben-
ring 9 bis Remmer 63 65. [E] F, 71.]

Börsegasse I. Von Tiefer Graben
und Konkordiaplatz 1 bis Maria
Theresien-Str. 18. [E] D, 40, Auto.]

Börseplatz 1. Zwischen Wuppinger-
straße 32/34 und Börsegasse 9/11.
Einmündung: Schillinggasse, Ge-
lbfeststraße und Nordberg.
[E] D, 40, Auto.]

Börsenringstraße I. Von Rüm-
merstraße 39 bis Canongasse 12.
[E] 62, 65, 66, 67.]

Böttcherweg XVIII/. (Siebling
Glanzig). Von Scheinmühlengasse
28 bis Heilig Damm-Straße 103.
[E] 41, Auto.]

Bögenstraße I. Von Tuchlauben
bis Am Hof 3. [E] Auto.]

Böhmengasse IX/. Von Währner
erg Straße 32 bis Altesbadstr. 12.
[E] Ez, F, 3, 5, 15, 38, 39, 40, 41.]

Bombachgasse XII/. Beginn un-
verändert Schönbühlstraße, endet im
Bürgersteig. [E] 32, 62, 63.]

Bonnagasse XII. Von Canongasse 20
bis Schenkgasse 7. [E] 8, 61.]

Borkowischgasse XIX/. Von Of-
fenseite des Wöhlinger Friedhofes be-
ginnend und führt von Peter
Jacobson-Straße 62 bis Poststraße
45. [E] 40, 41.]

Borstgasse IX/. Von Casaretti-
gasse 20 bis Währinger Gürtel 12.
[E] H, 2, 8, 15, 38, 39, 40, 41.]

Börschstraße XIX. Von 12–36,
1–36 XIX/., sonst XIX/.. Von Wei-
stingergasse 1 bis Bachofengasse 6/8.
[E] D, 31.]

Börsigasse XIII/.. Von Auf-
straße 59 bis Mantelgasse 1.
[E] 58, 158.]

Bowlinggasse XIII/. Von Wei-
stingergasse 4 bis Wollfstraße 7.
[E] 38, 158.]

Bräunhausegasse V. Von Mar-
garetenstraße 3 bis Johannagasse
42. [E] 6, 61, 63, 118, Auto.]

Bräunerstraße I. Von Graben 13
bis Jodelstraße 5. [E] Auto.]

Bräunstraße XIV. Bei Favoriten-
straße 20. [E] 66, 67.]

Brallgasse XIII/. (Siebling
Friederich). Südlich des Wassers
behälters. Führt von der Strin-
druchstraße zum Gottfried Albers-
Gasse. [E] 47.]

Bräunlichgasse XI/. Von Kaiser-
Ebersdorfer Straße 13 zum See-
schlösschen. [E] 71, 73.]

Brandgasse II/. (Brater). Von
Schillerstraße 9 bis Böcklin-
straße 104. [E] H, 1, 4, 80.]

Brandmanngasse V. Von Eichen-
brunnengasse 5 und Rohlsgasse 27
bis Margaretenstraße 116.
[E] 6, 61, 118.]

Brandtstraße I. Von Stephansplatz 8
und Rotenturmstraße 1 bis Tuch-
lauben 10. [E] A, 10.]

Bräuerergasse VI. Von Gumpen-
dorfer Straße 68 bis Königsgas-
se 3. [E] 3, 13, 15, 157.]

Bräunergasse XVII. Von Gürtel-
straße 9 bis Unterberg 11. [E] 43, 48.]

Bräunlichgasse XIV. Von XV/.
Von Seehausenstraße 86 bis
Schwendengasse 33/35. [E] 1, L, M, 52, 58, 59.]

Bräunhausegasse V. Von Güm-
mering Hauptstraße 110/112 bis
in die Fieber am W.-Hauptstr.
Kanal. [E] 71, 73.]

Bräunhausegasse XIII/. Von
Hieghier Hauptstraße 38 B u. C
bis Hieghier Kanal 57. [E] 58, 59, 60, 5th.]

Bräunhausegasse X. Von Davids-
gasse 89 bis Quartierplatz. [E] 65.]

Bräuerergasse XIX/. Bei Eichen-
ring Straße 173 beginnend, in den
Weingärten endend. [E] 39.]

Brühlstraße XI. Von Weis-
bergstraße 41 bis Fieberstraße 51.
[E] 6, 71, 72.]

Breite Gasse VII. Von Sieben-
sterngasse 2 bis Burggasse 3/5.
[E] 1, 49.]

Breitenfelder Gasse VIII. Von
Feldgasse 13 bis Hernauer Gürtel
12. [E] C, H, 2, 5, 13, 43, 118.]

Breitenfelder Straße XII. Von
Nr. 1–12 XII/., sonst XII/. Von
Schillerplatz 4 bis Eichenam-
mergasse 4. [E] 62, 8, 61.]

Breitenfelder Straße XXI/. (Kra-
gen). Von Krugener Platz 28 bis
Breitenfelder. [E] 17, 25.]

Breitenfelder Straße XII/. Von
Gürtelstraße 100 bis Altes-
bergengasse. [E] 10, 52.]

Brentanplatz XVI/. Bei Krot-
zenstraße 15. [E] 43, 48.]

Bretelgasse XVI/. Von Eichenau-
ergasse 28 bis Ottakringer Str. 57/59.
[E] C.]

Bretschneidergasse XIX. Von Grün-
ing Straße gegenüber 22 bis
Sandgasse. [E] 38.]

Bretschneider Straße II/. Von
Kasselerstraße 17 bis Am Jäger
Raben 8. [E] 24, 25.]

Brigittegasse XX. Von Brigitten-
platz 14 bis Nordwestbahnstraße 91.
[E] N, Nk, 3, 5, 15, 31.]

Brigitteplatz XX. Bei Ortmars-
Herbarien und Kaiserplatz.
[E] 31, N, Nk, 3, 5, 15.]

Brigitteplatz XX. Bei XIX/. Am
Ende der Brigitteauer Rinde bei
Jofel von Schenkel-Wäldle.
[E] D, 31.]

Brigitteplatz XX. Ostlich des
Zeichens eines Gehäuses mit
Sommerküche nächst Posthaus-
gasse und der Brigittegasse. [E] 31.]

Brigitteauer Rinde II. XX.
1/b. Nr. 2–14 II/., sonst XX. Von
Obere Donaustraße 12 bis Am
Sporn. [E] 34, N, Nk, 3, 5, 15.]

Brigittegasse XII/. (Gartenplatz
am Eichen). Von Eichenberg-
straße 5 bis Eichenplatz. [E] 8, 62, 63.]

Brodtgasse XXII/. (Siebling
Am Freiheit). Zugang vom
Bräunhausegasse. [E] 16, 25.]

Brückener Hauptstraße XXI/.
Von Eichenplatz 2 bis zur Mühl-
ablagersstraße. [E] 24, 25, 31.]

Brücknerstraße IV. Von Schma-
renbergplatz 14 bis Maberstraße 3.
[E] D, Gz, 71.]

Brüdermannstraße XII/. Von Ja-
burggasse 15 bis Reithergasse 24.
[E] 4, 52.]

Brückengasse VI. Von Eichen-
gasse 152 bis Gumpendorfer
Straße 105. [E] 8, 15, 63, 157.]

Brückhausen, Großer XXI/. Sieb-
lung, beginnt oberhalb der Stia-
ridorfer Brücke, endet unterhalb
der Nordbahnbrücke. [E] 331.]

Brückhausen, Kleiner XXI/. Zwi-
schen Gumpendorfer, Nord-
dorfer Hauptstraße und Nord-
bahn. [E] 331.]

Brückgasse VII. Von Bahngasse
2 bis Eichenfelder Straße 79.
[E] 32, 40.]

Brühlgasse XI/. Von Kaiser-Eber-
dorfer Straße 301 bis Bahndamm.
[E] 71, 73.]

Brühlwiese XI/. Nächst Eichenam-
mergasse; begrenzt durch
Kaiser-Ebersdorfer Straße und
Brühlgasse. [E] 71, 73.]

Brünnler Straße XXII/. (Hilfs-
dorf, Groß-Feilerdorf). Von Am
Spiz 2 gegen Eichenamberg bis
in die Eichenbergengasse. [E] 32, 132, 331.]

Brünnbadgasse IX/. Von Alfer-
straße 34 bis Bäckergasse 23.
[E] H, 2, V, 15, 43.]

Brühlgasse XVI/. Von Heilstraße
86 bis Heilstraße 87/88. [E] 46, 48.]

Brühlgasse XV. (Schmelz).
Von Gumpendorfer 10/12 bis Gub-
engasse 41. [E] 9, 49.]

Brünnengasse XVI. Von 36,
1–63 XVI/., sonst XVI/. Von
Gubengasse 10 bis Ottakringer
Straße 23. [E] C, 1, 46, 48.]

Brunnenhof XXI/. (Siebling „Am
Freiheit“). Zugang von der Eie-
chengasse. [E] 17, 25.]

Brunnenlaufgasse XVII. (Sieb-
lung Walbrgasse). Von Leopold
Stocker-Platz bis Petrus Alfs-
gasse. [E] 43.]

Brunnengasse X. Von Heilstraße
bis Bernhartsdorfgasse projektiert.
[E] 65, 66.]

Burgberggasse XXII/. (Hilfs-
dorf). Von Eichenfelder Weg bis
Burger Straße 121. [E] 32, 132.]

Burgengasse X. Von Cadaragasse
bis Trister Straße 9. [E] 6, 65, 66, 67.]

Buchenweg XVII. (Siebling Wald-
gasse). Bei Peter-Ebersdorfer
12, endet im Feld. [E] 43.]

Buchfeldgasse VIII. Von Josef-
gasse 17 bis Florians-
gasse 11. [E] Ez, H, 2, H, 31.]

Buchfeldgasse VIII/. Von Buch-
feldgasse 77 bis Schafberggasse 23.
[E] Ez, 41.]

Budischgasse XIX/.. Von Krotten-
bachstr. 32 bis Eichenbach. [E] 39.]

Büdingergasse XVII/.. Von Eie-
chenbachstraße 12 bis Eichen-
gasse 58. [E] 41, Auto.]

Bürgergasse X. Von Bürgerplatz
4 bis Oellersgasse 52. [E] 6, 67.]

Bürgerplatz (heißt Rummelpark) X.
[E] 41, Auto.]

Bürgerplatzgasse VI. Von Eichen-
gasse 50 bis Mariachplatz 3.
[E] L, M, 5, 6, 8, 15, 152, 118.]

Bürgerplatzgasse XII/. Von Mo-
titorgasse 18 bis am Bahndamm.
[E] 71, 72.]

Bühlgasse XIII/. Von Ringer
Straße 428/430 bis Gürtelberg-
straße 37. [E] 52.]

Burgengasse XXI/. (Hilfsdorf).
Von Mannlicherplatz bis Anton
Störck-Gasse 78. [E] 32, 132.]

Burgengasse XXI/. (Hilfsdorf). Von
Siegesplatz 9 bis Wimpfingstraße 4.
[E] 217, 417.]

In der Burg (früher Rummelpark),
auch Innerer Burgplatz. I. [Auto.]

Burgentalgasse X. Siebungs-
gebiet Kaiser Burg. Von Eichen-
felder Straße 1 bis zum Siegesplatz.
[E] 67, 167.]

Burgenteingasse XIII. Beginn an
der Breitenfelder Straße und
führt in nördlicher Richtung zur
Siebengasse. [E] 10, 46, 47, 49.]

Burggasse VII. Von Museumstr.
1 (nächst Deutschem Volkstheater
beim Meißelplatz) bis Neubau-
gasse 36 und Eichenfelder Gürtel
2. [E] 48, Ez, Gz, L, M, 3, 5,
8, 13, 15, 49, 118, Auto, 5th.]

Burgberggasse XX. Beginn bei
Bauernhausegasse 16, endet bei
Waldberg-Siegesstraße. [E] N, Nk, 31, 34.]

Burgbarthweg XX. Von Burg-
herdstraße 37 bis nächst Di-
margasse 4. [E] N, Nk, 31, 34.]

Burggasse XVIII. Von Alfer-
straße 34 bis Heilstraße 86.
[E] 43, 48.]

Burggasse XVII. Von Hernauer
Hauptstraße 185 bis Zellerstraße 60. [E] 43, 48.]

Burggasse (Siebengang) I.
Vor der Hofburg. Zugang vom
Burgberg oder Michaelerplatz. [Auto.]

Burgling I. Vom Dörring 23
bis Schermlingplatz 9. [Auto.]

Burggasse XX/. (Siebling
Schmelz). Beginn bei
Eichenberggasse 3 und endet in
einer Schottergrube. [E] 32, 132.]

C.

Caldaragasse X. Beginn im un-
verbauten Teil der Zumallogasse,
endet Buchengasse. [E] 67.]

Canongasse XII. Von Eichen-
gasse 6/8 bis Hoher Markt 3.

Canongasse XII/. (Siebling
Loderwiese). Von Versorgungs-
heimplatz bis Posthausgasse 61.
[E] 39, 60.]

Canossa Gürtel-Gasse XV. (Schmelz).
Von Gürtelgasse 6 bis Gubengasse
37. [E] 8, 9, 48, 49.]

Canossplatzgasse XII/.. Von Alfer-
mayergasse 34 bis Strindergasse 3.
[E] 8, 61.]

Canossplatzgasse IX/. Von Auf-
dörfer Straße 47 bis Währinger Gürtel
30. [E] Gz, 8, 38, 39, 40.]

Canossplatzgasse XIII. Von Wöhl-
inger Gürtel 65 bis Währinger
Straße 79. [E] Ez, F, 8, 41.]

Canongasse I. Von Kärntner-
ring 15 bis Siegesplatz. [E] 39, 60.]

Capitallgasse VI. Von Hüllgrader-
gasse 18 bis Mariachplatz Straße 31.
[E] L, M, 52, 58, 59.]

Carrogasse XXII/. (Br. „Friedens-
dorf“). Beginn im nördlichen
Kernberg an der Petrus-
gasse, endet in der Zuckergasse.
[E] 152, 731.]

Castellgasse II/. Von Obere
Wartenstraße 1 bis Siebengasse 3.
[E] C, O, V.]

Castellgasse V. Von Schloßgasse 15
bis Vöckerplatz 15. [E] 3, 13, 61, 63.]

Cellesgasse XVIII. Von Hausenstraße 9 bis Galmannsdorfer Str. 16. [E] 1, 41, Auto)
Cerautesgasse (früher Varrhetigasse) XIII. Von Warkgasse 39 bis Drehtschingelgasse 38. [E] 10, 49)
Chemnitzgasse XVII und **XVIII.** Von Rosenfeldgasse 82 bis Warkgasse 87. [E] F, 9)
Chirargasse X. Führt von der Weitzgasse zur Palmädeggasse. [E] 6, 15, 57)
Chloraccegasse V. Von Margareten- gürtel 89 bis Siebenbrunnengasse 7. [E] 62, 118)
Chimantstraße XIX. Von Bilsch- straße 49 bis Cottesgasse 1. [E] 38, 39)
Christian Bucher-Gasse XXII. (Hörbisdorf.) Von Schwarzlach- aus bis Anton Dengler-Gasse 1. [E] 32, 132, 331)
Christinegasse I. Von Schubert- ring 7 bis Bertholdenplatz 2 und Kantsgasse 6.
Christophgasse V. Von Wobhaus- gasse 41 bis Reipschtedorfer Straße 64. [E] 6, 133)
Chrobakgasse XV. (Schm.) Von Gütehdorfer Straße 60 bis Wile- gerimgasse 11. [E] 49)
Chrudnergasse XIII. Von Lein- gasse 133 bis Hofwiesengasse 8. [E] 59, 60)
Chwallgasse VI. Von Schabek- gasse 1 bis Amerlingstraße 6. [E] 1, M, 3, 13, 15, 58, 59, 61)
Clemens Kolbauer-Platz XVII. Beginnt Mariengasse 31, Einmünd- end: Kantsgasse, Lehenhau- gasse, Mariengasse und Weitz- gasse. [E] C, H, 2, 43)
Clementinergasse XV. Von Maria- hilfer Gürtel 7 bis Marienhilfer Straße 176. [E] 1, M, 3, 8, 52, 58, 59, 118, 331)
Clerfalgasse XVII. Von Fernthal- Hauptstraße 128 bis Röhrgasse. [E] C, H, 2, V, 43)
Clausgasse IX. Von Rothen- löweg 18 bis Rothenstraße 43. [E] D, 3, 5, 15)
Cobdenstraße I. Von Seibtsingasse 6 bis Leidenberggasse 1.
Cobenz XIX. (Schloß samt Um- lagung, Eigentum der Gemeinde Wien.) Zufahrt von der Cobenz- gasse. [E] 38)
Cobenzgasse XIX. Beginnt Hime- melstraße 2, endet im Wald bei Gutes Fleisengasse auf dem Cobenz. [E] 38)
Coburggasse I. Von Leidenberg- gasse 2 bis Weitzgasse 27.
Coffredostraße XVIII. Von Gym- nasiumstraße 47 bis Bodschstraße 40.
Columbusgasse X. Von Columbus- platz 2 bis Calvarienbergplatz. [E] O, 6, 66, 67)
Columbusplatz X. Bei Farnstein- straße 86 u. Varenburger Straße 19, Einmündend: Columbusgasse.
Comeniusgasse XVI. (O, 66, 67)
Comeniusgasse XVI. Von Her- nauer Hauptstraße 122 bis Wark- dorferstraße. [E] C, H, 2, V, 43)
Concordiaplatz I. Beginnt Böhre- gasse 2-4, Einmündend: Neutour- gasse, Galsgries, Tiefer Graben, Böhrengasse und Grimschgasse.
Conrneliusgasse II. Von Wagnar- tenstraße 22 bis Gumpsdorfer Straße 63 F. [E] 3, 13, 157)

Cottagasse XV. (Schm.) Von Güte- ledorfer Straße 24 bis Teilsagasse 13. [E] 9, 49)
Costenloberggasse XII. Von Gies- zinger Hauptstraße 123 bis Tröge- berggasse. [E] 53, 158)
Cotmanstraße XII. Von Wurmb- straße 34 bis Unter-Meidlinger Straße 89. [E] 5, 61)
Cottagasse XVIII und **XIX.** Pö- tter 1-43, 2-53, XVIII., sonst XIX., Von Oetngasse 68 bis Krottenbachstraße 4,6. [E] 2, 38, 39, 40, 41)
Cranachstraße (früher Franz Karl- Straße) XIII., Von Bettinger- gasse 100 bis Oetngasse 3/5. [E] 58, 158)
Craibstraße II. Von Südpfortals- straße 2 bis Waldteigartenstraße 11. [E] A, K, L, M, 4)
Cramerlandstraße XIII. Von Beckmannstraße 9 bis Scheitnergasse. [E] 10, 52, 58, 59)
Cursantgasse XVII. Von Brauns- gasse 19 bis Steinmühlstraße. [E] 43, 48)
Custziggasse III. Von Bömensgasse 29 bis Weitzger Gasse 24. [E] H, 2, L, M)
Cuolerogasse XIII. Von Lein- gasse 133 bis Seifergasse. [E] 62)
Cyphagasse III. Beginn Gärtnere- gasse 9, endet als Schackgasse. [E] E, F, G, H, 2, 43)
Cyrtorshofgasse XVI. Von Wark- gasse 37, XVIII., Von Gerthof- Straße 21 (unverändert bei Kreuz- gassenbrücke bis Krenngasse 2). [E] E, 2, F, 41)
Cyrmogasse XVI. Von Wark- zinger Gürtel 11 bis Rantsgasse 1. [E] H, 2, V, 8, 43)
Cyrmogasse III. Von Braterstraße 34 bis Trajensbrückenstraße 62. [E] A, K, B, Bk, E, 2, G, 2)
Cyrmogasse III. Durchhaus- Braterstraße 32, Cyrmogasse 10. [E] A, K, B, Bk, E, 2, G, 2)
Cyrmogasse III. Einmündend: Cyrmogasse 7 und 11 B, Richtens- auegasse 2, Braterstraße 2. [E] A, K, B, Bk, E, 2, G, 2)
D.

Dabergasse XIV. Pö. XV. Von Grünmiggasse 30/32 bis Marienhilfer Str. 217. [E] L, M, 52, 58, 59)
Damenstraße XVIII und **XIX.** Pö. XIX., Führt von der Wilmanns- straße bis Gärtnerstraße. [E] 40, 41)
Daffingergasse III. Von Wiltgasse 8 bis Schwandenbergplatz 5. [E] D, 2, E, 46, 71)
Damböckgasse VI. Von Amerling- straße 11 bis Eberhardgasse 24/26. [E] L, M, 3, 13, 52, 58, 59, 157)
Dammhauß II. (Prater.) Von Wirtshaus- bis Freudenau- Winterthaus. [E] 11, 80)
Dammstraße XX. Von Wallenstein- straße 53 bis Reipziger Straße 62. [E] N, Nk, 3, 5, 15, 31)
Dammweg II. Von Am Damm bis Schiffsmitweg. [E] 11, 80)
Dampfbadgasse XVII. Von Schel- lenstraße 76/78 bis Gumpsdorfer Straße 1. [E] C, J, 9, 46, 48)

Dampfgasse X. Von Varenburger- Straße 14 bis Sonnenleithergasse 5. [E] O, 6, 66)
Dampfuhlgasse XI. Von Sime- meringer Hauptstraße 2022 bis Am Kanal 19. [E] 71)
Dampfuhlhäusen (so genannt) Schweinefisch II/3. Unverbaut. Im alten Donauort nach dem Gärtnereifeld. [E] B, Bk, 24, 25)
Dampfuhlgasse II. Von Sinter- e-Johnsstraße 1 bis Obere Dia- bulgasse 2. [E] E, 2, G, H, 2, L, M)
Dampferstraße XIII. Von Güte- ledorfer Straße 126 bis Teils- gasse 13. [E] 52)
Danahnergasse IV. Von Mauer- hofgasse 5 bis Wattergasse 6. [E] 62, 65, 66, 67)
Dankwartgasse XV. (Schm.) Von Postmühlstraße 9 bis 10 bis Markgrä- nberggasse 18/20. [E] 8, 9, 48, 49, 118)
Dapongasse III. Von Varenber- ger 17 bis Ungargasse 55. [E] O, 4)
Darnergasse XIX. Von Stee- ringer Straße 38 bis Gröninger Allee 17. [E] 38, 39)
Darnergasse II. Von Tabakstraße 62/64 bis Nordbahnhofstraße 44/46. [E] C, O, V, 5)
Dauneggasse VIII. Von Daubengasse 34b bis Schokagasse 26. [E] C, H, 2, V, 3, 5, 13, 15, 43)
Daubgasse X. Von Reimschlag 10 bis Richter Str. 23. [E] 65, 66, 67)
Damfongasse XII. (Gartenstadt „Am Tiedel“.) Von Höhenberg- gasse 19 bis Hofschulgasse. [E] 62, 63)
Dauner-Gasse XVII. Von Neu- maddenger Straße 44 bis Almbühnenstraße. [E] 43)
Debergasse XII. Von Längenfel- dergasse bis Wagnargasse. [E] 61, 62)
Debergerstraße XII. (Stiedlung Rosenhügel.) Von Rosenhügel- straße 46 bis Angersdorfer Str. 3. [E] 61, 62)
Debergasse XVI. Von Ganten- berggasse 15 und 1. [E] 46, 48)
Deberghaus XVI. Zwischen Herbigstraße 101 und Gabelgasse. [E] 9, 49)
Dehnegasse XIII. Von Reipziger- gasse 8 bis bei Dehnpark im Feld. [E] 52)
Deingasse XXI. (Hörbisdorf.) Von Mühlengasse bis Trager Straße 31. [E] 31, 32)
Deinhardsleingasse XVI. Von Thallstraße 62 bis Ottakringer Straße 67/69. [E] C, J, 46, 48)
Deisenbachgasse XVI. Beginn am Gumpsdorfer Park und endet Kantsgasse 11. [E] 6, 71)
Deuligstraße XIX. Zwischen Leo- pold Steiner-Gasse und Varenburger- gasse. [E] 38)
Deumergasse XXI. (Hörbisdorf.) Von Zimmengasse 7 bis Anton Ve- bans-Gasse. [E] 31, 331)
Demphergasse XVIII. Von Bü- senweg 10/12 bis Antonmühl 17/19. [E] F, H, V, 8, 43)
Denglergasse XIV. Pö. XV. Von Marienhilfer Straße 182 bis Wiedels- straße 35. [E] L, M, 52, 58, 59)
Denglerchenstraße XXI. (Hörbisdorf.) Von Trager Straße 92 bis Dammweg der Prater Wiesen. [E] 32, 132)

Denisgasse XX. Von Webergasse 13 bis Wendelgasse. [E] N, Nk, 3, 5, 15, 34)
Dennewgasse XIX. Von Ertogasse bis Rahlenberger Straße 105. [E] D)
Dettergasse XVI. Von Friedmann- gasse 6 bis Schellmannergasse 9/11. [E] J, 118)
Deuberggasse (früher Sublimas- gasse) XXII. (Hörbisdorf.) Von Schokagasse 63 bis Anton Dengler- Gasse 16. [E] 31, 32)
Deulshmeißlerplatz I. Von Schot- tenger 25 bis Maria Theresien- Straße 26.
Deulshmeißlerstraße XII. Von Notengasse 38/40 bis Kreuz- straße. [E] 61, 62)
Deulshofenstraße XIII. Von Haderinger Straße 50/54 bis Singer Straße. [E] 52, 58)
Deurlingergasse (früher Vörlan- denkreuzplatz XIX., Von Gäßinger Gürtel 12 bis Reichenwerderplatz. [E] D, 8, 51)
Diabellgasse XIII. Von Stubog- gasse 141 bis Glatzgasse 34. [E] 58, 59, 138)
Dianagasse III. Von Bömensgasse 15/17 bis Wamsagasse 6/8. [E] E, 2, G, H, 2, L, M)
Dienberggasse XIV. Pö. XV. Von Warkgasse 1 bis Wark- Ziemgasse 262. [E] 8, 63, 118, 157, 51)
Dielgasse V. Von Fensibgasse 34/36 bis Margaretenstraße 145 und Hundstumpplatz 15. [E] 6, 13, 58, 118)
Dienagasse XIX. Von Heiligen- städter Straße 144 bis Wark- gasse 43. [E] D)
Diesoldplatz XVII. Zwischen Leu- dergasse 30/41, Leopold Ernt- Gasse 46/52 und Reichenbergplatz. [E] F, 9)
Diefelgasse X. Führt von der Tram- wauerstraße zum Friedplatz. [E] 66)
Dienberggasse XIII. Von Gabel- gasse 58 bis Singer Straße 105/107. [E] 10, 52, 58, 59, 60, 51)
Dienmargasse XIX. Beginn Trager- Straße 188, endet am den Gärten. [E] N, Nk, 34)
Dietrichgasse II. Von Warkgasse 1 bis Dr. Ludwig Korfner-Platz. [E] J, 118)
Dierichingergasse IX. Von Wark- gasse 28/30 bis Dierichingergasse 29/31. [E] D, 40)
Dierichingergasse XV. Von Wark- gasse 1 und Marienhilfer Gürtel 25/27 bis Teilsagasse 2 und Clemen- tinengasse 14. [E] L, M, 8, 52, 58, 118)
Dionysius Andräns- Straße XIX. Von Silbergasse 26/28 bis Sporckplatz Höhe Warte. [E] 38, 39)
Ditgergasse III. Von Pfefferhol- gasse 3 bis Bömensgasse 4. [E] E, 2, G, H, 2, L, M)
Ditshingergasse III. Von Inno- denstraße 7 bis Untere Wiedels- gasse 12. [E] 31, 32)
Ditterschlaggasse XVII. Von Ger- arder Hauptstraße 172 und Stadt- bahndrücke bis Gilmgasse. [E] H, 2, V, 43, 48)
Dittesgasse XVII. u. XIX. Pö. Plz. 1-3, 2-44 XVII. Führt von Warkgasse 78 bis Felix Wark- Straße 45. [E] 40, 41)

335

Granzengraben-Gasse 11/1. Von Vaterstraße 78 bis Unter Donaustraße (Brankenbrücke). [C] 2, 42, A, Ak, B, C, K, V, 5, 24, 25.

Granzengasse V. Von Margaretenhof 38 bis Rechte Unter Donaustraße 145. [C] 2, 42, A, Ak, B, C, K, V, 5, 24, 25.

Granz-Gleiser-Gasse XVII. Begrenzt Andergasse 13, endet an der Grenze des XVI. Bezirks, bei der sogenannten Pfeilgrube. [C] 43.

Granz-Sauer-Gasse III. Von Ederberger Straße 22 bis Dietrichsgasse 10. [C] 43.

Granz-Schödelinger-Gasse III. Von Unter Augustinergasse 10 bis Große Schöffengasse 11. [C] 43.

Granz-Schulze-Gasse XIII. Begrenzt von der Fäustergasse nach Auf der Schuster-Gasse. [C] 62.

Granz-Schuh-Gasse X. Von (Wulfsriegelstraße prov.) Quarupplergasse bis Pfeiler Straße. [C] 65, 160.

Granzschameraplay I. Bei Granzschameraplay 15. [C] 65, 160.

Granz-Solef-Bahnhof-Gasse I. Unterthamp 3. [C] 4, 3, 5, 15, Autothamp 3. [C] 4, 3, 5, 15, Autothamp 3.

Granz-Solef-Kai I. Von der Alpenstraße (Alpenplatz 4) bis Augenerbrücke (Maria Theresien-Straße 10). [C] 4, 3, 5, 15, Autothamp 3.

Granz-Solef-Land III. Die oblique Benennung der rechts und links an der Wagmairer Straße liegenden Ua zwischen der großen und Alten Donau. [C] B, K, 22.

Granz-Sarl-Strasse (jezt Anundensstraße) III. Ua. XVII.

Granz-Schulze-Gasse XIII. Begrenzt von der Fäustergasse nach Auf der Schuster-Gasse. [C] XIX. 1. Von Währinger Park bis Schegergasse 6. [C] 38, 39, 40.

Granz-Schödelgraben III. (Ederberger Mats.) Von Donaulände 108, Nr. 2279 bis in die untere Donau. [C] 38, 39, 40.

Granz-Schödelgraben XVI. Von Seebadgasse 36 bis Vohnmergasse. [C] 1, 48.

Granz-Schuh-Gasse X. Von Quarupplergasse 7 bis Pfeiler Straße 71. [C] 65, 160.

Granz von Schödel-Gasse X. Die zur Michael-Baumgauer-Gasse parallel geführte Gasse („Weißes“ Siedlung). [C] 65.

Granz-Ziegler-Gasse XXI. (Hörbadorf.) Von Zolhofhofstraße 23/25 bis Angererstraße 117. [C] 117, 117, 331.

Granzfelsenberghaus XVII. (Bornebach.) Begrenzt durch: Bernauer Hauptstraße, Altesse, Eimeringstraße und Eimeringstraße. Einmündung in Pfeilerstraße und Waggner-Gasse. [C] 43.

Granzfelsenberghaus XVII. Von Bernerstraße 25 bis Kainzstraße 28. [C] 43.

Granzgasse XVII. Von Dietrichinger Straße 82 bis Göttergasse 78/81. [C] C.

Granzengasse XII/1. Begrenzt bis Pfaffgasse 10, endet Dietrichinger Straße. [C] 63.

Granzhofen-Gasse XXI. (Hörbadorf.) Begrenzt Zedlerstraße zwischen Doltgasse und Vellgasse, endet Vohnmergasse. [C] 32, 132, 331.

Granzhofen-Gasse XXI. (Hörbadorf.) Begrenzt Zedlerstraße zwischen Doltgasse und Vellgasse, endet Vohnmergasse. [C] 32, 132, 331.

Granzhofen-Gasse XXI. (Hörbadorf.) Begrenzt Zedlerstraße zwischen Doltgasse und Vellgasse, endet Vohnmergasse. [C] 32, 132, 331.

Freihausplatz IV. (Freihausgründe.) Am Ende der verlängerten Dornengasse. Von Dornengasse 11 bis Reitelgasse. [E 2, Gz, H2]

Freihausplatz (früher Maximiliansplatz) IX/2. Bei der Dornengasse, Universitätsstraße 2, Währinger Straße 1. Einmündung: Frankengasse, Günterberggasse. [E 2, Gz, F, H2, V, 38, 39, 41, 43, 40, Auto]

Am Freihaus XXI/1. (Ragran, Steilung, am Freihaus.) Von Wagraner Straße 144 bis Günterstetter Straße 6. [E 17, 25]

Freihausgasse XIX/2. Von Hackhofergasse 12/14 bis Heiligenhäder Straße 203/205. [E 17, 25]

Freihausgasse II/1. Von Trangenbrückenstraße 17/19 bis Heiligenhädergasse 18. [E 2, Gz]

Freihausgasse (früher Kaiser Josef-Platz) XXI/1. (Hörbisdorf.) Bei Fußleitengasse. Nordmorgengasse und unterbauter Kautenskrangasse. [E 17, 31]

Freihausgasse I. Von Godeschlaggasse 10 bis Petergasse 10. **Freudenau II/2.** (Vater.) Am Ende der Hauptallee, vom linken Ufer des Donaukanals bis zum sogenannten Praterdeich. [E 1, 11, 80]

Freudenauer Hauptallee (Vater.) Vom Ende der Galesenfußgäßchen bis Praterplatz. [E 1, 11, 80]

Freudenau IV. Von Schöpfunggasse 16/18 bis Margaretenplatz 36/37. [E 17, 31]

Freudenau VI. Von Rosenfängergasse 9/11 bis Günterbergstraße 20/22. [E 52]

Freudenau XXI/1. (Hörbisdorf.) Von Frankenhofstraße 21 bis Schöpfungshof Straße 30/32. [E 17, 31]

Freudenau I. Zwischen Schottengasse, Heidenhofsplatz 3, Kienigasse 2, Tierer Graben 1, Strauchgasse 2 und Heerenstraße (Auto)

Freudenau II/1. (Am Schüttel.) Von Schüttelstraße 81 bis Kautensschacher Allee. [E 1, 11, 80]

Freudenau III/1. (Strebendorfer.) Von Anton Döbl 14 bis zum Strebendorfer Friedhof. [E 32, 132, 331]

Freudenau IX/1. Von Rotentbachstraße 30 bis Strebendorfer Straße 5. [E 38, 39]

Freudenau XVI. Von Peterdenfeldstraße XVI/1 und Beconikgasse 1 bis Heiligenhäder 2 und Heiligenhäder Straße 83. [E 8, 118, 318]

Friedplatz X. Zwischen der Herzgasse und der Wöhr der Wöhr Gasse. [E 60]

Friedrich Kaiser-Gasse XVI/1. Von Weinbaurgasse 7 bis Wurthgasse 6/8. [E 2, C, J, 9, 46, 48]

Friedrich Anauer-Gasse X. Von der Kienigasse zur Kienigassebuerger Straße führend. [E 67]

Friedrich Schmitt-Platz I. VIII. Pö. Nr. 1, 2, 8, 9, 1, 3—7 VIII. Zwischen Rathausstraße 10 und 12. Einmündung: Heiligenhädergasse, Vöhrhofsstraße und Heidenhofsstraße. [E 2, Gz, H2, 11]

Friedrichsplatz XV. Beginn Wagengasse 8/10, Zwischengasse 5/7 und Reitelgasse 1/6. [E 1, M, 52, 59]

Friedrichsstraße I. und IV. Pö. 1—5 bis Reitelgasse 12. [E 2, Gz, H2, 58, 59, 61, 1]

Friedrich Wagner-Gasse XVIII/1. Von Badenburgergasse 78 bis Heidenhofsstraße 67. [E 2, Gz, 9, 41]

Friedrichs-Gasse XXI/1. (Vöhrhofs.) Von Heidenhofsstraße zur Schöpfungshofsstraße. [E 32, 331]

Friedrichsplatz X. Zwischen Heidenhofsstraße, Angelis- und Heidenhofsstraße. [E 65, 66]

Friedrichs-Gasse XV. Von Heidenhofsstraße 19/21 bis Heidenhofsstraße 7. [E 1, M, 52, 58, 59, 118, 157]

Friedrichs-Gasse X. Führt von der August Godeschlag zur Heidenhofsstraße. [E 65, 66, 165]

Friedrichs-Gasse XVI/2. Von Godeschlaggasse 36 bis Grundsteinstraße 55. [E 1, 46, 48]

Friedrichsplatz XII/1. Aufgelassen.

Friedrichs-Gasse XXI/1. (Hörbisdorf.) Von Heidenhofsstraße 15 bis Prater Straße 13. [E 32, 331]

Friedrichs-Gasse XIX/2. Von Strebendorfer Straße 132, führt am Kirchenspark vorbei, mündet bei Nr. 138 wieder in die Strebendorfer Straße. [E 59]

Am den Friedrichs XII/1. Von Altmannsdorfer Straße 113 zur Heidenhofsstraße. [E 61, 62]

Grundgasse II/1. Von Heidenhofsstraße bis Gieselerplatz 5/6. [E 1, A, Ak, B, Bk, Gz]

Grundgasse III. Von Heidenhofsstraße 2/6 bis Heidenhofsstraße 10. [E 1, 118]

Grundgasse XII/2. (Altmannsdorfer.) Kleingartenstraße. (Altmannsdorfer.) Von Sonnergasse 9 bis Heidenhofsstraße. [E 61, 62]

Grundgasse XI/2. (Kaiser-Ebersdorf.) Von Zinnergasse 15 Strebendorfer Straße. [E 71, 72, 73]

Grundgasse XII/1. Von Zinnergasse 31/33 bis Heidenhofsstraße 1. [E 61, 62, 63, 118]

Grundgasse XXI/1. (Schwarzenbach.) Von Engertgasse bis am Heidenhofsplatz. [E 32, 331]

Grundgasse XV. Von Mariahilfer Straße 136/138 bis Wagengasse 1. [E 1, M, 52, 58, 59]

Grundgasse XVI. Von Zinnergasse 12 bis Heidenhofsstraße. [E 71, 72]

Grundgasse IX/1. Von Heidenhofsstraße 15/17 bis Heidenhofsstraße 102. [E 2, Gz, 3, 5, 15, 38, 39, 40]

Grundgasse XXI/1. Von Heidenhofsstraße 28, führt dann als Fußweg durch den Heidenhofsplatz zur Heidenhofsstraße. [E 8, 61, 63]

Grundgasse VI. Von Heidenhofsstraße 59/61 bis Heidenhofsstraße 48/50. [E 1, M, 52, 58, 59, 118, 157]

Grundgasse I. Von Heidenhofsstraße 30 und 34 bis Heidenhofsstraße 8. [E 58, 59, Auto]

Grundgasse XV. Von Heidenhofsstraße 16/18 bis Heidenhofsstraße 1/9. [E 1, M, 52, 58, 59, 118, 157]

Grundgasse XIII/1. Von Heidenhofsstraße 2 bis Heidenhofsstraße 4/6. [E 49, 52]

Grundgasse XIX/1. Beginn Heidenhofsstraße 9, führt westlich gegen Heidenhofsstraße, endet am Heidenhofsplatz. [E 2, Gz, 59]

Grundgasse IX/1. Von Heidenhofsstraße 46/48 bis Heidenhofsstraße 33/35. [E 2, D, 40]

Grundgasse XII/1. (Heidenhofs.) Beginn Heidenhofsstraße, endet Heidenhofsstraße. [E 60, 62]

Grundgasse XXI/2. (Kautens.) Von Heidenhofsstraße mit der Heidenhofsstraße verbunden. [E 17, 25]

Grundgasse I. Von Heidenhofsstraße 10/11 bis Heidenhofsstraße 7/9. [Auto]

Grundgasse II/1. Von Heidenhofsstraße 31/33 bis Heidenhofsstraße 36/38. [E 1, C, 5]

Grundgasse XVI/1. Von Heidenhofsstraße 40/42 bis Heidenhofsstraße 39/41. [E 1, 3, 5, 13, 15]

Grundgasse XXI/1. (Hörbisdorf.) Von Heidenhofsstraße 10/12 bis Heidenhofsstraße 30/32. [E 17, 331]

Grundgasse XVI/1. Beginn Heidenhofsstraße, führt im Bogen zur Heidenhofsstraße bei Nr. 68. [E 1, 10, 46]

Grundgasse XXI/1. (Hörbisdorf.) Von Heidenhofsstraße 71 bis Heidenhofsstraße 8. [E 331]

G.

Gabelberggasse II/1. Von Heidenhofsstraße 31/36 bis Heidenhofsstraße 27/29. [E 2, C, V, 5]

Gabelberggasse XVI/1. Von Heidenhofsstraße 147 bis Heidenhofsstraße. [E 1, 46, 48]

Gabelberggasse XV. Von Heidenhofsstraße 1—10. [E 2, 92]

Gabelberggasse XVI/1. Von Heidenhofsstraße 47, führt längs der Heidenhofsstraße 2—4, endet Heidenhofsstraße. [E 48, 8, 9, 118; Auto, Stb]

Gabelberggasse XII/1. Von Heidenhofsstraße 28 bis Heidenhofsstraße. [E 71, 73]

Gabelberggasse XI/1. Von Heidenhofsstraße 5/7 bis Heidenhofsstraße; Heidenhofsstraße zur Heidenhofsstraße. [E 71]

Gabelberggasse II/2. Von Heidenhofsstraße 19/21 bis Heidenhofsstraße 16, 24, 25. [E 16, 24, 25]

Gabelberggasse (Gabelberggasse) II. Von Heidenhofsstraße 11. [E 2, 11, 118]

Gabelberggasse (Gabelberggasse) II. Von Heidenhofsstraße 11. [E 2, 11, 118]

Gabelberggasse III. Von Heidenhofsstraße 13. [E 2, F, Gz, H2, J, 1, 80]

Gabelberggasse XIII/1. Von Heidenhofsstraße 19 bis Heidenhofsstraße 70. [E 2, 118, 8, 61, 62, 118]

Gabelberggasse XVII. (Heidenhofs.) Beginn bei Heidenhofsstraße 3/5 und endet im Heidenhofsplatz. [E 43]

Gabelberggasse X. (Heidenhofs.) Beginn bei Heidenhofsstraße 3/5 und endet im Heidenhofsplatz. [E 165]

Gabelberggasse IX/1. Von Heidenhofsstraße 4 bis Heidenhofsstraße 3. [E 3, 5, 13, 38, 39, 40]

Gabelberggasse XII/1. Von Heidenhofsstraße 2 bis Heidenhofsstraße. [E 60]

Gabelberggasse. (Heidenhofsberg) XVI/1. Ende der Heidenhofsstraße und Heidenhofsstraße. [E 1, 46]

Gabelberggasse XVI/1. Von Heidenhofsstraße 226 bis Heidenhofsstraße Konrad-Nr. 1193. [E 1, 10, 46]

Gabelberggasse XIX/1. Von Heidenhofsstraße 2 bis Heidenhofsstraße. [E 2, 31]

Gabelberggasse XVI/1. Von Heidenhofsstraße 55 bis Heidenhofsstraße. [E 9, 46, 48]

Gabelberggasse XVI/1. Von Heidenhofsstraße 122/124 bis Heidenhofsstraße 1 und Heidenhofsstraße. [E 1, 48]

Gabelberggasse VI. Von Heidenhofsstraße 20/22 bis Heidenhofsstraße 7/9. [E 5, 6, 15, 157]

Gabelberggasse XVII/1. Von Heidenhofsstraße 9/11. [E 2, Gz, H2, 1, M, 48, 49]

Gabelberggasse IX/2. Von Heidenhofsstraße bis Heidenhofsstraße 5. [E 2, C, H2, H, V, 43]

Gabelberggasse. Von Heidenhofsstraße 10/12 bis Heidenhofsstraße 2. [E 2, Gz, H2, C, H, V, 43]

Gabelberggasse V. Von Heidenhofsstraße 8/10 bis Heidenhofsstraße 83/85. [E 3, 13, 61, 63]

Gabelberggasse XV. Von Heidenhofsstraße 7 bis Heidenhofsstraße 2/4. [E 1, M, 52, 58, 59, 118]

Gabelberggasse VI. Beginn Heidenhofsstraße 3/5 und endet im Heidenhofsplatz. [E 6, 62, 65, 118]

Gabelberggasse XX. Von Heidenhofsstraße 19 bis Heidenhofsstraße 70. [E 2, 118, 8, 61, 62, 118]

Gabelberggasse. Von Heidenhofsstraße 10/12 bis Heidenhofsstraße 2. [E 2, 118, 8, 61, 62, 118]

Gabelberggasse. Von Heidenhofsstraße 10/12 bis Heidenhofsstraße 2. [E 2, 118, 8, 61, 62, 118]

Gabelberggasse XI/1. Von Heidenhofsstraße 38/40 bis Heidenhofsstraße 49/51. [E 2, 38, 39]

Gabelberggasse XII/1. Von Heidenhofsstraße 49 bis Heidenhofsstraße 38. [E 2, 38, 39]

Gabelberggasse XIII/1. Von Heidenhofsstraße 1, hat nur eine Heidenhofsstraße (Heidenhofsstraße) bis Heidenhofsstraße. [E 2, 38, 39]

Gabelberggasse I. Von Heidenhofsstraße 3 und Heidenhofsstraße 5 bis Heidenhofsstraße 6. [E 2, Gz, H2]

ortelinie und endet Nidthause
straße (E 4

Gräßhpfay XI. Einmündend: Weichhpfay, Weichhpfay, Gumbertstraße, Schiedstraße u. Spinnstraße. [E 6, 7, 71]

Gräßhpfay X. Beginn im unteren Teil der Hergelgasse, [schneidet Heiligenstraße 28 und endet bei der Malbörgergasse (Monierstraße) keierne]. [E 6, 65, 66]

Gräß Seilern-Gasse XII. Von Gumbertstraße bis Heiligenstraße. [E 61, 62]

Gräßhpfay III. Von Heiligenstraße 35 bis Unter Waidhpfaystraße 8/10. [E Lz, F, Gz, H2, J, O]

Gräßhpfay XV. Von Heiligenstraße 17/19 bis Sperrgasse 16/18. [E L, M, 52, 50]

Gräßberggasse III. u. X. Von Rutenweg 108, Bahndurchlauf der Alpenbahn, bis Krennstraße. [E F, 71]

Gräßgasse VI. Von Heiligenstraße 13 bis Waidhpfay 24/26. [E 6, 8, 15, 118]

Gräßhofgasse I. Von Kollnerhofgasse 46 bis Heiligenkreuzer Hof, endet als Seidenstraße. [E 38, 39]

Gräßhpfay XIII. Von Gürtelstraße 108/110 bis Heiligenplatz 1. [E 49, 52]

Gräßhpfay X. Von Kollnerhofgasse 17 bis Heiligenstraße. [E 71]

Gräßmanns-Gasse XIV. Pk. XV. Von Seidenhofgasse Gürtel 11 bis Sperrhofgasse 1/2. [E 8, 118, 157]

Gräßhofgasse II. Von Gürtelstraße 42 bis Seidenhofgasse 1/4. [E V, O]

Gregor Mendel-Platz XVI. Einmündend: Baumelergasse, Einselgasse, Seidenhofgasse. [E 43, 48]

Gräßhpfay XX. Von Hansdelskai 42 bis Vorortengasse. [E A, Ak, 31]

Gräßhpfay XI. Von Seidenhofgasse 24 bis Seidenhofgasse. [E 71]

Gräßhpfay XIII. [Gürtelhof] Von Gürtelstraße 7 zur Heiligenhofgasse führen. [E 52]

Gräßhpfay XIX. Von Gräßhpfay 137/139 bis Heiligenhofgasse 4/5. [E D]

Gräßhpfay XX. Von Heiligenhofgasse 40/42 bis Seidenhofgasse. [E 3, 15, 5331]

Gräßhpfay XX. Von Heiligenhofgasse 226 bis Seidenhofgasse, endet am Seidenhof. [E 67, 167]

Gräßhpfay XIV. und XV. Von Heiligenhofgasse 176/178 bis Seidenhofgasse. [E L, M, 52, 58, 59]

Gräßhpfay I. Von Heiligenhofgasse 22 bis Heiligenhofgasse 9. [Auto]

Gräßhpfay XX. Zwischen Heiligenhofgasse, Robert Baum-Gasse und Seidenhofgasse. [E A, Ak, B, Bk, O, V, 31, 331]

Gräßhpfay XIII. Beginn Heiligenhofgasse, endet als Seidenhofgasse, [Seidenhofgasse]. [E 60]

Gräßhpfay V. Von Heiligenhofgasse 51/53 bis Heiligenhofgasse 4/45. [E 61, 63]

Gräßhpfay XII. Von Seidenhofgasse 245 bis Heiligenhofgasse 10. [E 8, 61, 63]

Gräßhpfay XIII. Von Heiligenhofgasse nach Seidenhofgasse, Seidenhofgasse bis Seidenhofgasse. [E 47, 49]

Gräßhpfay XII. Beginn südlich der Seidenhofgasse, [schneidet Seidenhofgasse 32 und endet Heiligenhofgasse]. [E 8, 61, 62]

Gräßhpfay XI. Von Heiligenhofgasse 56/58 bis Seidenhofgasse. [E 8, 71]

Gräßhpfay XII. Beginn bei Heiligenhofgasse am Ring des 12. November und Rathausplatz 4, [schneidet Heiligenhofgasse und Rathausplatz]. [E 14]

Gräßhpfay XI. Von Heiligenhofgasse 14/16 bis Heiligenhofgasse. [E 14]

Gräßhpfay XII. Von Heiligenhofgasse 14/16 bis Heiligenhofgasse. [E 14]

Gräßhpfay XIV. Pk. XV. Von Seidenhofgasse 29. [E L, M, 49, 52, 58, 59, 157]

Gräßhpfay XVI. Von Heiligenhofgasse 57/59 bis Heiligenhofgasse 60. [E 71]

Gräßhpfay XI. Von Heiligenhofgasse 57/59 bis Heiligenhofgasse 60. [E 71]

Gräßhpfay XI. Von Heiligenhofgasse 57/59 bis Heiligenhofgasse 60. [E 71]

Gräßhpfay XI. Von Heiligenhofgasse 57/59 bis Heiligenhofgasse 60. [E 71]

Gräßhpfay XI. Von Heiligenhofgasse 57/59 bis Heiligenhofgasse 60. [E 71]

Gräßhpfay XI. Von Heiligenhofgasse 57/59 bis Heiligenhofgasse 60. [E 71]

Gräßhpfay XI. Von Heiligenhofgasse 57/59 bis Heiligenhofgasse 60. [E 71]

Gräßhpfay XI. Von Heiligenhofgasse 57/59 bis Heiligenhofgasse 60. [E 71]

Gräßhpfay XI. Von Heiligenhofgasse 57/59 bis Heiligenhofgasse 60. [E 71]

Gräßhpfay XI. Von Heiligenhofgasse 57/59 bis Heiligenhofgasse 60. [E 71]

Gräßhpfay XI. Von Heiligenhofgasse 57/59 bis Heiligenhofgasse 60. [E 71]

Gräßhpfay XI. Von Heiligenhofgasse 57/59 bis Heiligenhofgasse 60. [E 71]

Gräßhpfay XI. Von Heiligenhofgasse 57/59 bis Heiligenhofgasse 60. [E 71]

Gräßhpfay XI. Von Heiligenhofgasse 57/59 bis Heiligenhofgasse 60. [E 71]

Gräßhpfay XI. Von Heiligenhofgasse 57/59 bis Heiligenhofgasse 60. [E 71]

Gräßhpfay XI. Von Heiligenhofgasse 57/59 bis Heiligenhofgasse 60. [E 71]

Gräßhpfay XI. Von Heiligenhofgasse 57/59 bis Heiligenhofgasse 60. [E 71]

Gräßhpfay XI. Von Heiligenhofgasse 57/59 bis Heiligenhofgasse 60. [E 71]

Gräßhpfay XI. Von Heiligenhofgasse 57/59 bis Heiligenhofgasse 60. [E 71]

Gräßhpfay XI. Von Heiligenhofgasse 57/59 bis Heiligenhofgasse 60. [E 71]

Gräßhpfay XI. Von Heiligenhofgasse 57/59 bis Heiligenhofgasse 60. [E 71]

Gräßhpfay XI. Von Heiligenhofgasse 57/59 bis Heiligenhofgasse 60. [E 71]

Gräßhpfay XII. Von Heiligenhofgasse 253 bis Heiligenhofgasse. [E L, 63, 58]

Gräßhpfay XXI. [Schwarzlackeraden]. [E 31, 32, 331]

Gräßhpfay XII. Von Heiligenhofgasse 18/19 bis Heiligenhofgasse. [E 10, 52]

Gräßhpfay IX. Von Heiligenhofgasse 28/30 bis Heiligenhofgasse. [E 13, 61, 63]

Gräßhpfay V. Von Heiligenhofgasse 11 bis Heiligenhofgasse. [E 3, 13, 61, 63]

Gräßhpfay II. [Heiligenhofgasse] Hinter dem Seidenhof, begrenzt durch Heiligenhofgasse, Heiligenhofgasse und Heiligenhofgasse. [E 11, 90]

Gräßhpfay V. Von Heiligenhofgasse 11 bis Heiligenhofgasse. [E 11, 90]

Gräßhpfay IX. Von Heiligenhofgasse 11 bis Heiligenhofgasse. [E 11, 90]

Gräßhpfay IX. Von Heiligenhofgasse 11 bis Heiligenhofgasse. [E 11, 90]

Gräßhpfay IX. Von Heiligenhofgasse 11 bis Heiligenhofgasse. [E 11, 90]

Gräßhpfay IX. Von Heiligenhofgasse 11 bis Heiligenhofgasse. [E 11, 90]

Gräßhpfay IX. Von Heiligenhofgasse 11 bis Heiligenhofgasse. [E 11, 90]

Gräßhpfay IX. Von Heiligenhofgasse 11 bis Heiligenhofgasse. [E 11, 90]

Gräßhpfay IX. Von Heiligenhofgasse 11 bis Heiligenhofgasse. [E 11, 90]

Gräßhpfay IX. Von Heiligenhofgasse 11 bis Heiligenhofgasse. [E 11, 90]

Gräßhpfay IX. Von Heiligenhofgasse 11 bis Heiligenhofgasse. [E 11, 90]

Gräßhpfay IX. Von Heiligenhofgasse 11 bis Heiligenhofgasse. [E 11, 90]

Gräßhpfay IX. Von Heiligenhofgasse 11 bis Heiligenhofgasse. [E 11, 90]

Gräßhpfay IX. Von Heiligenhofgasse 11 bis Heiligenhofgasse. [E 11, 90]

Gräßhpfay IX. Von Heiligenhofgasse 11 bis Heiligenhofgasse. [E 11, 90]

Gräßhpfay IX. Von Heiligenhofgasse 11 bis Heiligenhofgasse. [E 11, 90]

Gräßhpfay IX. Von Heiligenhofgasse 11 bis Heiligenhofgasse. [E 11, 90]

Gräßhpfay IX. Von Heiligenhofgasse 11 bis Heiligenhofgasse. [E 11, 90]

Gräßhpfay IX. Von Heiligenhofgasse 11 bis Heiligenhofgasse. [E 11, 90]

Gräßhpfay IX. Von Heiligenhofgasse 11 bis Heiligenhofgasse. [E 11, 90]

Gräßhpfay IX. Von Heiligenhofgasse 11 bis Heiligenhofgasse. [E 11, 90]

Gräßhpfay IX. Von Heiligenhofgasse 11 bis Heiligenhofgasse. [E 11, 90]

Gräßhpfay IX. Von Heiligenhofgasse 11 bis Heiligenhofgasse. [E 11, 90]

Gräßhpfay XIII. Von Heiligenhofgasse 18/19 bis Heiligenhofgasse. [E 10, 52]

Gräßhpfay IX. Von Heiligenhofgasse 18/19 bis Heiligenhofgasse. [E 10, 52]

Gräßhpfay XIII. Von Heiligenhofgasse 18/19 bis Heiligenhofgasse. [E 10, 52]

Gräßhpfay XIII. Von Heiligenhofgasse 18/19 bis Heiligenhofgasse. [E 10, 52]

Gräßhpfay IV. Von Heiligenhofgasse 18/19 bis Heiligenhofgasse. [E 10, 52]

Gräßhpfay IV. Von Heiligenhofgasse 18/19 bis Heiligenhofgasse. [E 10, 52]

Gräßhpfay IV. Von Heiligenhofgasse 18/19 bis Heiligenhofgasse. [E 10, 52]

Gräßhpfay IV. Von Heiligenhofgasse 18/19 bis Heiligenhofgasse. [E 10, 52]

Gräßhpfay IV. Von Heiligenhofgasse 18/19 bis Heiligenhofgasse. [E 10, 52]

Gräßhpfay IV. Von Heiligenhofgasse 18/19 bis Heiligenhofgasse. [E 10, 52]

Gräßhpfay IV. Von Heiligenhofgasse 18/19 bis Heiligenhofgasse. [E 10, 52]

Gräßhpfay IV. Von Heiligenhofgasse 18/19 bis Heiligenhofgasse. [E 10, 52]

Gräßhpfay IV. Von Heiligenhofgasse 18/19 bis Heiligenhofgasse. [E 10, 52]

Gräßhpfay IV. Von Heiligenhofgasse 18/19 bis Heiligenhofgasse. [E 10, 52]

Gräßhpfay IV. Von Heiligenhofgasse 18/19 bis Heiligenhofgasse. [E 10, 52]

Gräßhpfay IV. Von Heiligenhofgasse 18/19 bis Heiligenhofgasse. [E 10, 52]

Gräßhpfay IV. Von Heiligenhofgasse 18/19 bis Heiligenhofgasse. [E 10, 52]

Gräßhpfay IV. Von Heiligenhofgasse 18/19 bis Heiligenhofgasse. [E 10, 52]

Gräßhpfay IV. Von Heiligenhofgasse 18/19 bis Heiligenhofgasse. [E 10, 52]

Gräßhpfay IV. Von Heiligenhofgasse 18/19 bis Heiligenhofgasse. [E 10, 52]

Gräßhpfay IV. Von Heiligenhofgasse 18/19 bis Heiligenhofgasse. [E 10, 52]

Gräßhpfay IV. Von Heiligenhofgasse 18/19 bis Heiligenhofgasse. [E 10, 52]

Gräßhpfay IV. Von Heiligenhofgasse 18/19 bis Heiligenhofgasse. [E 10, 52]

Gräßhpfay IV. Von Heiligenhofgasse 18/19 bis Heiligenhofgasse. [E 10, 52]

Gräßhpfay IV. Von Heiligenhofgasse 18/19 bis Heiligenhofgasse. [E 10, 52]

Gräßhpfay IV. Von Heiligenhofgasse 18/19 bis Heiligenhofgasse. [E 10, 52]

Gräßhpfay IV. Von Heiligenhofgasse 18/19 bis Heiligenhofgasse. [E 10, 52]

Gräßhpfay IV. Von Heiligenhofgasse 18/19 bis Heiligenhofgasse. [E 10, 52]

Sebbelplatz X. Zugang von Klau
senburger Straße, Alpengasse und
Schleiergasse. (E 67)

Schenkreißplatz XXI. (Siedlung Jägermats, 1/2 Hektar, Benjowskigasse und Heubellgasse. [E 217, 317])

Sebragasse IX 1/2. Von Ulfer Straße 44 bis Zimmermannsplatz 1. [E 15, C, B, 43]

Sechenweg XXI. (Ragran, Siedlung „Im Freifeld.“) Von Komjaskasse 50 bis Poststraße 59/61. [E 25]

Seckwigasse II 1/2. Von Trautengasse 1 bis Hebenstraße 2 (Bahnhofstraße). [E A, Ak, B, Bk, C, Ez, Gz]

Seegasse I. Von Weiburggasse 30/32 bis Schwarzenbergstraße 7.

Seegasse III. Von Hebenstraße 27 bis Obere Bahngasse 22. [E O, 4, 71]

Seidenhuf I. Von Am Hof 5 bis Strauchgasse 6. [Auto]

Seilerleinfeld XVI. u. XVII. Pb. Nr. 1—45, 2—89 XVI., sonst XVII. Von Strauchgasse 90 bis Richterhufenstraße 27. [E J, 43, 48]

Seilengäßler Ränge XIX/1. Pb. Nr. 9 IX/4, sonst XIX/1. Von Spitteler Ränge 47 bis Seilengäßler Brücke. [E D, N, Nk, 34]

Seilengäßler Straße IX. u. XIX. Pb. Nr. 2—12 XIX., Nr. 153—142 XIX/1. Nr. 157—297, 124—184 XIX/1. Von Döblinger Gürtel 2 und Farkischgasse 1 bis an die Gemeindegrenze bei romanisiertem Tausendstein, welcher an der Leopoldhöhe führt, nachst. Vinianmt Kahlenberger Dorf. [E D, 8, 34, 38]

Seindgasse XVI. Von Haasner Straße 110 bis Thallstraße. [E 46]

Seinstraße (früher Kaiser Josef Straße) II. Von Laborstraße 60/62 bis Waterloo. [E C, A, Ak, B, Bk, O, V, 5, 16, 24]

Seingasse XXII. (Gronsdorf.) Von Seinhellgasse bis Baumbergstraße 1. [E 17, 31]

Seinhellgasse XIV. Von Rauchfangkehrergasse 24 bis Seidengasse 57. [E 8, 118, 157]

Seinisch Gollin-Straße XVI. Nr. 1—28 XIII/1, sonst XVI. Von Vergerstraße gegenüber Gürteldorfer Straße 128 bis Seilstraße bei der Bundesheerstraße. [E 32]

Seinisch Keller-Gasse XXII. Führt von der Hauptgasse in südwestlicher Richtung zur Wiebasse. [E 16, 25]

Seinisch Schindler-Gasse XXII. (Gronsdorf.) Von Schloßhofstraße 31 bis Poststraße 2 und Angererstraße 28. [E 17, 31]

Seinischgasse I. Von Neutorg. 2 und Konkordeplatz 3 bis Franz Josef-Straße 45.

Seinzelmannsasse XX. Von Walsentleinfeld 20/22 bis Petragasse 5. [E N, Nk, 3, 5, 15, 31]

Seitfergasse XX. Von Baugasse 3 bis Wallentleinfeld 66. [E O, 3, 5, 31, 33]

Seitlingasse XVII. Von Ottakringer Straße 40 bis Oellersgasse 35/37. [E C]

Seitlingplatz (früher Burgplatz). Vor der Burg. [Auto]

Seitenplatz XXI. (Höfner.) Vor der Kirche in Höfner. [E 217, 3, 7]

Selenenasse II. Von Hedwig. 4 bis Schützstraße 5. [E A, Ak, B, Bk, Ez, Gz]

Selnerstraße I. Von Schotengasse 2/4 bis Beyerplatz 1 und Wipplergasse 33. [Auto]

Selnerstraße XII. Von Rosenhüllergasse 98 bis Hörsdorfer Straße 77. (Reinagartenfeldung.) [E 14]

Selengasse XX. Von Lorenz Müller-Gasse 7 bis in die Gemüsegärten bei Posthausgasse. [E N, Nk, 34]

Sellgasse XVI. Von Friedmanns-gasse 70 und Neudorfstraße 86 bis Ottakringer Straße 71/73. [E C, J, 48]

Sellingstraße II. Von Seitens-hallenstraße bis Duerstraße. [E 80]

Sellenberggasse XIII. Von Hofschingasse 1 bis Siedlung Baumgarten. [E 52]

Sellnagasse XX. Von Leininger Straße beim Nordwestbahndurch-lauf bis Handelskai 96. [E O, 31, 33]

Sellnagasse XII. Von Weidenmann-gasse 33 bis Stachgasse 16. [E 6, 15, 62]

Sellnagasse XXI. (Seidfeld.) Von Postgasse bis Anton Ströck-Wall 58. [E 31, 32, 33]

Sellnagasse XIII. (Hütteldorf.) Von d. Seinhellgasse 11 abwärts, welche im Bogen wieder in die Seinhellgasse 27 führender Gasse. [E 52, 58]

Senkthengasse XIX. (Hütteldorf.) Von Silbergasse 44 bis Formakergasse 108. [E Gz, 38, 39]

Senkthengasse XIV. u. XV. Pb. Nr. 15 bis 18, 19, 20, 21, 22, 23, 24, 25, 26, 27, 28, 29, 30, 31, 32, 33, 34, 35, 36, 37, 38, 39, 40, 41, 42, 43, 44, 45, 46, 47, 48, 49, 50, 51, 52, 53, 54, 55, 56, 57, 58, 59, 60, 61, 62, 63, 64, 65, 66, 67, 68, 69, 70, 71, 72, 73, 74, 75, 76, 77, 78, 79, 80, 81, 82, 83, 84, 85, 86, 87, 88, 89, 90, 91, 92, 93, 94, 95, 96, 97, 98, 99, 100, 101, 102, 103, 104, 105, 106, 107, 108, 109, 110, 111, 112, 113, 114, 115, 116, 117, 118, 119, 120, 121, 122, 123, 124, 125, 126, 127, 128, 129, 130, 131, 132, 133, 134, 135, 136, 137, 138, 139, 140, 141, 142, 143, 144, 145, 146, 147, 148, 149, 150, 151, 152, 153, 154, 155, 156, 157, 158, 159, 160, 161, 162, 163, 164, 165, 166, 167, 168, 169, 170, 171, 172, 173, 174, 175, 176, 177, 178, 179, 180, 181, 182, 183, 184, 185, 186, 187, 188, 189, 190, 191, 192, 193, 194, 195, 196, 197, 198, 199, 200, 201, 202, 203, 204, 205, 206, 207, 208, 209, 210, 211, 212, 213, 214, 215, 216, 217, 218, 219, 220, 221, 222, 223, 224, 225, 226, 227, 228, 229, 230, 231, 232, 233, 234, 235, 236, 237, 238, 239, 240, 241, 242, 243, 244, 245, 246, 247, 248, 249, 250, 251, 252, 253, 254, 255, 256, 257, 258, 259, 260, 261, 262, 263, 264, 265, 266, 267, 268, 269, 270, 271, 272, 273, 274, 275, 276, 277, 278, 279, 280, 281, 282, 283, 284, 285, 286, 287, 288, 289, 290, 291, 292, 293, 294, 295, 296, 297, 298, 299, 300, 301, 302, 303, 304, 305, 306, 307, 308, 309, 310, 311, 312, 313, 314, 315, 316, 317, 318, 319, 320, 321, 322, 323, 324, 325, 326, 327, 328, 329, 330, 331, 332, 333, 334, 335, 336, 337, 338, 339, 340, 341, 342, 343, 344, 345, 346, 347, 348, 349, 350, 351, 352, 353, 354, 355, 356, 357, 358, 359, 360, 361, 362, 363, 364, 365, 366, 367, 368, 369, 370, 371, 372, 373, 374, 375, 376, 377, 378, 379, 380, 381, 382, 383, 384, 385, 386, 387, 388, 389, 390, 391, 392, 393, 394, 395, 396, 397, 398, 399, 400, 401, 402, 403, 404, 405, 406, 407, 408, 409, 410, 411, 412, 413, 414, 415, 416, 417, 418, 419, 420, 421, 422, 423, 424, 425, 426, 427, 428, 429, 430, 431, 432, 433, 434, 435, 436, 437, 438, 439, 440, 441, 442, 443, 444, 445, 446, 447, 448, 449, 450, 451, 452, 453, 454, 455, 456, 457, 458, 459, 460, 461, 462, 463, 464, 465, 466, 467, 468, 469, 470, 471, 472, 473, 474, 475, 476, 477, 478, 479, 480, 481, 482, 483, 484, 485, 486, 487, 488, 489, 490, 491, 492, 493, 494, 495, 496, 497, 498, 499, 500, 501, 502, 503, 504, 505, 506, 507, 508, 509, 510, 511, 512, 513, 514, 515, 516, 517, 518, 519, 520, 521, 522, 523, 524, 525, 526, 527, 528, 529, 530, 531, 532, 533, 534, 535, 536, 537, 538, 539, 540, 541, 542, 543, 544, 545, 546, 547, 548, 549, 550, 551, 552, 553, 554, 555, 556, 557, 558, 559, 560, 561, 562, 563, 564, 565, 566, 567, 568, 569, 570, 571, 572, 573, 574, 575, 576, 577, 578, 579, 580, 581, 582, 583, 584, 585, 586, 587, 588, 589, 590, 591, 592, 593, 594, 595, 596, 597, 598, 599, 600, 601, 602, 603, 604, 605, 606, 607, 608, 609, 610, 611, 612, 613, 614, 615, 616, 617, 618, 619, 620, 621, 622, 623, 624, 625, 626, 627, 628, 629, 630, 631, 632, 633, 634, 635, 636, 637, 638, 639, 640, 641, 642, 643, 644, 645, 646, 647, 648, 649, 650, 651, 652, 653, 654, 655, 656, 657, 658, 659, 660, 661, 662, 663, 664, 665, 666, 667, 668, 669, 670, 671, 672, 673, 674, 675, 676, 677, 678, 679, 680, 681, 682, 683, 684, 685, 686, 687, 688, 689, 690, 691, 692, 693, 694, 695, 696, 697, 698, 699, 700, 701, 702, 703, 704, 705, 706, 707, 708, 709, 710, 711, 712, 713, 714, 715, 716, 717, 718, 719, 720, 721, 722, 723, 724, 725, 726, 727, 728, 729, 730, 731, 732, 733, 734, 735, 736, 737, 738, 739, 740, 741, 742, 743, 744, 745, 746, 747, 748, 749, 750, 751, 752, 753, 754, 755, 756, 757, 758, 759, 760, 761, 762, 763, 764, 765, 766, 767, 768, 769, 770, 771, 772, 773, 774, 775, 776, 777, 778, 779, 780, 781, 782, 783, 784, 785, 786, 787, 788, 789, 790, 791, 792, 793, 794, 795, 796, 797, 798, 799, 800, 801, 802, 803, 804, 805, 806, 807, 808, 809, 810, 811, 812, 813, 814, 815, 816, 817, 818, 819, 820, 821, 822, 823, 824, 825, 826, 827, 828, 829, 830, 831, 832, 833, 834, 835, 836, 837, 838, 839, 840, 841, 842, 843, 844, 845, 846, 847, 848, 849, 850, 851, 852, 853, 854, 855, 856, 857, 858, 859, 860, 861, 862, 863, 864, 865, 866, 867, 868, 869, 870, 871, 872, 873, 874, 875, 876, 877, 878, 879, 880, 881, 882, 883, 884, 885, 886, 887, 888, 889, 890, 891, 892, 893, 894, 895, 896, 897, 898, 899, 900, 901, 902, 903, 904, 905, 906, 907, 908, 909, 910, 911, 912, 913, 914, 915, 916, 917, 918, 919, 920, 921, 922, 923, 924, 925, 926, 927, 928, 929, 930, 931, 932, 933, 934, 935, 936, 937, 938, 939, 940, 941, 942, 943, 944, 945, 946, 947, 948, 949, 950, 951, 952, 953, 954, 955, 956, 957, 958, 959, 960, 961, 962, 963, 964, 965, 966, 967, 968, 969, 970, 971, 972, 973, 974, 975, 976, 977, 978, 979, 980, 981, 982, 983, 984, 985, 986, 987, 988, 989, 990, 991, 992, 993, 994, 995, 996, 997, 998, 999, 1000.

manergasse, Kirchstetterngasse, Thas
liastraße und Hasnerstraße. Ein
mündend: Mangelgasse. [E] 46]

Von Felsbergstraße 76/78, schneidet
Hütteldorfer Straße 48, bis Devez-
seestraße 3/5. [© M, 52]

Hugogasse XI/1. Von Dommessgasse
bis im Feld nächst dem Ostbahn-
damn. (E 71)

Ullrichgasse XIV. Pb. XV. Von
Feldbergstraße 90/92 bis Märzstraße
75/77. [E M, 49]

Jupilerweg XIII./. (Hütteldorf.)
Siebelsgasse. (Wolfsberg.)
Beginnt Liramusweg und endet im
Bogen auf dem Wolfsberg. [E 52]

Jußigasse XXI./. (Str.-Zedersdorf.)
Beginnt Bergsüllgasse, endet beim
Gaswerk Leopoldau. [E 33]

K

Kaasgrabengasse XIX./. Beginn
Gringinger Allee gegenüber Nr. 1,
endet Sellenaustraße. [E 38, 31]

Kärchergrube III. Von Süßbühl
34 bis Landsträßer Gürtel 45.
[E 0, 4, 71, 118]

Kärntnerdurchgang I. Von Kärnt-
nerstraße bis Seifergasse 7. (Auto)
[E 0, 4, 71, 118]

Kärntnering I. Von Kärntner-
straße 37 bis Schuberting 11. (Auto)
[E 0, 4, 71, 118]

Kärntnerstraße I. Vom Stock im
Eisen-Platz 2 bis Karlsplatz 11
und Friedrichstraße 21. [E 61,
62, 63, 65, 66, 67, 71, Auto]

Kagraner Anger XXI./. Projektiert
von Wagraner Straße zur
Güßeldorfer Straße. [E 16, 25, 217, 317]

Kagraner Platz XXI./. (Kagran.)
Beginnt Breitenfelder Straße, führt
durch Kagran zur Wagraner
Straße 150. [E 217, 317, 317, 25]

Kahlenberg XIX./. Zugang von
der Kahlenberger Straße. [E D]

Kahlenberger Straße XIX./. Von
Greinerstraße 27 bis Jofsefsdorf
auf dem Kahlenberg. [E D]

Kahlgasse XXI./. (Hütteldorf.)
Von Benchtelhofen bis Kinger-
platz 24. [E 17, 341]

Kainigasse XXI./. (Zedersdorf.)
Beginnt Manermedergasse 214,
führt westlich, endet an der We-
inberggrenze gegen Kampenzer-
dorf. [E 132]

Kainigasse XVII. Von Dauraer-
gasse nächst der Sandhütte bis
Wiesgasse, Zugang Grensfelder Haupt-
straße 205. [E 43]

Kaisersallee II./. (Prater.) Führt
im Prater von der Hauptallee zur
Erdspitalstraße. [E 0, 4, 71, 118]

**Kaiser-Übersdorfer Straße XI.
Pb. Nr. 1–65, 2–84 XII./.** Von Karl
XII./. Von Simmeringer Haupt-
straße 167 bis Donauufer. [E 74, 71]

**Kaiser Franz Jofsefs-Allee XIV.
u. XV. Pb. XVI./.** Vom Neubau-
gürtel 3 bis Vinger Straße beim
Vinobau der Weinbahn. [E M, 52]

Kaisergartenstraße III. Von Zuck-
ergasse 19 bis Barmherzigengasse 18.
[E F]

Kaisermühlen II./. Zwischen Wa-
gramer Straße, dem rechten Ufer
der Alten Donau bis Kaisers
mühlengasse, dann am Kaisers
mühlendamm bis zur Weidengasse.
[E 24, 16, 25]

**Am Kaisermühlendamm II. u. XXI.
Pb. Nr. 1–117 II./.** Von Karlsplatz
bis Reichsdorf bis Staatsbahn-
brücke Wien-Staun. [E 24, 16, 25]

Kaisermühlengasse XXI./. (Stadt-
au.) Beginn II. der unteren
alten Donau, endet bei Stadlauer
Straße 2. [E 16]

Kaiserstraße VII. Von Maria-
hilfer Straße 120/122 bis Verchen-
felder Straße 147. [E 5, 15,
L, M, 46, 49, 52, 58, 59]

Kaiserkaiserstraße II./. Von
Weissenbachstraße 1 bis im Damm
[E 21, 25]

Kaisergasse XVI./. Von Buch-
leitengasse bis Schöpfergasse 23.
[E 24, 41]

Kaltenbachgasse XIII./. Von Schö-
bühlgasse 106 bis Cumberlandstraße.
[E 52, 59]

Kalvarienberggasse XVII. Von
Dachauer Straße 64/66 bis
Antoniggasse 49/51. [E 0, 31]

Kammerergasse XVIII./. (Sieb-
elsgasse.) Zweigt nördlich der
Glanzengasse von der Krotten-
bachgasse ab und kehrt sich ihr
in einem Bogen wieder zurück.
[E 41, Auto]

Kampfsplatz XX. Von Unter-
dammstraße 29 bis Durlachstraße 11.
[E 0, 31]

Am Kanal XI./. Von Graben-
gasse beim Werkskühler Kanal
bis Weichselnauweg bei Station
Zentralhof (E. 20, 21). [E 71]

Kandlgasse XV. Von Gern-
gasse 25/25 bis Neubaugürtel 42/44.
[E 5, 8, 15, 48, 49, 118]

Kannengasse XV. (Schmelz.) Von
Hütteldorfer Straße 55/58 bis
Dereichestraße 11. [E 49]

Kantogasse I. Von Johannesgasse
22/24 bis Pestalottigasse 3/5.
[E 0, 31]

Kantogasse XXI./. (Str.-Zeders-
dorf.) Von Schütteldorfer Straße
bis Eberstraße 4. [E 311]

Kanzelgasse XI. Im Zuge der
Gärtengasse, Klebend-
und Landwehrstraße. [E 71, 73]

Kapellenaustraße II./. Von Waga-
raner Straße bis am Jäger-
graben. [E 24, 25]

Kapellengasse XXII./. (Wippen.)
Von Alpenstraße 9 bis Dura-
nstraße. [E 217, 317]

Kapellgasse XVII. Von Gern-
gasse 21/23 bis Klopfer-
gasse 26/28. [E 0, 31, 49, 118]

Karlsgasse II./. (Prater.) Führt
im Prater von der Hauptallee zur
Erdspitalstraße. [E 0, 4, 71, 118]

Karlsgasse XX. Von Karl
XII./. Von Simmeringer Haupt-
straße 167 bis Donauufer. [E 74, 71]

Karlsgasse XXII./. Von Karl
XII./. Von Simmeringer Haupt-
straße 167 bis Donauufer. [E 74, 71]

Karlsgasse XXII./. Von Karl
XII./. Von Simmeringer Haupt-
straße 167 bis Donauufer. [E 74, 71]

Karlsgasse XXII./. Von Karl
XII./. Von Simmeringer Haupt-
straße 167 bis Donauufer. [E 74, 71]

Karlsgasse XXII./. Von Karl
XII./. Von Simmeringer Haupt-
straße 167 bis Donauufer. [E 74, 71]

Karlsgasse XXII./. Von Karl
XII./. Von Simmeringer Haupt-
straße 167 bis Donauufer. [E 74, 71]

Karlsgasse XXII./. Von Karl
XII./. Von Simmeringer Haupt-
straße 167 bis Donauufer. [E 74, 71]

Karlsgasse XXII./. Von Karl
XII./. Von Simmeringer Haupt-
straße 167 bis Donauufer. [E 74, 71]

Karlsgasse XXII./. Von Karl
XII./. Von Simmeringer Haupt-
straße 167 bis Donauufer. [E 74, 71]

Karl Czerning-Gasse XX. Von
Treutstraße 84 bis Kloster-
burger Straße 81/83. [E N, Nr. 31]

Karl Diener-Gasse XX. Von Schö-
bühlgasse 106 bis Cumberlandstraße.
[E 52, 59]

Karl Goldmark-Platz XI./. Beginn
bei Preinlgasse und Wey-
tengasse. [E 58, 158]

Karl Gramm-Gasse XXI./. Von
Toppennimmergasse bis Kreuzfel-
dengasse. [E 32, 132, 331]

Karl Hofmann-Gasse XXI./. Ver-
bindet die Siebelsgasse mit
der Johann Seif-Gasse. [E 17, 25]

Dr. Karl Hueber-Platz I. Beginn
Parkring 2 und Stubenberg 24.
[E 0, 31]

Karl Marg-Platz XII./. Platz im
der Heiligenstädter Straße 82–84.
Von der große Wohnhausanlage
„Karl Marg-Platz“ einfließt.
[E 0, 31, 31]

Karl Marg-Platz XII./. Platz im
der Heiligenstädter Straße 82–84.
Von der große Wohnhausanlage
„Karl Marg-Platz“ einfließt.
[E 0, 31, 31]

Karl Marg-Platz XII./. Platz im
der Heiligenstädter Straße 82–84.
Von der große Wohnhausanlage
„Karl Marg-Platz“ einfließt.
[E 0, 31, 31]

Karl Marg-Platz XII./. Platz im
der Heiligenstädter Straße 82–84.
Von der große Wohnhausanlage
„Karl Marg-Platz“ einfließt.
[E 0, 31, 31]

Karl Marg-Platz XII./. Platz im
der Heiligenstädter Straße 82–84.
Von der große Wohnhausanlage
„Karl Marg-Platz“ einfließt.
[E 0, 31, 31]

Karl Marg-Platz XII./. Platz im
der Heiligenstädter Straße 82–84.
Von der große Wohnhausanlage
„Karl Marg-Platz“ einfließt.
[E 0, 31, 31]

Karl Marg-Platz XII./. Platz im
der Heiligenstädter Straße 82–84.
Von der große Wohnhausanlage
„Karl Marg-Platz“ einfließt.
[E 0, 31, 31]

Karl Marg-Platz XII./. Platz im
der Heiligenstädter Straße 82–84.
Von der große Wohnhausanlage
„Karl Marg-Platz“ einfließt.
[E 0, 31, 31]

Karl Marg-Platz XII./. Platz im
der Heiligenstädter Straße 82–84.
Von der große Wohnhausanlage
„Karl Marg-Platz“ einfließt.
[E 0, 31, 31]

Karl Marg-Platz XII./. Platz im
der Heiligenstädter Straße 82–84.
Von der große Wohnhausanlage
„Karl Marg-Platz“ einfließt.
[E 0, 31, 31]

Karl Marg-Platz XII./. Platz im
der Heiligenstädter Straße 82–84.
Von der große Wohnhausanlage
„Karl Marg-Platz“ einfließt.
[E 0, 31, 31]

Karl Marg-Platz XII./. Platz im
der Heiligenstädter Straße 82–84.
Von der große Wohnhausanlage
„Karl Marg-Platz“ einfließt.
[E 0, 31, 31]

Karl Marg-Platz XII./. Platz im
der Heiligenstädter Straße 82–84.
Von der große Wohnhausanlage
„Karl Marg-Platz“ einfließt.
[E 0, 31, 31]

Karl Marg-Platz XII./. Platz im
der Heiligenstädter Straße 82–84.
Von der große Wohnhausanlage
„Karl Marg-Platz“ einfließt.
[E 0, 31, 31]

Karl Marg-Platz XII./. Platz im
der Heiligenstädter Straße 82–84.
Von der große Wohnhausanlage
„Karl Marg-Platz“ einfließt.
[E 0, 31, 31]

Karl Marg-Platz XII./. Platz im
der Heiligenstädter Straße 82–84.
Von der große Wohnhausanlage
„Karl Marg-Platz“ einfließt.
[E 0, 31, 31]

Karl Marg-Platz XII./. Platz im
der Heiligenstädter Straße 82–84.
Von der große Wohnhausanlage
„Karl Marg-Platz“ einfließt.
[E 0, 31, 31]

Karl Marg-Platz XII./. Platz im
der Heiligenstädter Straße 82–84.
Von der große Wohnhausanlage
„Karl Marg-Platz“ einfließt.
[E 0, 31, 31]

Karl Marg-Platz XII./. Platz im
der Heiligenstädter Straße 82–84.
Von der große Wohnhausanlage
„Karl Marg-Platz“ einfließt.
[E 0, 31, 31]

Karl Marg-Platz XII./. Platz im
der Heiligenstädter Straße 82–84.
Von der große Wohnhausanlage
„Karl Marg-Platz“ einfließt.
[E 0, 31, 31]

Karl Marg-Platz XII./. Platz im
der Heiligenstädter Straße 82–84.
Von der große Wohnhausanlage
„Karl Marg-Platz“ einfließt.
[E 0, 31, 31]

Karl Marg-Platz XII./. Platz im
der Heiligenstädter Straße 82–84.
Von der große Wohnhausanlage
„Karl Marg-Platz“ einfließt.
[E 0, 31, 31]

Karl Marg-Platz XII./. Platz im
der Heiligenstädter Straße 82–84.
Von der große Wohnhausanlage
„Karl Marg-Platz“ einfließt.
[E 0, 31, 31]

Karl Marg-Platz XII./. Platz im
der Heiligenstädter Straße 82–84.
Von der große Wohnhausanlage
„Karl Marg-Platz“ einfließt.
[E 0, 31, 31]

Karl Marg-Platz XII./. Platz im
der Heiligenstädter Straße 82–84.
Von der große Wohnhausanlage
„Karl Marg-Platz“ einfließt.
[E 0, 31, 31]

Karl Marg-Platz XII./. Platz im
der Heiligenstädter Straße 82–84.
Von der große Wohnhausanlage
„Karl Marg-Platz“ einfließt.
[E 0, 31, 31]

Karl Marg-Platz XII./. Platz im
der Heiligenstädter Straße 82–84.
Von der große Wohnhausanlage
„Karl Marg-Platz“ einfließt.
[E 0, 31, 31]

Karl Marg-Platz XII./. Platz im
der Heiligenstädter Straße 82–84.
Von der große Wohnhausanlage
„Karl Marg-Platz“ einfließt.
[E 0, 31, 31]

Karl Marg-Platz XII./. Platz im
der Heiligenstädter Straße 82–84.
Von der große Wohnhausanlage
„Karl Marg-Platz“ einfließt.
[E 0, 31, 31]

Karl Marg-Platz XII./. Platz im
der Heiligenstädter Straße 82–84.
Von der große Wohnhausanlage
„Karl Marg-Platz“ einfließt.
[E 0, 31, 31]

Karl Marg-Platz XII./. Platz im
der Heiligenstädter Straße 82–84.
Von der große Wohnhausanlage
„Karl Marg-Platz“ einfließt.
[E 0, 31, 31]

Karl Marg-Platz XII./. Platz im
der Heiligenstädter Straße 82–84.
Von der große Wohnhausanlage
„Karl Marg-Platz“ einfließt.
[E 0, 31, 31]

Karl Marg-Platz XII./. Platz im
der Heiligenstädter Straße 82–84.
Von der große Wohnhausanlage
„Karl Marg-Platz“ einfließt.
[E 0, 31, 31]

Karl Marg-Platz XII./. Platz im
der Heiligenstädter Straße 82–84.
Von der große Wohnhausanlage
„Karl Marg-Platz“ einfließt.
[E 0, 31, 31]

Karl Marg-Platz XII./. Platz im
der Heiligenstädter Straße 82–84.
Von der große Wohnhausanlage
„Karl Marg-Platz“ einfließt.
[E 0, 31, 31]

Karl Marg-Platz XII./. Platz im
der Heiligenstädter Straße 82–84.
Von der große Wohnhausanlage
„Karl Marg-Platz“ einfließt.
[E 0, 31, 31]

Karl Marg-Platz XII./. Platz im
der Heiligenstädter Straße 82–84.
Von der große Wohnhausanlage
„Karl Marg-Platz“ einfließt.
[E 0, 31, 31]

Karl Marg-Platz XII./. Platz im
der Heiligenstädter Straße 82–84.
Von der große Wohnhausanlage
„Karl Marg-Platz“ einfließt.
[E 0, 31, 31]

Karl Marg-Platz XII./. Platz im
der Heiligenstädter Straße 82–84.
Von der große Wohnhausanlage
„Karl Marg-Platz“ einfließt.
[E 0, 31, 31]

Karl Marg-Platz XII./. Platz im
der Heiligenstädter Straße 82–84.
Von der große Wohnhausanlage
„Karl Marg-Platz“ einfließt.
[E 0, 31, 31]

Karl Marg-Platz XII./. Platz im
der Heiligenstädter Straße 82–84.
Von der große Wohnhausanlage
„Karl Marg-Platz“ einfließt.
[E 0, 31, 31]

Karl Marg-Platz XII./. Platz im
der Heiligenstädter Straße 82–84.
Von der große Wohnhausanlage
„Karl Marg-Platz“ einfließt.
[E 0, 31, 31]

Karl Marg-Platz XII./. Platz im
der Heiligenstädter Straße 82–84.
Von der große Wohnhausanlage
„Karl Marg-Platz“ einfließt.
[E 0, 31, 31]

Karl Marg-Platz XII./. Platz im
der Heiligenstädter Straße 82–84.
Von der große Wohnhausanlage
„Karl Marg-Platz“ einfließt.
[E 0, 31, 31]

Karl Marg-Platz XII./. Platz im
der Heiligenstädter Straße 82–84.
Von der große Wohnhausanlage
„Karl Marg-Platz“ einfließt.
[E 0, 31, 31]

Karl Marg-Platz XII./. Platz im
der Heiligenstädter Straße 82–84.
Von der große Wohnhausanlage
„Karl Marg-Platz“ einfließt.
[E 0, 31, 31]

Kernstraße XII. Von Heyendorfer Straße 155 bis Deftergasse. [E 61, 62]

Kerpengasse XXI. (Glorbsdorf.) Von Oberbüttelstraße 15 bis Rallingsgasse 2. [E 31, 32, 33]

Kettendorfergasse IV. u. V. P. gerade Str. IV., ungerade Str. V. Von Margaretenstraße 52/54 bis Rechte Wiegengasse 39. [E 61, 63, 53b]

Keylerstraße XVIII. Von Sommerbachengasse bis Salmarsdorfer Straße 68/70. [E 41, Auto]

Khevenbüllersgasse XVIII. u. Von Pöhlensdorfer Straße 104/106 bis Neufußt am Walde 2. [E 41, Auto]

Kheselgasse XII. Von Siedensgasse 75 und 88 begrenzt durch Heyendorfer Straße. [E 62]

Kühnengasse III. Von Schöhlweggasse 25 bis Räckergasse 6. [E 0, 4, 71]

Kienmannergasse XIII. Von Güntelbörger Straße 62 bis Kienberggasse 34/36. [E 10, 49, 52]

Kiefernweggasse X. Von Schrägenberggasse 13/15 bis Altsberggasse 14 u. 18. [E 6, 67]

Kimmergasse XI. Von Schmidgungasse 41/43 bis Krantgasse. [E 71, 73]

Kinderberggasse XIX. u. Von Geienstraße 283 u. 287 bis Wiganbgasse 24 und Bloßgasse 4. [E D]

Kindergartengasse XIX. u. Von Heiligenbühlstraße 139 bis in die Schrebergärten. [E D]

Kindermannsgasse XVII. Von St. Bartholomäus-Platz 3 bis Eitzersleimplatz 4. [E H2, V, 9, 43, Auto]

Kinderpfadgasse IX. Von Alfer Straße 38 bis Bernauer Gürtel 28. [E H2, V, 43, C, 8, 15, Auto]

Kiningergasse XII. Begrenzt Heyendorfer Straße 145/147, schneidet Deutschmeisterstraße 18, endet Deftergasse. [E 62]

Kinsleimplatz (früher Leopoldplatz) XXI. (Glorbsdorf.) Von Heyendorfer Straße 147/149 über Körner- u. Gasse Frankengasse, Kallgasse, Nordmanns- und Schöffelstraße. [E 71, 73]

Kirchberggasse VII. Von Ziehnsterngasse 4 bis Ritterberggasse 1. [E L, M, 48, 49]

Unter der Kirche XI., Von Kallerscheiderstraße bis Mitterweg.

Kirchengasse VII. Von Mariabühlstraße 46/50 bis Neufußt 35/37. [E L, M, 48, 49, 52, 58, 59, Auto]

Kirchweg XXI. (Hepner.) Von Heydenslag 7/9 nach Süden führend. [E 217, 317]

Kirchfeldgasse XII. Von Minienamtsgebäude 2 bis Breitenfurter Straße nach Westen zum Wiesbuck der Südbahn führend, der Öttingweg. [E 8, 62]

Kirchhofgasse XXI. (Glorbsdorf.) Von Ritterberggasse 10 bis Mordelgasse 3. [E 331]

Kirchneumergasse XIII. Von Heiner Hauptstraße 29/31 bis Reinger Straße 8. [E 38, 59, 60]

Kirchfellerengasse XVI. Von Gabelengasse 30/32 bis Friedmannsgasse 25/27. [E 4, 46, 48]

Kirchfeldgasse XX. Von Berggasse, außer Rinde nach St. Dietmarstraße. [E N, Nk, 34]

Kirchlaggasse XX. Bei Kirchlaggasse (E N, Nk, 34)

Kirchgasse XIII. (Siebungsgebiet) (Hägerleite.) Von Donhardigasse bis Wultragsgasse führend. [E 46, 47]

Kirchberggasse XII. Beginn Kießersied 14—18, endet Müggelgasse 4. [E 61, 63]

Kriegbaumgasse IV. Von Wiedner Hauptstraße 64 bis Mitterweg 34. [E 3, 13, 62, 65]

Kirchergasse XXI. (Glorbsdorf.) Von Baumergasse 1 bis Brühner Straße 121. [E 331]

Kirchnergasse IX. Von Schlagergasse 5 bis Währinger Gürtel 58/58. [E 2, F, 8, 41]

Kirchpfeilergasse XVII. P. Romf. Str. 389, 391, 419 XVIII./, sonst XVII. Von Neumaßgasse 22 zum Schäfer. [E 43]

Kirchergasse II. Von Kallergasse 32 bis Tabortstraße 63. [E C, O, V]

Klausenburger Straße X. Im ungebauten Teil der Kauer Straße nach Str. 12 beginnend, schneidet Gaudenstraße 158, endet Kießergasse 14. [E 67]

Klausgasse XVI. Von Heubühlstraße 80 bis Thallstraße 79/81. [E 9, 48, 49]

Kleinberggasse XI. Von Kleinbinderweg bis Zinnergasse 15. [E 71, 73]

Kleinbinderweg XI. Von Kießergasse 9 bis Hertenstraße 8. [E 71, 73]

Kleinblatgasse I. Von Tuchlauben 9/11 bis 13/15. [E 30]

Kleiberleg XVI. Beginn Fußbrücken im Öttinger Wald, überbrückt den Rosenbach im Öttinger Wald, führt ins Rosental nach Güntelbör. [E J, 46, 52]

Kleine Wahrenngasse II. Von Schmellgasse 11 bis Rutenlerna. 24. [E A, Ak, B, Bk, C, V]

Kleine Neugasse IV. u. V. P. gerade Str. IV., ungerade Str. V. Von Mitterweg 24 bis Margaretenstraße 3. [E 3, 13, 63]

Kleine Margarete II. Von Berggasse 17 bis Obere Wahrenngasse 17. [E C, O, V]

Kleine Sperlgasse III. Von Holenbühlstraße 14/16 bis Kramelstraße 2. [E C, O, V]

Kleine Stabulgasse II. Von Moarergasse 41 bis Nordbachstraße 50. [E A, Ak, B, Bk, C, 5]

Kleinertstraße III. (Großer Säulenbogen.) Von Kallergasse, Kornakstraße bis Kappelstraße. [E 21, 25, 31]

Kleingasse III. Von Heimbürger Straße 102 bis Baumgasse 73. [E 118]

Kleinmischgasse IV. Von Kießergasse 8 bis Schäfergasse 3. [E 62, 63, 65]

Kleingasse III. Von Kiemweg 44 bis Landstraße Gürtel 35/35. [E 0, 4, 71, 118]

Kleuengasse XXII. (Ragran.) Von Donauufer Straße 218 bis Schrägstraße. [E 17, 25]

Kleisengasse VIII. Von Schönbornstraße 7/9 bis Hammergasse 4 und Kupkagasse 4. [E J, 3, 5, 13, 15]

Kleinstenbörgergasse XVIII. Von Währinger Gürtel 31 bis Thermenstraße 36. [E F, 8]

Kleiberggasse V. Von Margaretenstraße 20 bis Wiedner Hauptstraße 107/109. [E 62, 65, 118]

Kleimbachgasse III. Beginn mit geraden Nummern der Stanislawgasse 1, mit ungeraden Nummern bei Boerbachgasse 17, ist bei Gabelengasse 4 unterbrochen, endet Oberer Seilerstraße 8/10. [E 71]

Kleimasse XII. Von Elisenbühlallee 33 bis Sarajewoplatz. [E 61, 62]

Kleinholzweggasse XIII. u. Von Baumgartenstraße 34 bis Wultragsplatz 4. [E M, 49, 52]

Klopfleimplatz III. Beginn Weinlechnergasse 1/3, begrenzt durch: Weblgasse, Schrotgasse und Hengasse. [E F]

Klopfhofsasse XVI. u. XVII. P. Str. 1—7 XVI./, sonst XVIII./, Von Dengelstraße 2 und Gaslingergasse 76 bis Grenzer Hauptstr. 115 117. [E C, H2, V, 9, 43, 48]

Klopfhofsasse XVIII. Von Antoniggasse 72/74 bis Währinger Str. 149. [E 2, F, 9, 41]

Klosterneuburger Straße XX. Von Hauptplatz 9 bis Brigittenauer Rinde 16. [E N, Nk, 34, 3, 5, 15, 31]

Klostergasse XX. Von Wallensteinstraße 19/21 bis Dirmargasse 34. [E N, Nk, 3, 5, 15, 31]

Kloppengasse III. Von Kardinal Magg-Platz 4/5, endet als Seilerstraße. [E J]

Knauffgasse XXI. (Strebendorfer.) Von Seibersdorfer Platz 3 bis Anton Seidgasse. [E 32, 132, 331]

Knüllgasse X. Beginn Duffelstraße 215, endet im ungebauten Teil der Windenstraße. [E 65, 165]

Knollgasse XVII. Von Dornbacher Straße 103/105 bis Promenadenstraße 28. [E 43]

Knobelgasse XI. Von Dorigasse 75 bis Hertenstraße. [E 71]

Koblenzergasse XV. (Schmelz.) Von Schöngasse 12/14 bis Eitzersleimstraße 37/39. [E 9, 49]

Kobingerstraße XII. Von Dunkelgasse 37 bis Harberggasse 1. [E 8, 63, 118]

Kochgasse VIII. Von Florianiggasse 28/30 bis Alfer Straße 29/31. [E 3, 13, C, H2, V, 5, 15, 43, Auto]

Köchelgasse XIII. Von Weingergasse 100 bis Stadl im Weg 2. [E 58]

Köhlergasse XVIII. Von Weingergasse 174/76 bis Edmund Weißgasse 9. [E 42, 41]

Köhlbergasse III. Beginn Jacquimgasse 35/37, schneidet Zalanngasse 30 und 33, endet Obere Wahrenngasse 26 nach St. Verbindungs- [E 0, 4, 71]

Köllnerhofgasse I. Vom Luch 3 und Sonnenleingasse 1 bis Kießergasse. [Auto]

Köllnerhofgasse XIII. (Siebung Hermswies.) Von Luttergasse, Krammauer bis Hermswies. [E 66, 62]

Königsgasse VI. Von Kallergasse 15/17 bis Kallergasse 15/17. [E 3, 13, 157]

Königsklostergasse VI. Von Sumpendorfer Straße 12/14 bis Mariabühlstraße 13/15. [E L, M, 52, 58, 59, 157]

Köppelweg XIII. (Siebungsgebiet) (Hägerleite.) Beginn Duffergasse 9, endet als Seilerstraße. [E 46, 47]

Körberggasse I. Von Mariabühlstraße 5A/7A (Seilerstraße), hat Durchgang zur Neubadgasse und Wallnerstraße. [Auto]

Körnergasse III. Von Gerningergasse 18/20 bis Kießergasse 8/10. [E A, Ak, B, Bk, G2]

Körnergasse VI. Von Einker Wiegasse 36/38 bis Gumpendorfer Straße 29/31. [E 61, 157]

Körnergasse XII. Von Seiberggasse 38 bis Maffaltgasse 1. [E 61, 118]

Körnerpark (früher Rudb. Gartennamen) XVI.

Körnerhofgasse XV. Von Mariabühlstraße 140/142 bis Gabelengasse 3/5. [E L, M, 52, 58, 59]

Korngasse V. Von Margaretenstraße 72 bis Gabelengasse 1. [E 6, 15, 61, 63, 118]

Korngasse II. Von Graben 18 bis Maffaltgasse 3. [Auto]

Korngasse I. Von Rotenbühlstraße 29 bis Moritzplatz 5. [Auto]

Korngasse IX. Von Währinger Straße 4/6 bis Schildplatz 23. [E D, 38, 39, 40, 41, F]

Korngasse X. (Siebungsgebiet) (Hägerleite.) nach dem Kauer Wald. Von Burgmündelgasse bis Dornbachgasse. [E 67]

Korngasse XVII. Von Erdbrugggasse 46 bis Wilhelmibühlstraße 143. [E J, 46, 48]

Korngasse III. Von Kallergasse 5 bis Margarete II. [E L, M, 80]

Korngasse VI. Von Seiberggasse 18 bis Mariabühlstraße 29. [E L, M, 3, 13, 52, 58, 59]

Korngasse XII. Beginn als Fußweg bei Schönburner Straße 157, fest sich als Gasse bei Gabelengasse fort, endet Kallergasse 16. [E 61, 63, 118]

Korngasse XXI. (Glorbsdorf.) Von Prager Straße 42 bis Seibendorfer Straße, Nordbühlstraße, nach St. 32, 331

Korngasse XXII. (Siebung Lettenhof.) Beginn als Fußweg nach Wagramer Straße, endet Luchweg 8. [E 16, 24, 25]

Korngasse III. Von Hintere Sollenstraße 7/9 bis Kallergasse 1. [E E, G2, H2, L, M, 80]

Korngasse III. Von Kallergasse 15 bis Seiberggasse 1. Eine mündend: Wörmers, Seibls, Wehards, Köllers und Kallergasse. [E H2, L, M]

Korngasse (nicht Kallergasse). [E 61, 118]

Korngasse IV. Von Sumpendorfer Straße 4/6 bis Alois Straßengasse. [E 3, 13, 66, 67]

Korngasse XIII. (Siebung Wultragsberg.) Von Erdweg bis Wultragsberggasse. [E 49, 52]

Korngasse II. Von Seiberggasse 18/20 bis Prager Straße 29/31. [E A, Ak, B, Bk]

Korngasse V. Von Wiedner Hauptstraße 154/156 bis Kallergasse 41/43. [E 6, 15, 62, 65, 118]

Korngasse XXI. (Ragran.) Von Kallergasse 15 bis Kallergasse 15. [E 25, 217]

Renaugasse VIII. Von Josephstädter Straße 2 bis Tulpenasse 1. ([E] G, H, J)

Reinhage XXI/4. (Ragran, Seiblung „Am Greiberhof“) Beginnnt Anton Zettner-Gasse 64, schneidet Wagramer Straße 95 u. 96, endet Pottnerergasse. ([E] 17, 25)

Reinseggasse XIII/1. Von Unger Straße 44/66 bis Goldschlagasse 151. ([E] 10, 49)

Reon Reiller-Weg XIII/1. Führt von der Reiterergasse zur Post-Gang-Gasse. ([E] 58, 58)

Reinhardgasse III. Von Reiterergasse Straße 82/84 bis Baumgasse 33/35. ([E] F, J, 118)

Reopold Ernst-Gasse XVII. u. XVIII. Pö. Nr. 2-8 XVIII/1, sonst XVII. Von Silberbadergasse 5/7 bis Rosenkranzgasse 1. ([E] F, 9)

Reopold Gerstl-Gasse XXI/4. (Riosdorfer). Von Floridsdorfer Hauptstraße 30 bis Nordbäumelndamm. ([E] 331)

Reopold Müller-Gasse XIII/1. Von Reichgasse 26 bis Reitergasse Hauptstraße 33. ([E] 8, 59, 60)

Reopold Steiner-Gasse XIX/4. Führt von der Veränderung der Glaciegasse zur Gasse „Am langen Köffen“. ([E] 38)

Reopold Stadler-Platz XVII. (Siebiling Walddogghof). Beginnnt Julius Berger-Gasse 13/15. In denselben münden: Julius Berger-Gasse, Jung Reiterergasse, Margarettan Zacher-Gasse u. Brunnenstubengasse. ([E] 43)

Reopoldauer Platz XXI/4. (Reopoldau). Bei Siemenstraße. Einmündend: Pottnerergasse, Eisenbaurer Straße und Josef Baumannergasse. ([E] 147)

Reopoldauer Straße XXI. Pö. Nr. 1-83, 2-74 XXI/4, sonst XXI/4. (Reopoldau). (Reopoldau). Von Angererstraße 17 und Patricigasse 1 bis Siemenstraße. ([E] 147)

Reopoldsborg XIX/4. (Katholischer Dorf). Mit Restauration, Försterhaus und Kirche. Zugang vom Reiterhof, der Mole und vom Walddogghof. ([E] 147)

Reopoldsgasse II/1. (Von Dürer Augustinerstraße 34/36 bis Krummbaumgasse 3. ([E] C, N, Nk, 31)

Reichenfelder Gürtel VII. VIII. u. XVI. Pö. Nr. 2-42 VII, Nr. 4-70 VIII, ungerade Nr. XVI/1. Von Burggasse 130 und Gabelgasse 2 bis Uhlspitz 3 und Friedemanngasse 1. ([E] 118, 3, 5, 15, 46, 58, 59, 60, 61, 62, 63, 64, 65, 66, 67, 68, 69, 70, 71, 72, 73, 74, 75, 76, 77, 78, 79, 80, 81, 82, 83, 84, 85, 86, 87, 88, 89, 90, 91, 92, 93, 94, 95, 96, 97, 98, 99, 100, 101, 102, 103, 104, 105, 106, 107, 108, 109, 110, 111, 112, 113, 114, 115, 116, 117, 118, 119, 120, 121, 122, 123, 124, 125, 126, 127, 128, 129, 130, 131, 132, 133, 134, 135, 136, 137, 138, 139, 140, 141, 142, 143, 144, 145, 146, 147, 148, 149, 150, 151, 152, 153, 154, 155, 156, 157, 158, 159, 160, 161, 162, 163, 164, 165, 166, 167, 168, 169, 170, 171, 172, 173, 174, 175, 176, 177, 178, 179, 180, 181, 182, 183, 184, 185, 186, 187, 188, 189, 190, 191, 192, 193, 194, 195, 196, 197, 198, 199, 200, 201, 202, 203, 204, 205, 206, 207, 208, 209, 210, 211, 212, 213, 214, 215, 216, 217, 218, 219, 220, 221, 222, 223, 224, 225, 226, 227, 228, 229, 230, 231, 232, 233, 234, 235, 236, 237, 238, 239, 240, 241, 242, 243, 244, 245, 246, 247, 248, 249, 250, 251, 252, 253, 254, 255, 256, 257, 258, 259, 260, 261, 262, 263, 264, 265, 266, 267, 268, 269, 270, 271, 272, 273, 274, 275, 276, 277, 278, 279, 280, 281, 282, 283, 284, 285, 286, 287, 288, 289, 290, 291, 292, 293, 294, 295, 296, 297, 298, 299, 300, 301, 302, 303, 304, 305, 306, 307, 308, 309, 310, 311, 312, 313, 314, 315, 316, 317, 318, 319, 320, 321, 322, 323, 324, 325, 326, 327, 328, 329, 330, 331, 332, 333, 334, 335, 336, 337, 338, 339, 340, 341, 342, 343, 344, 345, 346, 347, 348, 349, 350, 351, 352, 353, 354, 355, 356, 357, 358, 359, 360, 361, 362, 363, 364, 365, 366, 367, 368, 369, 370, 371, 372, 373, 374, 375, 376, 377, 378, 379, 380, 381, 382, 383, 384, 385, 386, 387, 388, 389, 390, 391, 392, 393, 394, 395, 396, 397, 398, 399, 400, 401, 402, 403, 404, 405, 406, 407, 408, 409, 410, 411, 412, 413, 414, 415, 416, 417, 418, 419, 420, 421, 422, 423, 424, 425, 426, 427, 428, 429, 430, 431, 432, 433, 434, 435, 436, 437, 438, 439, 440, 441, 442, 443, 444, 445, 446, 447, 448, 449, 450, 451, 452, 453, 454, 455, 456, 457, 458, 459, 460, 461, 462, 463, 464, 465, 466, 467, 468, 469, 470, 471, 472, 473, 474, 475, 476, 477, 478, 479, 480, 481, 482, 483, 484, 485, 486, 487, 488, 489, 490, 491, 492, 493, 494, 495, 496, 497, 498, 499, 500, 501, 502, 503, 504, 505, 506, 507, 508, 509, 510, 511, 512, 513, 514, 515, 516, 517, 518, 519, 520, 521, 522, 523, 524, 525, 526, 527, 528, 529, 530, 531, 532, 533, 534, 535, 536, 537, 538, 539, 540, 541, 542, 543, 544, 545, 546, 547, 548, 549, 550, 551, 552, 553, 554, 555, 556, 557, 558, 559, 560, 561, 562, 563, 564, 565, 566, 567, 568, 569, 570, 571, 572, 573, 574, 575, 576, 577, 578, 579, 580, 581, 582, 583, 584, 585, 586, 587, 588, 589, 590, 591, 592, 593, 594, 595, 596, 597, 598, 599, 600, 601, 602, 603, 604, 605, 606, 607, 608, 609, 610, 611, 612, 613, 614, 615, 616, 617, 618, 619, 620, 621, 622, 623, 624, 625, 626, 627, 628, 629, 630, 631, 632, 633, 634, 635, 636, 637, 638, 639, 640, 641, 642, 643, 644, 645, 646, 647, 648, 649, 650, 651, 652, 653, 654, 655, 656, 657, 658, 659, 660, 661, 662, 663, 664, 665, 666, 667, 668, 669, 670, 671, 672, 673, 674, 675, 676, 677, 678, 679, 680, 681, 682, 683, 684, 685, 686, 687, 688, 689, 690, 691, 692, 693, 694, 695, 696, 697, 698, 699, 700, 701, 702, 703, 704, 705, 706, 707, 708, 709, 710, 711, 712, 713, 714, 715, 716, 717, 718, 719, 720, 721, 722, 723, 724, 725, 726, 727, 728, 729, 730, 731, 732, 733, 734, 735, 736, 737, 738, 739, 740, 741, 742, 743, 744, 745, 746, 747, 748, 749, 750, 751, 752, 753, 754, 755, 756, 757, 758, 759, 760, 761, 762, 763, 764, 765, 766, 767, 768, 769, 770, 771, 772, 773, 774, 775, 776, 777, 778, 779, 780, 781, 782, 783, 784, 785, 786, 787, 788, 789, 790, 791, 792, 793, 794, 795, 796, 797, 798, 799, 800, 801, 802, 803, 804, 805, 806, 807, 808, 809, 810, 811, 812, 813, 814, 815, 816, 817, 818, 819, 820, 821, 822, 823, 824, 825, 826, 827, 828, 829, 830, 831, 832, 833, 834, 835, 836, 837, 838, 839, 840, 841, 842, 843, 844, 845, 846, 847, 848, 849, 850, 851, 852, 853, 854, 855, 856, 857, 858, 859, 860, 861, 862, 863, 864, 865, 866, 867, 868, 869, 870, 871, 872, 873, 874, 875, 876, 877, 878, 879, 880, 881, 882, 883, 884, 885, 886, 887, 888, 889, 890, 891, 892, 893, 894, 895, 896, 897, 898, 899, 900, 901, 902, 903, 904, 905, 906, 907, 908, 909, 910, 911, 912, 913, 914, 915, 916, 917, 918, 919, 920, 921, 922, 923, 924, 925, 926, 927, 928, 929, 930, 931, 932, 933, 934, 935, 936, 937, 938, 939, 940, 941, 942, 943, 944, 945, 946, 947, 948, 949, 950, 951, 952, 953, 954, 955, 956, 957, 958, 959, 960, 961, 962, 963, 964, 965, 966, 967, 968, 969, 970, 971, 972, 973, 974, 975, 976, 977, 978, 979, 980, 981, 982, 983, 984, 985, 986, 987, 988, 989, 990, 991, 992, 993, 994, 995, 996, 997, 998, 999, 1000)

Reichenfelder Gürtel VII. VIII. u. XVI. Pö. Nr. 2-42 VII, Nr. 4-70 VIII, ungerade Nr. XVI/1. Von Burggasse 130 und Gabelgasse 2 bis Uhlspitz 3 und Friedemanngasse 1. ([E] 118, 3, 5, 15, 46, 58, 59, 60, 61, 62, 63, 64, 65, 66, 67, 68, 69, 70, 71, 72, 73, 74, 75, 76, 77, 78, 79, 80, 81, 82, 83, 84, 85, 86, 87, 88, 89, 90, 91, 92, 93, 94, 95, 96, 97, 98, 99, 100, 101, 102, 103, 104, 105, 106, 107, 108, 109, 110, 111, 112, 113, 114, 115, 116, 117, 118, 119, 120, 121, 122, 123, 124, 125, 126, 127, 128, 129, 130, 131, 132, 133, 134, 135, 136, 137, 138, 139, 140, 141, 142, 143, 144, 145, 146, 147, 148, 149, 150, 151, 152, 153, 154, 155, 156, 157, 158, 159, 160, 161, 162, 163, 164, 165, 166, 167, 168, 169, 170, 171, 172, 173, 174, 175, 176, 177, 178, 179, 180, 181, 182, 183, 184, 185, 186, 187, 188, 189, 190, 191, 192, 193, 194, 195, 196, 197, 198, 199, 200, 201, 202, 203, 204, 205, 206, 207, 208, 209, 210, 211, 212, 213, 214, 215, 216, 217, 218, 219, 220, 221, 222, 223, 224, 225, 226, 227, 228, 229, 230, 231, 232, 233, 234, 235, 236, 237, 238, 239, 240, 241, 242, 243, 244, 245, 246, 247, 248, 249, 250, 251, 252, 253, 254, 255, 256, 257, 258, 259, 260, 261, 262, 263, 264, 265, 266, 267, 268, 269, 270, 271, 272, 273, 274, 275, 276, 277, 278, 279, 280, 281, 282, 283, 284, 285, 286, 287, 288, 289, 290, 291, 292, 293, 294, 295, 296, 297, 298, 299, 300, 301, 302, 303, 304, 305, 306, 307, 308, 309, 310, 311, 312, 313, 314, 315, 316, 317, 318, 319, 320, 321, 322, 323, 324, 325, 326, 327, 328, 329, 330, 331, 332, 333, 334, 335, 336, 337, 338, 339, 340, 341, 342, 343, 344, 345, 346, 347, 348, 349, 350, 351, 352, 353, 354, 355, 356, 357, 358, 359, 360, 361, 362, 363, 364, 365, 366, 367, 368, 369, 370, 371, 372, 373, 374, 375, 376, 377, 378, 379, 380, 381, 382, 383, 384, 385, 386, 387, 388, 389, 390, 391, 392, 393, 394, 395, 396, 397, 398, 399, 400, 401, 402, 403, 404, 405, 406, 407, 408, 409, 410, 411, 412, 413, 414, 415, 416, 417, 418, 419, 420, 421, 422, 423, 424, 425, 426, 427, 428, 429, 430, 431, 432, 433, 434, 435, 436, 437, 438, 439, 440, 441, 442, 443, 444, 445, 446, 447, 448, 449, 450, 451, 452, 453, 454, 455, 456, 457, 458, 459, 460, 461, 462, 463, 464, 465, 466, 467, 468, 469, 470, 471, 472, 473, 474, 475, 476, 477, 478, 479, 480, 481, 482, 483, 484, 485, 486, 487, 488, 489, 490, 491, 492, 493, 494, 495, 496, 497, 498, 499, 500, 501, 502, 503, 504, 505, 506, 507, 508, 509, 510, 511, 512, 513, 514, 515, 516, 517, 518, 519, 520, 521, 522, 523, 524, 525, 526, 527, 528, 529, 530, 531, 532, 533, 534, 535, 536, 537, 538, 539, 540, 541, 542, 543, 544, 545, 546, 547, 548, 549, 550, 551, 552, 553, 554, 555, 556, 557, 558, 559, 560, 561, 562, 563, 564, 565, 566, 567, 568, 569, 570, 571, 572, 573, 574, 575, 576, 577, 578, 579, 580, 581, 582, 583, 584, 585, 586, 587, 588, 589, 590, 591, 592, 593, 594, 595, 596, 597, 598, 599, 600, 601, 602, 603, 604, 605, 606, 607, 608, 609, 610, 611, 612, 613, 614, 615, 616, 617, 618, 619, 620, 621, 622, 623, 624, 625, 626, 627, 628, 629, 630, 631, 632, 633, 634, 635, 636, 637, 638, 639, 640, 641, 642, 643, 644, 645, 646, 647, 648, 649, 650, 651, 652, 653, 654, 655, 656, 657, 658, 659, 660, 661, 662, 663, 664, 665, 666, 667, 668, 669, 670, 671, 672, 673, 674, 675, 676, 677, 678, 679, 680, 681, 682, 683, 684, 685, 686, 687, 688, 689, 690, 691, 692, 693, 694, 695, 696, 697, 698, 699, 700, 701, 702, 703, 704, 705, 706, 707, 708, 709, 710, 711, 712, 713, 714, 715, 716, 717, 718, 719, 720, 721, 722, 723, 724, 725, 726, 727, 728, 729, 730, 731, 732, 733, 734, 735, 736, 737, 738, 739, 740, 741, 742, 743, 744, 745, 746, 747, 748, 749, 750, 751, 752, 753, 754, 755, 756, 757, 758, 759, 760, 761, 762, 763, 764, 765, 766, 767, 768, 769, 770, 771, 772, 773, 774, 775, 776, 777, 778, 779, 780, 781, 782, 783, 784, 785, 786, 787, 788, 789, 790, 791, 792, 793, 794, 795, 796, 797, 798, 799, 800, 801, 802, 803, 804, 805, 806, 807, 808, 809, 810, 811, 812, 813, 814, 815, 816, 817, 818, 819, 820, 821, 822, 823, 824, 825, 826, 827, 828, 829, 830, 831, 832, 833, 834, 835, 836, 837, 838, 839, 840, 841, 842, 843, 844, 845, 846, 847, 848, 849, 850, 851, 852, 853, 854, 855, 856, 857, 858, 859, 860, 861, 862, 863, 864, 865, 866, 867, 868, 869, 870, 871, 872, 873, 874, 875, 876, 877, 878, 879, 880, 881, 882, 883, 884, 885, 886, 887, 888, 889, 890, 891, 892, 893, 894, 895, 896, 897, 898, 899, 900, 901, 902, 903, 904, 905, 906, 907, 908, 909, 910, 911, 912, 913, 914, 915, 916, 917, 918, 919, 920, 921, 922, 923, 924, 925, 926, 927, 928, 929, 930, 931, 932, 933, 934, 935, 936, 937, 938, 939, 940, 941, 942, 943, 944, 945, 946, 947, 948, 949, 950, 951, 952, 953, 954, 955, 956, 957, 958, 959, 960, 961, 962, 963, 964, 965, 966, 967, 968, 969, 970, 971, 972, 973, 974, 975, 976, 977, 978, 979, 980, 981, 982, 983, 984, 985, 986, 987, 988, 989, 990, 991, 992, 993, 994, 995, 996, 997, 998, 999, 1000)

Reichenfelder Gürtel VII. VIII. u. XVI. Pö. Nr. 2-42 VII, Nr. 4-70 VIII, ungerade Nr. XVI/1. Von Burggasse 130 und Gabelgasse 2 bis Uhlspitz 3 und Friedemanngasse 1. ([E] 118, 3, 5, 15, 46, 58, 59, 60, 61, 62, 63, 64, 65, 66, 67, 68, 69, 70, 71, 72, 73, 74, 75, 76, 77, 78, 79, 80, 81, 82, 83, 84, 85, 86, 87, 88, 89, 90, 91, 92, 93, 94, 95, 96, 97, 98, 99, 100, 101, 102, 103, 104, 105, 106, 107, 108, 109, 110, 111, 112, 113, 114, 115, 116, 117, 118, 119, 120, 121, 122, 123, 124, 125, 126, 127, 128, 129, 130, 131, 132, 133, 134, 135, 136, 137, 138, 139, 140, 141, 142, 143, 144, 145, 146, 147, 148, 149, 150, 151, 152, 153, 154, 155, 156, 157, 158, 159, 160, 161, 162, 163, 164, 165, 166, 167, 168, 169, 170, 171, 172, 173, 174, 175, 176, 177, 178, 179, 180, 181, 182, 183, 184, 185, 186, 187, 188, 189, 190, 191, 192, 193, 194, 195, 196, 197, 198, 199, 200, 201, 202, 203, 204, 205, 206, 207, 208, 209, 210, 211, 212, 213, 214, 215, 216, 217, 218, 219, 220, 221, 222, 223, 224, 225, 226, 227, 228, 229, 230, 231, 232, 233, 234, 235, 236, 237, 238, 239, 240, 241, 242, 243, 244, 245, 246, 247, 248, 249, 250, 251, 252, 253, 254, 255, 256, 257, 258, 259, 260, 261, 262, 263, 264, 265, 266, 267, 268, 269, 270, 271, 272, 273, 274, 275, 276, 277, 278, 279, 280, 281, 282, 283, 284, 285, 286, 287, 288, 289, 290, 291, 292, 293, 294, 295, 296, 297, 298, 299, 300, 301, 302, 303, 304, 305, 306, 307, 308, 309, 310, 311, 312, 313, 314, 315, 316, 317, 318, 319, 320, 321, 322, 323, 324, 325, 326, 327, 328, 329, 330, 331, 332, 333, 334, 335, 336, 337, 338, 339, 340, 341, 342, 343, 344, 345, 346, 347, 348, 349, 350, 351, 352, 353, 354, 355, 356, 357, 358, 359, 360, 361, 362, 363, 364, 365, 366, 367, 368, 369, 370, 371, 372, 373, 374, 375, 376, 377, 378, 379, 380, 381, 382, 383, 384, 385, 386, 387, 388, 389, 390, 391, 392, 393, 394, 395, 396, 397, 398, 399, 400, 401, 402, 403, 404, 405, 406, 407, 408, 409, 410, 411, 412, 413, 414, 415, 416, 417, 418, 419, 420, 421, 422, 423, 424, 425,

Lottgasse XXI/1. (Floridsdorf.)
Von Pfitzergasse bis Weinbühl-
gasse. [E 31, 331]

Lucasweg XII/1. (Gartenstadt „Am
Stoofl.“) Von Pöschelgasse zur
Wildeburggasse. [E 8, 62, 63]

Ludwigsgasse XVII. Von Promes-
nadenstraße 52 bis Waldegasse 1.
[E 43]

Ludo Hartmann-Platz (früher
Kaffeeplatz) XVII. Beginn des
Brunnengasse, Herbstgasse, Kropf-
straße, Niddgasse, Neumarktgasse.
[E 8, 46, 48, 118]

Ludwig Eckhardt-Gasse XIII.
Führt vom Hiesberg zur Tor-
steingasse. [E 40, 47]

Ludwigsgasse XVIII/1. Von Pösch-
elgasse über die Giesingergasse
nach Starkried-
gasse. [E 41, Auto]

Dr. Ludwig Koepler-Platz III. Bei
Schlachthausbrücke. Einmündend:
Dietrichgasse, Bruchthof-, Schlad-
hausgasse und die Giesinger
Gasse. [E 1, 118]

Ludwig Martinelli-Gasse XII/1.
(Gartenstadt „Am Stoofl.“) Von
Hohenbergstraße 13 bis ins Kärntner-
gasse 6. [E 8, 62, 63]

Dr. Karl Queger-Platz I. Be-
ginnt Parkring 2 und überum-
gibt 24. Einmündend: Eiberstraße,
Dominikanerbastei, Stubenbastei
und Wollgasse. [Auto]

Lühnengasse XIII/1. Beginn Ringer
Straße 150, schneidet Güteborfer
Straße 209, endet Heinrich Collins-
gasse. [E 4, 52]

Lühnengasse VI. Von Goethe-
gasse 9/11 bis Kammgasse 1/3.
[E 157]

Luffgasse V. Von Mauthausgasse 7
bis Margaretenstraße 158.
[E 63, 118]

Lugel I Bei Rotenturmstraße 8.
Einmündend: Sonnenfeldgasse,
Wackerstraße. [Auto]

Luitpoldgasse (heißt Wittenfeld-
Gasse) III.

Lühngasse II/1. Von Schüttel-
straße 101 bis Rutenhofsallee.
[E 2, Gz, H, L, M, 4, 80]

Lühngasse XX. Von verlängertem
Engerthstraße bis Handelsplatz 12.
[E A, Ac, B, Bx, O, V, 31, 34]

Luthhaus II/1. (Prater V.)

Luthhausstraße II/1. (Prater). Von
Rutenhofsallee, führt entlang
des Heutalmeissers bis Haupt-
allee (2. Romben). [E 1, 80, 118]

Luthhausgasse IX/1. Von Weh-
ringer Straße 75/78 bis Weh-
ringer Gürtel 154/156.
[E 2, F, 8, 40, 41, Auto]

Luthgasse III. Von Hainburger
Straße 60/62 bis St. Nikolaus-
Platz. [E F, J]

Luthgasse XVIII/1. Zwischen Mar-
tinfeldstraße 27 und Schwamm-
gasse 13. [E F, H, V, 43]

Luzernberggasse XVI/1. Von
Niederschlag bis Mattenrottplatz 1.
[E 43, 48]

Mythenweg XIII/1. (Ziedlung
Hermesinsel). Von Hofmatt-
gasse 43/45 bis Königsplatz 4.
[E 60, 62]

M.

Machplatz (früher Maria Josefa-
Platz) II/1. Am Ende der Aus-
stellungstraße zwischen Engerth-
straße und Handelsplatz.

Maderpergerstraße XVI/1. Pb.
XIII. 1. Von Hohenbergstraße 10
bis Loreng Mandl-Gasse. [E 4, 8, 11]

Maderstraße IV. Von Giesinger-
Straße 2 bis Brucknerstraße 8.
[E D, E, Gz, H, 71]

Mädelplatz XXI/1. (Ziedlung „Am
Freihof“, Kagran). Zwischen Roms-
ackgasse, Ledergasse, Maurischgasse
und Seiertengasse. [E 17, 25, 217, 317]

Märzstraße XV, XIV, u. XIII. Pb.
Nr. 1—113, 2—126 XV., sonst
XIII., Von Neubaugürtel 21 bis
Friedgasse 1. [E 49, 8, 9, 10, 118]

Mädelgasse III. Von Rennweg
16/18 bis Mädelgasse 1.

Magenbrennstraße (Von Eimer
Ziengasse 70 bis Hofmühlgasse 12.
[E 3, 13, 61, 63]

Magenbergstraße XXI/1. (Etabl.-
au). Von nächst Tange Allee
bis Kagraner Straße. [E 16, 25]

Mahlerstraße (früher Maximilian-
straße). 1. Von Kärntnerstraße
51/53 bis Schwarzenbergstraße 8/10.

Maitergasse XI/1. Beginn Reiter-
Ebersdorfer Straße 304/306, endet
als Schokigasse. [E 71, 73]

Maisgasse XXI/1. (Schwarzlack-
au). Beginn Sillerstraße, endet
Vismargasse 32, 331.]

Mahrergasse I. Von Hübner-
gasse 3 und Schillerplatz 3 bis Oer-
treibmarkt 6. [E 2, Gz, H, 58, 59, 61]

Maisberggasse IX. Beginn Duer-
lenstraße zwischen dem ungebauten
Teil der Bernhardsallegasse und
Güßriegelstraße, ist von David-
gasse bis Inverborger Straße
unterbrochen, endet Freidgasse
(Santabarbara). [E 6, 65, 165]

Mädelstraße XII/1. Von Ambt-
straße 21 bis Eichenstraße (unver-
baut). [E 61, 62, 63]

Mallgasse XXI/1. (Floridsdorf.)
Von Giesingergasse 6 bis Weihen-
mühlgasse 5. [E 32, 331]

Malengasse XXI/1. (Schwarz-
lackau). Beginn Sillerstraße,
endet Wronenendweg. [E 32, 331]

Mallgasse II/1. Von Schreygasse 15
bis Dberg Wartenberggasse 46.
[E C, N, Nk]

Mandlstraße XII/1. Von Ambt-
straße 61/63 bis Rischbaumgasse 12/14.
[E 61, 65, 66, 67]

Manngasse XXI/1. Von
Stroßergasse 18 bis Simeistrasse
21. [E 39]

Mannhartschke X. Von Joha-
nnesgasse 1 und Giesingergasse 6
bis Reisingergasse 2. [E 66, 67]

Mannhartschke XXI/1. (Florids-
dorf). Zwischen Bellgasse, Belter-
gasse, Bünnigasse und Helmholz-
gasse. [E 32, 331]

Mantelgasse XIII/1. Von Mentens-
gasse 10 bis Hiesberger Kai bei
Gudenbrücke. [E 58, 158]

Mantelgasse XXI/1. (Etablau).
Von Gerabgasse bis Trüger-
Karlsstraße 56. [E 16]

Marc Aurel-Straße I. Von hoher
Markt 7/8 bis Moringplatz 2.
[Auto]

Marchettigasse VI. Von Mollard-
gasse 24 bis Gumpendorfer Straße
93/95. [E 3, 13, 157]

Marschfeldstraße XX. Von Hoch-
schützplatz 1 bis Engelsplatz 16.
[E 31, O]

Marco d'Alvano-Platz XVIII/1.
Zwischen Nordwestecke des neuen
Türkischbades und dem
Türkischbades. Zwischen Giesinger-
Gasse, Eimerstraße, Schreiner-
Waldgasse und Rimplergasse.
[E 40, 41]

Marcusgasse XIII/1. Von Ringer
Straße 128 bis Freiburgstraße 25.
[E M, 49, 52]

Marcusgasse XV. (Schmely). Pb.
XIII/1. Von Dörfelstraße 6 bis
Wahlgasse 107. [E 10, 49]

Marcusgasse XV. (Schmely). Pb.
XIII/1. Bei Mädelgasse. [E 10, 49]

Margaretenstraße V. Von Bleich-
turmstraße 1 bis Gaudenburger
Gürtel (ungerade Nummern) und
am Weinhaus (gerade Nummern).
[E 62, 118, 6, 15, 61, 63, 65]

Margaretenstraße V. (Auto, Stb.)

Margaretenstraße V. Von Vilmar-
gasse 1 bis Margaretenstraße 86.
[E 3, 13, 61, 63]

Margaretenplatz V. Bei Margare-
tenstraße 75 und 84. Einmün-
dend: Schokigasse, Vilmar-
gasse, Schokigasse und Hübner-
gasse. [E 3, 7, 13, 61, 63]

Margaretenstraße IV, u. V. Pb.
Nr. 1—49, 2—52 IV., sonst V.
Von Sutterplatz 6 bis Margare-
tenstraße 86. [E 3, 13, 61, 63, 65, 118, Auto]

Margaretenstraße XI/1. (Kaiser-
Ebersdorf). Von Landwehrstraße 1
bis Simeistrasse Rände. [E 71, 73]

Mariabrunn Weg XII/1. (Stb.)
Selbst. Ziedlung Wollersberg.
Von Vierhöfengasse bis Ziedlung
Mariabrunn. [E 52]

Mariabrunn Gürtel VI, u. XV.
Pb. gerade Str. VI., ungerade Str.
XV. Von Gumpendorfer Straße 144
bis Schuchner Straße 2 bis
Mariabrunnstraße 127 A.
[E 8, 118, L, M, 5, 6, 15, 52, 58,
59, 157]

Mariabrunn Straße VI, VII, u. XV.
XIV, u. XIII. Pb. Nr. 1—127 VI.,
Nr. 2—128 VII., Str. 210—212
XIII/1., sonst XV. Von Getreide-
markt 17 und Neumühlstraße 1
bis Schloßgasse 225.
[E L, M, 3, 5, 6, 15, 52, 58, 59, E,
E, 8, 13, 118, 157, Auto, Stb.]

Mariannengasse IX/1. Von Spital-
gasse 1 bis Simeistrasse 18.
[E C, H, V, 3, 3, 15, 43, Auto]

Maria Theresien-Platz I. Zwischen
dem Kunst- und Naturhistorischen
Museum am Burggasse. [Auto]

Maria Theresien-Platz I, u. IX.
Pb. gerade Str. I., ungerade Str.
IX., Von Schottengasse 10 und
Währinger Straße 2 bis Hofgasse
Rände I. [E D, F, 38, 39, 40, 41, Stb.]

Maria Theresien-Platz VII. Von
Fanger Gasse 43/45 bis Thierstein-
gasse 50/52. [E 1, 3, 13]

Maria vom Siege XV. Beginn
Mariabrunn Weg Nr. 23. Ein-
mündend: Hängelgasse, Hof-
manns- und Dingelgasse. [E
L, M, 8, 52, 58, 59, 118, 157]

Mariengasse XVII. Von Taubers-
gasse 39/41 bis Wollgasse 62.
[E C, H, 7, 8, 43]

Marienfeld XII. Von Schmelzer-
straße 21/23 bis Schlegelgasse 11.
[E 58]

Mariensiedlung I. Von Wollgasse
5 bis Simeistrasse 21. Beginn
Wollgasse. [E 58]

Mariensiedlung I. Beginn
Schobersgasse 3, endet als Sack-
gasse. [E 43]

Mariaungasse III. Beginn Simeistrasse
11, endet als Sackgasse. [E F, 71]

Mariungasse II/1. Von Sabor-
straße 86 bis Nordbahnstraße 24.
[E D, O, V, 3, 5]

Margaretenstraße V. Von Simeistrasse
127 bis Simeistrasse 127 A.
[E 10, 49]

Margaretenstraße V. (Auto, Stb.)

Margaretenstraße V. Beginn Simeistrasse
127, schneidet Simeistrasse
127 A, endet Eiberstraße 15.
[E 2, 9, 49, Auto]

Margaretenstraße V. Beginn Simeistrasse
127, schneidet Simeistrasse
127 A, endet Eiberstraße 15.
[E 2, 9, 49, Auto]

Margaretenstraße V. Beginn Simeistrasse
127, schneidet Simeistrasse
127 A, endet Eiberstraße 15.
[E 2, 9, 49, Auto]

Margaretenstraße V. Beginn Simeistrasse
127, schneidet Simeistrasse
127 A, endet Eiberstraße 15.
[E 2, 9, 49, Auto]

Margaretenstraße V. Beginn Simeistrasse
127, schneidet Simeistrasse
127 A, endet Eiberstraße 15.
[E 2, 9, 49, Auto]

Margaretenstraße V. Beginn Simeistrasse
127, schneidet Simeistrasse
127 A, endet Eiberstraße 15.
[E 2, 9, 49, Auto]

Margaretenstraße V. Beginn Simeistrasse
127, schneidet Simeistrasse
127 A, endet Eiberstraße 15.
[E 2, 9, 49, Auto]

Margaretenstraße V. Beginn Simeistrasse
127, schneidet Simeistrasse
127 A, endet Eiberstraße 15.
[E 2, 9, 49, Auto]

Margaretenstraße V. Beginn Simeistrasse
127, schneidet Simeistrasse
127 A, endet Eiberstraße 15.
[E 2, 9, 49, Auto]

Margaretenstraße V. Beginn Simeistrasse
127, schneidet Simeistrasse
127 A, endet Eiberstraße 15.
[E 2, 9, 49, Auto]

Margaretenstraße V. Beginn Simeistrasse
127, schneidet Simeistrasse
127 A, endet Eiberstraße 15.
[E 2, 9, 49, Auto]

Margaretenstraße V. Beginn Simeistrasse
127, schneidet Simeistrasse
127 A, endet Eiberstraße 15.
[E 2, 9, 49, Auto]

Margaretenstraße V. Beginn Simeistrasse
127, schneidet Simeistrasse
127 A, endet Eiberstraße 15.
[E 2, 9, 49, Auto]

Margaretenstraße V. Beginn Simeistrasse
127, schneidet Simeistrasse
127 A, endet Eiberstraße 15.
[E 2, 9, 49, Auto]

Margaretenstraße V. Beginn Simeistrasse
127, schneidet Simeistrasse
127 A, endet Eiberstraße 15.
[E 2, 9, 49, Auto]

Margaretenstraße V. Beginn Simeistrasse
127, schneidet Simeistrasse
127 A, endet Eiberstraße 15.
[E 2, 9, 49, Auto]

Vor der Marger Linie III. Orts-
übliche Bezeichnung des Territo-
riums am Ende des Rennwegs
bei Grasberggasse. [E] F, 71]

Marg-Meißlinger Straße XII./I.
Von Gaudenborger Gürtel 3 bis
Wollgasse 52 und im Schütz-
trage 7. [E] 61, 62, 63, 118]

Maseweg XXIIa. (Kagran,
Siedlung Pettenhof.) Beginn
Erzherzog Karl's Straße, endet
Hofburgstraße. [E] 17, 25]

Masergasse XIII./I. Beginn
Schneiergasse 36, endet im
Fried. [E] 58]

Masergasse VI. Von Mittergasse
39 41 bis Wallgasse 32/34. [E]
[L, M, 5, 6, 15, 52, 59]

Mastellplatz XVI./I. Mitte der
Wohnhausanlage „Sandlitten“.
Einnägend: Gomergergasse und
Siednergasse. [E] 43, 48]

Mattgasse III. Von Raben-
straße 4 6 bis Gasse 5/7. [A] [E]
[Ez, Gz, H, L, M, 80]

Mattellstraße IV. Von Hops-
gasse 5 bis Technikstraße 5. [E]
[D, 71]

Magingerstraße XIII./I. Von Südtel-
der Straße 114 bis Breiten-
straße 21. [E] 49, 52]

**Mänselbörger Trachtenbahn-
hof XII./I.** Bei Wollgasse 2, Gdt.
Eichenstraße. [E] 61, 62]

Mänselbörger Friedhof X. (Jest
Waldmüllerpark.) Bei Ranggut,
Herg und Kellersgasse. [E] 6, 65, 118]

Mänselbörger Platz V. Bei
Wiener Hauptstraße 158 und
Margaretenstraße. Einnägend:
Grünwaldgasse und Reindorf-
dorfer Straße. [E] 6, 15, 62, 65, 118]

Mänselbörger Straße V. Jest
Wiener Hauptstraße.

Mahnergasse XIII./I. Von Ringer
Straße 86/88 bis Gürtel-
dorfer Straße 155. [E] M, 49, 52]

Mauergasse XIII./I. Von Algers-
dorfer Straße bis Wiener Straße
in Mauer. [E] 60]

Maulwurfgasse XXI./I. (Schwarz-
lackenau.) Beginn Silber-
straße, endet Promenadenweg.

Maurischgasse XXIa. (Kagran,
Siedlung „Am Freiheit“) Beginn
Kagraner Ring, führt an der
Westfront der ehem. Infanterie-
kaserne, endet Mälselgasse. [E] 25]

Mauhausgasse V. Von Bräuhau-
gasse 68 und Am Hundsturm 1 bis
Schönbrunner Straße 17/139.

Mauhausgasse IX. Von Rinder-
steingasse 4/6 bis Marianengasse
33. [E] C, H, 2, V, 15, 43]

Mauher-Machhof-Gasse XXIa.
(Norddorf.) Beginn Ringer
Straße 20, endet im Fried. nächst
der Lokomotivgasse. [E] 32, 33]

Maz Emanuel-Straße XVIII./I.
Führt von Hofener Straße und
Lückengasse 7 zur Peter
Jordan-Straße. [E] 40, 41]

Mazimilian Schöber-Gasse XVII.
(Siedlung „Am Freiheit“) Beginn
Despold Stadter-Platz, endet
St. Peter-Gasse. [E] 43]

Maringpark XIII./I. Gegenüber
Wollgasse 46. [E] 59, 60, 62, 157]

Maringhofstraße XII./I. Von Am Platz
3 (Westfront von Schönbrunn) bis
Montecucoli-Platz. [E] 59, 60, 62, 157, 158]

Maringgasse III. Von Am Platz
68/70 bis Geringgasse 25/27.
[E] A, Ak, B, Bk, Ez, Gz]

Maringhofstraße IV. Von Favoriten-
straße 26/28 bis Wiedner Haupt-
straße 51/53. [E] 62, 65, 66, 67]

Maringhofstraße XXIa. (Eier-
gerod) führt in die Richtung
Von Drager Straße nächst Siles-
teinfeld 6 bis Strebersdorfer
Platz I. [E] 32, 132]

Maringgasse XIII./I. Von Mälsel-
gasse 1 bis Ringer Straße 92. [E] 60]

Maringhofstraße XVIII./I. Von Schul-
gasse 30/32 bis Währinger Straße
95/97. [E] Ez, F, 41]

Maringhofstraße I. Von Stürmer-
straße 34 bis Revolutionsplatz 2
und Segethstraße 9. [A] [E]

Maringhofstraße XVII. Von Bar-
nauerplatz 10 bis Klopstock 10/12.
[E] C, 9, 48]

Maringhofstraße XVIII./I. Projek-
tiert von Giesemanngasse (Eid-
genössische Strichbahnvor-
linie) bis Alseger Straße I. [E]
[Ez, 9]

Maringhofstraße III. Von Prater-
gasse 1 bis Fasangasse 8. [E]
[O, 4, 71]

Maringhofstraße VII. Von Neu-
stiftgasse 4/6 bis Fasangasse
Straße 5/7. [E] Ez, Gz, H, L, 3, 13, 46]

Maringhofstraße XIX./I. Von Steier-
berger Straße 28 bis Reisinger
Paraden. [E] 38, 39]

Maringhofstraße XI. Von Simon-
gasse 3 bis Zimmeringer Ränge I.
[E] 71]

Maringhofstraße XIII./I. Von
Schönbrunner Straße 257 bis
Wilhelmgasse 2. [E] 61, 62, 63, 157]

Maringhofstraße II. Von Prater
Gasse 1 bis Nord-
portalstraße (Mierei Sträu). [E]
[A, Ak, H, L, M, 4]

Maringhofstraße XIIa. Von
Versteigerung nächst Hebel-
gasse bis Gasse 59. [E] Ez, 41]

Maringhofstraße II. (Spieß-
hof) Führt von Winkelbreiten bis
Niedelgasse. [E] 60]

Maringhofstraße Gasse XIV. Von
XV. Von Himmelpfad 4/6 bis
Reindorfstraße 24. [E] L,
M, 8, 52, 59, 118, 157]

Maringhofstraße XIV. Von XIII. Pz. Nr.
1-47, 2-52 XV, sonst XIII./I.
Von Goldschmiedgasse 17 bis Dreifelder
Gasse 44. [E] 49, 52]

Maringhofstraße XXIa. (Kagran.)
Beginnt Kienaustraße, schneidet Ba-
carnier Straße 123, endet Siedlung
Am Freiheit. [E] 17, 25, 217, 317]

Maringhofstraße XXIa. (Kagran.)
Von Siedlungsgasse bis Andreas
Fugger-Gasse. [E] 17, 25, 217, 317]

Dr. Mäner-Dark XVIIIa. Zwi-
schen Glanzgasse, Hofgasse,
Schmiedgasse und Willbrand-
gasse. [E] 41, 42]

Maringhofstraße XIIa. (Gartenstadt
„Am Thol“) Beginn Versteige-
gasse, endet Willbrand-
gasse. [E] 8, 62, 63]

Maringhofstraße XIIIa. Von Fasan-
gasse 81 bis Wammungasse
104. [E] 59, 60, 62]

Maringhofstraße XX. Beginn
Halbter Stiller-Straße, schneidet
Maringhofstraße und Stromgasse,
endet Hofgasse. [E] G, 31]

Maringhofstraße XXIa. (Kagran,
Siedlung „Am Freiheit“) Führt
von der Altkirche zur Sieden-
burgerstraße. [E] 17, 25, 217, 317]

Maringhofstraße IIa. Von Am
Kaiserfemhann 85 bis Schütz-
trage 17. [E] 24, 25]

Maringhofstraße (früher Kaiserin-
Gasse) XXIa. (Norddorf.)
Von Leopoldauer Straße 12/14 bis
Bessmerstraße. [E] 17, 117, 331]

Maringhofstraße VII. Von Schotten-
feldgasse 97 bis Verdenstraße Str. 111.
[E] 46]

Maringhofstraße XVI. Von Ringer-
felder Gürtel 33 bis Hofplatz 2.
[E] 8, 46, 118]

Maringhofstraße VI. Von Eisen-
gasse 5/7 bis Wallgasse 4/6.
[E] 5, 15, 157]

Maringhofplatz (früher „Am Freiheit“).
Am Ende der Stiegenstraße am
Beginn der Kragasse gelegen.
[E] 17, 25, 217, 317]

Maringhofplatz (früher „Am Freiheit“).
Am Ende der Kragasse gelegen.
[E] 17, 25, 217, 317]

Maringhofplatz (früher „Am Freiheit“).
Am Ende der Kragasse gelegen.
[E] 17, 25, 217, 317]

Maringhofplatz (früher „Am Freiheit“).
Am Ende der Kragasse gelegen.
[E] 17, 25, 217, 317]

Maringhofplatz (früher „Am Freiheit“).
Am Ende der Kragasse gelegen.
[E] 17, 25, 217, 317]

Maringhofplatz (früher „Am Freiheit“).
Am Ende der Kragasse gelegen.
[E] 17, 25, 217, 317]

Maringhofplatz (früher „Am Freiheit“).
Am Ende der Kragasse gelegen.
[E] 17, 25, 217, 317]

Maringhofplatz (früher „Am Freiheit“).
Am Ende der Kragasse gelegen.
[E] 17, 25, 217, 317]

Maringhofplatz (früher „Am Freiheit“).
Am Ende der Kragasse gelegen.
[E] 17, 25, 217, 317]

Maringhofplatz (früher „Am Freiheit“).
Am Ende der Kragasse gelegen.
[E] 17, 25, 217, 317]

Maringhofplatz (früher „Am Freiheit“).
Am Ende der Kragasse gelegen.
[E] 17, 25, 217, 317]

Maringhofplatz (früher „Am Freiheit“).
Am Ende der Kragasse gelegen.
[E] 17, 25, 217, 317]

Maringhofplatz (früher „Am Freiheit“).
Am Ende der Kragasse gelegen.
[E] 17, 25, 217, 317]

Maringhofplatz (früher „Am Freiheit“).
Am Ende der Kragasse gelegen.
[E] 17, 25, 217, 317]

Maringhofplatz (früher „Am Freiheit“).
Am Ende der Kragasse gelegen.
[E] 17, 25, 217, 317]

Maringhofplatz (früher „Am Freiheit“).
Am Ende der Kragasse gelegen.
[E] 17, 25, 217, 317]

Michael Gahmmer-Gasse X. Die
in Verlängerung der bestehenden
Haugenberger, verlaufende Gasse
„Gefst“ (Siedlung). [E] 65]

Michaelerplatz I. Bei Kohlmarkt
22. Einnägend: Reindorfstraße,
Schwefelgasse und Herrergasse. [A] [E]

Michaelerstraße XVIIIa. Von
Währinger Gürtel 105/107 bis
Gymnasiumsstraße 26/28. [E] 8, 40]

Michaelerwaldweg XVIIIa. (Eal-
mannsdorf.) Von Haimaustraße 31
bis Sommerhausweg. [E] 41, 42]

Michaelerwaldweg IX. Von Epi-
taphgasse 31/33 bis Predigergasse 2.
[E] Ez, F, 3, 5, 8, 13, 15, 41]

Michaelerwaldweg XXIa. (Norddorf.)
Von Anton Waldgasse 9 bis
Engersdorfer Weg. [E] 31, 32]

Michaelerwaldweg I. Von Schreibe-
gasse 15 bis Obere Augustenstraße 44.
[E] C, N, Nk]

Michaelerwaldweg II. Beginn
Bredischberggasse 2 und Bred-
ischberggasse. Einnägend: Kienaustraße
und Kienaustraße. [E] 8, 61, 63]

Michaelerstraße X. Die nördlich der
Kragasse mit ihr gleichlaufend
geführte Straße. [E] 17, 25, 217, 317]

Michaelerstraße I. Von Peterplatz 8/9
bis Luchianen 6/8. [A] [E]

Michaelerstraße XVI. Bei Kienaustraße
15. Begrenzt durch: Seitenberg-
gasse, Bredischberggasse und
Kienaustraße. [E] 1, 48]

Mittergasse VI. Von Gumpen-
dorfer Straße 110/112 bis Mariabühl
Straße 121 A. [E] L,
M, 5, 6, 15, 52, 58, 59, 157]

Mittergasse VI. Von Ringe-
Wienzeile 4 bis Dreifelder-
gasse 3/5. [E] Ez, H, 58, 59, 61, 157]

Mittergasse X. (Schmied-
gasse.) Von Schönbrunner Gürtel 42
bis Gabelgasse. [E] 9, 10, 49, 52]

Mittergasse XIIa. Von Waid-
haufenstraße bis Kienau-
straße. [E] 47, 49]

Mittergasse I. Beginn
hausplatz 2. Einnägend: Regie-
rungs-, Landhaus-, Petrarca-
und Michaelerstraße. [E] 47, 49]

Mittergasse XIIa. Von Ringer
Straße 72 bis Hütteldorfer Straße
147. [E] 49, 52]

Mittergasse XIIIa. (Mälsel-
gasse.) Beginn Ringer
Straße 158/160. [E] 49, 52]

Mittergasse II. Beginn Ringer
Straße 146, endet Hütteldorfer
Colin-Straße 150-158. [E] 49, 52]

Mittergasse VI. Von Stumpfergasse
41/43 bis Mälselgasse 2. [E] 49, 52]

Mittergasse VI. Von Stumpfergasse
41/43 bis Mälselgasse 2. [E] 49, 52]

Mittergasse XVIIIa. (Norddorf.)
Beginnt Ringer Straße 158/160, endet
Hütteldorfer Straße 146, endet Hütteldorfer
Colin-Straße 150-158. [E] 49, 52]

Mittergasse VI. Von Stumpfergasse
41/43 bis Mälselgasse 2. [E] 49, 52]

Mittergasse VI. Von Stumpfergasse
41/43 bis Mälselgasse 2. [E] 49, 52]

Mittergasse VI. Von Stumpfergasse
41/43 bis Mälselgasse 2. [E] 49, 52]

- Mitterweg XI⁴.** Von Rankelstraße 2 bis Neufriedenweg 40. (E 1, 462.)
- Mitterweggasse XVIII⁸.** Von Agnesgasse bis Schmalendorfer Straße 3. (E 4, A, Auto.)
- Mittler Weg III.** Von Franzjosefgraben nächst Erdbergstraße bis Wiener Gürtel. (E 1, 118.)
- Im Mollenpark III.** Einmündung: Bayern-, GutsMuths- und Aumetelshausen- und Neulinggasse. (E 2, 42, 118.)
- Möhringergasse XVIII¹.** Vom Haupteingang des Herrthaler Friedhofes, führt entlang des Friedhofes. Zugang von Ebnoburggasse. (E 2, 9, 41.)
- Möhrer Gasse I.** Von Schreyenpurgasse 16 bis Schottengasse 7. (Auto.)
- Möhrer Gasse VIII.** Von Bachgasse 7/9 bis Eberhardstraße 18/20. (E 1, 3, 5, 13, 15.)
- Möhrer Steig I.** Von Schreyenpurgasse 8 bis Schottengasse 3 A. (Auto.)
- Mörschstraße XIV.** Bei Favoritenstraße 30/32, Maltersgasse und Mauerhofgasse. (E 66, 67, 68.)
- Mörthweg XVI¹.** (Siedlung „Seim“ (Seibertsdorf) bei Ebnoburg-Storm-Weg. (E 1, 14, 46.)
- Mörzergasse XV.** Von Hütteldorfer Straße bis Gabelgasse 9. (E 8, 48, 118.)
- Mohsstraße III.** Von Jacquinigasse 14 bis Radergasse 14. (E 1, 4, 71, 118.)
- Mohrergasse XI¹.** Von Simmeringer Hauptstraße 29/31 bis Döblershofstraße 10 B. (E 71.)
- Mohrertstraße III¹.** Von Ebnoburgplatz 16 bis Aufstufungstraße 23/25. (E 1, 4, 6, 8, 118.)
- Mohrardgasse VI.** Von Ebnoburggasse 5/7 bis Ebnoburggasse Gürtel. (E 8, 6, 13, 137.)
- Mohrergasse XVIII¹.** Von Semperstraße 59 bis Gmündnstraße 40. (E 8, 40.)
- Mohrergasse XXI¹.** (Nordborst.) Von Jodlerstraße bis Gmündnstraße 30. (E 32, 331.)
- Mohrmengasse** (früher Zungengasse) IV. Von Theresienhaupteingasse 11/13 bis Wiedner Gürtel 10. (E 1, 4, 13, 118.)
- Mohrberggasse VII.** Von Siebenergasse 31/33 bis Neuburggasse 34/36. (E 1, 4, 13, 49, 52, 59.)
- Mohrweg XIII¹.** (Hütteldorf, Siedlung Wolfersberg.) Von Mauer des Müller-Waldhofgartens bis Vierhäuserberggasse. (E 52.)
- Mosencapellgasse XIII¹.** Bei der Nordwestseite des Zwölfthausen, Einmündung: Maltersgasse, Elisabethgasse, Gmündnstraße und Ostgasse. (E 59, 10, 62.)
- Mosleuberggasse XII¹.** 1. 2. 3. 4. 5. 6. 7. 8. 9. 10. 11. 12. 13. 14. 15. 16. 17. 18. 19. 20. 21. 22. 23. 24. 25. 26. 27. 28. 29. 30. 31. 32. 33. 34. 35. 36. 37. 38. 39. 40. 41. 42. 43. 44. 45. 46. 47. 48. 49. 50. 51. 52. 53. 54. 55. 56. 57. 58. 59. 60. 61. 62. 63. 64. 65. 66. 67. 68. 69. 70. 71. 72. 73. 74. 75. 76. 77. 78. 79. 80. 81. 82. 83. 84. 85. 86. 87. 88. 89. 90. 91. 92. 93. 94. 95. 96. 97. 98. 99. 100. 101. 102. 103. 104. 105. 106. 107. 108. 109. 110. 111. 112. 113. 114. 115. 116. 117. 118. 119. 120. 121. 122. 123. 124. 125. 126. 127. 128. 129. 130. 131. 132. 133. 134. 135. 136. 137. 138. 139. 140. 141. 142. 143. 144. 145. 146. 147. 148. 149. 150. 151. 152. 153. 154. 155. 156. 157. 158. 159. 160. 161. 162. 163. 164. 165. 166. 167. 168. 169. 170. 171. 172. 173. 174. 175. 176. 177. 178. 179. 180. 181. 182. 183. 184. 185. 186. 187. 188. 189. 190. 191. 192. 193. 194. 195. 196. 197. 198. 199. 200. 201. 202. 203. 204. 205. 206. 207. 208. 209. 210. 211. 212. 213. 214. 215. 216. 217. 218. 219. 220. 221. 222. 223. 224. 225. 226. 227. 228. 229. 230. 231. 232. 233. 234. 235. 236. 237. 238. 239. 240. 241. 242. 243. 244. 245. 246. 247. 248. 249. 250. 251. 252. 253. 254. 255. 256. 257. 258. 259. 260. 261. 262. 263. 264. 265. 266. 267. 268. 269. 270. 271. 272. 273. 274. 275. 276. 277. 278. 279. 280. 281. 282. 283. 284. 285. 286. 287. 288. 289. 290. 291. 292. 293. 294. 295. 296. 297. 298. 299. 300. 301. 302. 303. 304. 305. 306. 307. 308. 309. 310. 311. 312. 313. 314. 315. 316. 317. 318. 319. 320. 321. 322. 323. 324. 325. 326. 327. 328. 329. 330. 331. 332. 333. 334. 335. 336. 337. 338. 339. 340. 341. 342. 343. 344. 345. 346. 347. 348. 349. 350. 351. 352. 353. 354. 355. 356. 357. 358. 359. 360. 361. 362. 363. 364. 365. 366. 367. 368. 369. 370. 371. 372. 373. 374. 375. 376. 377. 378. 379. 380. 381. 382. 383. 384. 385. 386. 387. 388. 389. 390. 391. 392. 393. 394. 395. 396. 397. 398. 399. 400. 401. 402. 403. 404. 405. 406. 407. 408. 409. 410. 411. 412. 413. 414. 415. 416. 417. 418. 419. 420. 421. 422. 423. 424. 425. 426. 427. 428. 429. 430. 431. 432. 433. 434. 435. 436. 437. 438. 439. 440. 441. 442. 443. 444. 445. 446. 447. 448. 449. 450. 451. 452. 453. 454. 455. 456. 457. 458. 459. 460. 461. 462. 463. 464. 465. 466. 467. 468. 469. 470. 471. 472. 473. 474. 475. 476. 477. 478. 479. 480. 481. 482. 483. 484. 485. 486. 487. 488. 489. 490. 491. 492. 493. 494. 495. 496. 497. 498. 499. 500. 501. 502. 503. 504. 505. 506. 507. 508. 509. 510. 511. 512. 513. 514. 515. 516. 517. 518. 519. 520. 521. 522. 523. 524. 525. 526. 527. 528. 529. 530. 531. 532. 533. 534. 535. 536. 537. 538. 539. 540. 541. 542. 543. 544. 545. 546. 547. 548. 549. 550. 551. 552. 553. 554. 555. 556. 557. 558. 559. 560. 561. 562. 563. 564. 565. 566. 567. 568. 569. 570. 571. 572. 573. 574. 575. 576. 577. 578. 579. 580. 581. 582. 583. 584. 585. 586. 587. 588. 589. 590. 591. 592. 593. 594. 595. 596. 597. 598. 599. 600. 601. 602. 603. 604. 605. 606. 607. 608. 609. 610. 611. 612. 613. 614. 615. 616. 617. 618. 619. 620. 621. 622. 623. 624. 625. 626. 627. 628. 629. 630. 631. 632. 633. 634. 635. 636. 637. 638. 639. 640. 641. 642. 643. 644. 645. 646. 647. 648. 649. 650. 651. 652. 653. 654. 655. 656. 657. 658. 659. 660. 661. 662. 663. 664. 665. 666. 667. 668. 669. 670. 671. 672. 673. 674. 675. 676. 677. 678. 679. 680. 681. 682. 683. 684. 685. 686. 687. 688. 689. 690. 691. 692. 693. 694. 695. 696. 697. 698. 699. 700. 701. 702. 703. 704. 705. 706. 707. 708. 709. 710. 711. 712. 713. 714. 715. 716. 717. 718. 719. 720. 721. 722. 723. 724. 725. 726. 727. 728. 729. 730. 731. 732. 733. 734. 735. 736. 737. 738. 739. 740. 741. 742. 743. 744. 745. 746. 747. 748. 749. 750. 751. 752. 753. 754. 755. 756. 757. 758. 759. 760. 761. 762. 763. 764. 765. 766. 767. 768. 769. 770. 771. 772. 773. 774. 775. 776. 777. 778. 779. 780. 781. 782. 783. 784. 785. 786. 787. 788. 789. 790. 791. 792. 793. 794. 795. 796. 797. 798. 799. 800. 801. 802. 803. 804. 805. 806. 807. 808. 809. 810. 811. 812. 813. 814. 815. 816. 817. 818. 819. 820. 821. 822. 823. 824. 825. 826. 827. 828. 829. 830. 831. 832. 833. 834. 835. 836. 837. 838. 839. 840. 841. 842. 843. 844. 845. 846. 847. 848. 849. 850. 851. 852. 853. 854. 855. 856. 857. 858. 859. 860. 861. 862. 863. 864. 865. 866. 867. 868. 869. 870. 871. 872. 873. 874. 875. 876. 877. 878. 879. 880. 881. 882. 883. 884. 885. 886. 887. 888. 889. 890. 891. 892. 893. 894. 895. 896. 897. 898. 899. 900. 901. 902. 903. 904. 905. 906. 907. 908. 909. 910. 911. 912. 913. 914. 915. 916. 917. 918. 919. 920. 921. 922. 923. 924. 925. 926. 927. 928. 929. 930. 931. 932. 933. 934. 935. 936. 937. 938. 939. 940. 941. 942. 943. 944. 945. 946. 947. 948. 949. 950. 951. 952. 953. 954. 955. 956. 957. 958. 959. 960. 961. 962. 963. 964. 965. 966. 967. 968. 969. 970. 971. 972. 973. 974. 975. 976. 977. 978. 979. 980. 981. 982. 983. 984. 985. 986. 987. 988. 989. 990. 991. 992. 993. 994. 995. 996. 997. 998. 999. 1000. 1001. 1002. 1003. 1004. 1005. 1006. 1007. 1008. 1009. 1010. 1011. 1012. 1013. 1014. 1015. 1016. 1017. 1018. 1019. 1020. 1021. 1022. 1023. 1024. 1025. 1026. 1027. 1028. 1029. 1030. 1031. 1032. 1033. 1034. 1035. 1036. 1037. 1038. 1039. 1040. 1041. 1042. 1043. 1044. 1045. 1046. 1047. 1048. 1049. 1050. 1051. 1052. 1053. 1054. 1055. 1056. 1057. 1058. 1059. 1060. 1061. 1062. 1063. 1064. 1065. 1066. 1067. 1068. 1069. 1070. 1071. 1072. 1073. 1074. 1075. 1076. 1077. 1078. 1079. 1080. 1081. 1082. 1083. 1084. 1085. 1086. 1087. 1088. 1089. 1090. 1091. 1092. 1093. 1094. 1095. 1096. 1097. 1098. 1099. 1100. 1101. 1102. 1103. 1104. 1105. 1106. 1107. 1108. 1109. 1110. 1111. 1112. 1113. 1114. 1115. 1116. 1117. 1118. 1119. 1120. 1121. 1122. 1123. 1124. 1125. 1126. 1127. 1128. 1129. 1130. 1131. 1132. 1133. 1134. 1135. 1136. 1137. 1138. 1139. 1140. 1141. 1142. 1143. 1144. 1145. 1146. 1147. 1148. 1149. 1150. 1151. 1152. 1153. 1154. 1155. 1156. 1157. 1158. 1159. 1160. 1161. 1162. 1163. 1164. 1165. 1166. 1167. 1168. 1169. 1170. 1171. 1172. 1173. 1174. 1175. 1176. 1177. 1178. 1179. 1180. 1181. 1182. 1183. 1184. 1185. 1186. 1187. 1188. 1189. 1190. 1191. 1192. 1193. 1194. 1195. 1196. 1197. 1198. 1199. 1200. 1201. 1202. 1203. 1204. 1205. 1206. 1207. 1208. 1209. 1210. 1211. 1212. 1213. 1214. 1215. 1216. 1217. 1218. 1219. 1220. 1221. 1222. 1223. 1224. 1225. 1226. 1227. 1228. 1229. 1230. 1231. 1232. 1233. 1234. 1235. 1236. 1237. 1238. 1239. 1240. 1241. 1242. 1243. 1244. 1245. 1246. 1247. 1248. 1249. 1250. 1251. 1252. 1253. 1254. 1255. 1256. 1257. 1258. 1259. 1260. 1261. 1262. 1263. 1264. 1265. 1266. 1267. 1268. 1269. 1270. 1271. 1272. 1273. 1274. 1275. 1276. 1277. 1278. 1279. 1280. 1281. 1282. 1283. 1284. 1285. 1286. 1287. 1288. 1289. 1290. 1291. 1292. 1293. 1294. 1295. 1296. 1297. 1298. 1299. 1300. 1301. 1302. 1303. 1304. 1305. 1306. 1307. 1308. 1309. 1310. 1311. 1312. 1313. 1314. 1315. 1316. 1317. 1318. 1319. 1320. 1321. 1322. 1323. 1324. 1325. 1326. 1327. 1328. 1329. 1330. 1331. 1332. 1333. 1334. 1335. 1336. 1337. 1338. 1339. 1340. 1341. 1342. 1343. 1344. 1345. 1346. 1347. 1348. 1349. 1350. 1351. 1352. 1353. 1354. 1355. 1356. 1357. 1358. 1359. 1360. 1361. 1362. 1363. 1364. 1365. 1366. 1367. 1368. 1369. 1370. 1371. 1372. 1373. 1374. 1375. 1376. 1377. 1378. 1379. 1380. 1381. 1382. 1383. 1384. 1385. 1386. 1387. 1388. 1389. 1390. 1391. 1392. 1393. 1394. 1395. 1396. 1397. 1398. 1399. 1400. 1401. 1402. 1403. 1404. 1405. 1406. 1407. 1408. 1409. 1410. 1411. 1412. 1413. 1414. 1415. 1416. 1417. 1418. 1419. 1420. 1421. 1422. 1423. 1424. 1425. 1426. 1427. 1428. 1429. 1430. 1431. 1432. 1433. 1434. 1435. 1436. 1437. 1438. 1439. 1440. 1441. 1442. 1443. 1444. 1445. 1446. 1447. 1448. 1449. 1450. 1451. 1452. 1453. 1454. 1455. 1456. 1457. 1458. 1459. 1460. 1461. 1462. 1463. 1464. 1465. 1466. 1467. 1468. 1469. 1470. 1471. 1472. 1473. 1474. 1475. 1476. 1477. 1478. 1479. 1480. 1481. 1482. 1483. 1484. 1485. 1486. 1487. 1488. 1489. 1490. 1491. 1492. 1493. 1494. 1495. 1496. 1497. 1498. 1499. 1500. 1501. 1502. 1503. 1504. 1505. 1506. 1507. 1508. 1509. 1510. 1511. 1512. 1513. 1514. 1515. 1516. 1517. 1518. 1519. 1520. 1521. 1522. 1523. 1524. 1525. 1526. 1527. 1528. 1529. 1530. 1531. 1532. 1533. 1534. 1535. 1536. 1537. 1538. 1539. 1540. 1541. 1542. 1543. 1544. 1545. 1546. 1547. 1548. 1549. 1550. 1551. 1552. 1553. 1554. 1555. 1556. 1557. 1558. 1559. 1560. 1561. 1562. 1563. 1564. 1565. 1566. 1567. 1568. 1569. 1570. 1571. 1572. 1573. 1574. 1575. 1576. 1577. 1578. 1579. 1580. 1581. 1582. 1583. 1584. 1585. 1586. 1587. 1588. 1589. 1590. 1591. 1592. 1593. 1594. 1595. 1596. 1597. 1598. 1599. 1600. 1601. 1602. 1603. 1604. 1605. 1606. 1607. 1608. 1609. 1610. 1611. 1612. 1613. 1614. 1615. 1616. 1617. 1618. 1619. 1620. 1621. 1622. 1623. 1624. 1625. 1626. 1627. 1628. 1629. 1630. 1631. 1632. 1633. 1634. 1635. 1636. 1637. 1638. 1639. 1640. 1641. 1642. 1643. 1644. 1645. 1646. 1647. 1648. 1649. 1650. 1651. 1652. 1653. 1654. 1655. 1656. 1657. 1658. 1659. 1660. 1661. 1662. 1663. 1664. 1665. 1666. 1667. 1668. 1669. 1670. 1671. 1672. 1673. 1674. 1675. 1676. 1677. 1678. 1679. 1680. 1681. 1682. 1683. 1684. 1685. 1686. 1687. 1688. 1689. 1690. 1691. 1692. 1693. 1694. 1695. 1696. 1697. 1698. 1699. 1700. 1701. 1702. 1703. 1704. 1705. 1706. 1707. 1708. 1709. 1710. 1711. 1712. 1713. 1714. 1715. 1716. 1717. 1718. 1719. 1720. 1721. 1722. 1723. 1724. 1725. 1726. 1727. 1728. 1729. 1730. 1731. 1732. 1733. 1734. 1735. 1736. 1737. 1738. 1739. 1740. 1741. 1742. 1743. 1744. 1745. 1746. 1747. 1748. 1749. 1750. 1751. 1752. 1753. 1754. 1755. 1756. 1757. 1758. 1759. 1760. 1761. 1762. 1763. 1764. 1765. 1766. 1767. 1768. 1769. 1770. 1771. 1772. 1773. 1774. 1775. 1776. 1777. 1778. 1779. 1780. 1781. 1782. 1783. 1784. 1785. 1786. 1787. 1788. 1789. 1790. 1791. 1792. 1793. 1794. 1795. 1796. 1797. 1798. 1799. 1800. 1801. 1802. 1803. 1804. 1805. 1806. 1807. 1808. 1809. 1810. 1811. 1812. 1813. 1814. 1815. 1816. 1817. 1818. 1819. 1820. 1821. 1822. 1823. 1824. 1825. 1826. 1827. 1828. 1829. 1830. 1831. 1832. 1833. 1834. 1835. 1836. 1837. 1838. 1839. 1840. 1841. 1842. 1843. 1844. 1845. 1846. 1847. 1848. 1849. 1850. 1851. 1852. 1853. 1854. 1855. 1856. 1857. 1858. 1859. 1860. 1861. 1862. 1863. 1864. 1865. 1866. 1867. 1868. 1869. 1870. 1871. 1872. 1873. 1874. 1875. 1876. 1877. 1878. 1879. 1880. 1881. 1882. 1883. 1884. 1885. 1886. 1887. 1888. 1889. 1890. 1891. 1892. 1893. 1894. 1895. 1896. 1897. 1898. 1899. 1900. 1901. 1902. 1903. 1904. 1905. 1906. 1907. 1908. 1909. 1910. 1911. 1912. 1913. 1914. 1915. 1916. 1917. 1918. 1919. 1920. 1921. 1922. 1923. 1924. 1925. 1926. 1927. 1928. 1929. 1930. 1931. 1932. 1933. 1934. 1935. 1936. 1937. 1938. 1939. 1940. 1941. 1942. 1943. 1944. 1945. 1946. 1947. 1948. 1949. 1950. 1951. 1952. 1953. 1954. 1955. 1956. 1957. 1958. 1959. 1960. 1961. 1962. 1963. 1964. 1965. 1966. 1967. 1968. 1969. 1970. 1971. 1972. 1973. 1974. 1975. 1976. 1977. 1978. 1979. 1980. 1981. 1982. 1983. 1984. 1985. 1986. 1987. 1988. 1989. 1990. 1991. 1992. 1993. 1994. 1995. 1996. 1997. 1998. 1999. 2000. 2001. 2002. 2003. 2004. 2005. 2006. 2007. 2008. 2009. 2010. 2011. 2012. 2013. 2014. 2015. 2016. 2017. 2018. 2019. 2020. 2021. 2022. 2023. 2024. 2025. 2026. 2027. 2028. 2029. 2030. 2031. 2032. 2033. 2034. 2035. 2036. 2037. 2038. 2039. 2040.

Neu-Sträßäcker XXI. (Ziehlung an der Langobardenstraße. [E] 16, 217, 317]

Neuer Markt I. Bei Körnerstraße 12. Begrenzt durch: Kupfer-Edelgasse, Einmündend: Donner- gasse, Schmuggelgasse, Regethög- gasse und Plankengasse. [E] 58, 59]

Neue Welt-Gasse XII. Von Kopfgasse 8 bis Hiesinger Haupt- straße 3 A. [E] 58, 59, 60]

Neugasse XXI. Von Bader-Strand- bahnstraße. [E] 24, 25]

Am Neugebäude XII. An der Simmeringer Hauptstraße. [E] 71, 72]

Neugebäudestraße XI. Beginn- gürtel Simmeringer Haupt- straße 152, endet beim Kema- torium. [E] 71, 72]

Neuhommes XII. (Ziehlung Hermeswiese.) Beginn: Traber- gasse 4, endet als Sackgasse. [E] 60, 62]

Neuhäufigengasse XIII. Von Jagd- schloßgasse 97 bis Gemeindeber- gasse. [E] 59, 60]

Neuerlehen-Gasse XVI. Pk. Nr. 1—3, 2—65 XVI., sonst XVII. Von Vorderen Gürtel 51/53 bis Johann Nepomuk Ber- ger-Platz 2. [E] 1, C, 8, 9, 45, 48, 118]

Neulungasse III. Von Arenberg- ring 20 bis Salsenstraße 11. [E] 0, 4, 71]

Neumannsgasse IV. Beginn: Inno- centenstraße 2/4, schneidet Mozart- platz, endet Altagasse 6. [E] 65, 66, 67]

Neumannsgasse XVI. Von Obelisk- gasse 10/18 bis Höpferplatz 2. [E] 48, 46]

Neurienweg XI. Beginn: Salde- straße Konfir.-Nr. 39 zwischen Gemüsegärten, endet Müllerey- Konfir.-Nr. 303 in Gemüsegärten. [E] 71, 73]

Neufgasse X. Von Reumanns- platz 7 bis Antonplatz 27. [E] 6, 6, 67]

Neufgasse XV. (Schmelz.) Zwischen Schmitz-er, Lautenauer- und Koberweinstraße. [E] 49, 52]

Neufstall am Walde XVIII. Von Kedenbühlengasse 19, führt durch Neufstall am Walde, bis Gemein- straße 1. [E] 41, 40]

Neufstallgasse VII. Von Müllerey- straße 5 bis Kedenbühlengasse 18/20 gegenüber Gürtel. [E] 42, 43]

Neufstraße I. Von Concordia- platz 2 bis Schottenterrasse 18A. [E] 43]

Neuwaldbeger Straße XVII. Von Klumpfelberggasse 1 bis Amundsen- straße (heute Einmündung Neuwal- den). [E] 43]

Neuwaldgasse XII. Von Wald- gasse 56/58 bis Salsenstraße 3. [E] 8, 61, 62]

Neulungasse V. Von Schönbrun- ner Straße 98/100 bis Neulung- gasse und Rechte Wengasse 151. [E] 6, 15, 63]

Neulunggasse IX. Von Eicheng- steinstraße 96/98 bis Althofen. [E] 0, 4]

Neubachstraße XIX. Beginn: Hordtstraße 32, endet Hordt- äckerpark. [E] 38, 39, 40]

Niebelungengasse I. Von Opern- gasse 18 und Friedrichstraße 8 bis Baderbergstraße 5/7. [E] 58, 59]

Niebelunggasse II. Von Franz Hoch- edlingers-Gasse 23 bis Große Schiffs- gasse 19/21. [E] C, C, N, K]

Niebelunggasse III. Von Sanatoriumstraße bis Diehlengasse. [E] 10, 46, 47]

Niederbühlstraße XII. Von Zie- manergasse 26 bis Meibling- Hauptstraße 15. [E] 58, 59, 63]

Niedersteinstraße XIII. Von Ziehlengasse (Niedersteinbühl) nordöstlich gegen das Haupt- portal der Wiener Landes-Hof- und Pflanzengasse, „Am Einhof“. [E] 10, 46, 47]

Nierenberggasse XI. Von Zim- meringer Hauptstraße 201 bis Endstraße. [E] 71]

Niedig, p. h. XVI. Erst an der Endlungengasse, dann der Nie- merungasse Gebiet der Wohnhaus- anlage „Zandstein“. Einmündend: Einselegasse, Vöhrmergasse und Ziegenburggasse. [E] 43, 48]

Nikolaigasse I. Beginn: als Sack- gasse, endet Grünangergasse 10/12. [E] 52, 53]

Nikolaigasse II. Führt von der Haltestelle Hiesinger-Platz zur Hiesinger Promenade. [E] 52, 53]

Nikolausgasse XII. Von Althofen- straße 2/7/29 bis zum Althofen- tor. [E] 52, 53, 158]

St. Nikolaus-Platz III. Bei Euf- gasse 3. [E] 1]

Nikolsdorfer Gasse V. Von Wiener Hauptstraße 96/98 bis Ziehlengasse 3/5. [E] 3, 3, 62, 65]

Nikoligasse XII. Von Gabel- gasse 60A bis Fiesinger Straße 30. [E] 58, 59, 60, 157, 51]

Nobellgasse IX. XIV. Pk. Nr. 1—7, 2—8 XII., sonst XV. Von Fiesinger Straße 18/20 bis Gürtelstraße 95/97. [E] 10, 49, 52]

Nobellgasse XVI. Von Ludo Fran- mann-Platz 4 bis Kirchhofweg 18. [E] 8, 46, 118]

Nobellgasse XXI. (Ragren.) Führt von der ehemaligen Zim- merungasse in die Weng- gasse, endet am Ragren. [E] 17, 25, 217, 317]

Nordbahnstraße XXI. (Floris- dorf.) Von Angererstraße 13 bis Nordbahnhamm. [E] 31, 117]

Nordbahnstraße XXI. Von Wun- derbartsdamm bis An der alten alten Donau. [E] 24, 25, 331]

Nordbahnstraße XXI. (Floris- dorf.) Von Schloßhofstraße 17 bis Angererstraße 18. [E] 17, 31]

Nordbahnstraße XXI. (Floris- dorf.) Beginn: An der Oberen alten Donau, Zugang Schloßhofstraße 19, endet An der Angererstraße 18. [E] 17, 31]

Nordbahnstraße II. Nordbahnstraße 1. [E] 5, 25, A, A, B, C, E, G, 2]

Nordbahnstraße II. Von Wun- derbartsdamm bis An der alten alten Donau. [E] 24, 25, 331]

Nordbahnstraße II. Von Wun- derbartsdamm bis An der alten alten Donau. [E] 24, 25, 331]

Nordbahnstraße II. Von Wun- derbartsdamm bis An der alten alten Donau. [E] 24, 25, 331]

Nordbahnstraße XX. Vom Wund- t in der Straßgasse, führt entlang der Nordbahn, bis zum Donau- stein. [E] 0, V]

Nordbergstraße IX. Von Althofen- platz 3 bis Friedenbühlengasse 11/13. [E] 17, 331]

Nordbergstraße XXI. Pk. von Nr. 76 u. 79. Auto. XXI., sonst XXI. (Florisdorf.) Von Schrad- berger-Gasse 23 bis Salsen- gasse. [E] 17, 331]

Nordbergstraße II. Von Campi- gasse 21 bis Nordwestbahnstraße 15/17. [E] 0, V, 3, 5]

Nordbergstraße II. (Grater.) Beginn: gegenüber Aufstellung- straße 39, führt entlang der Nord- front der Konimbe zum Trabrenn- platz und zur Meierei Kriau. [E] A, A, K]

Nordwestbahnstraße XX. Nord- westbahnstraße 2/4. [E] 3, 5, 0, V, A, B]

Nordwestbahnstraße (früher Nordwestbahnstraße) XXI. Beginn: Trager Straße 42, führt entlang der Bahn bis Nordwest- bahnhof. [E] 31, 331, 331, 331]

Nordwestbahnstraße II. von XX. Pk. Nr. 1—35 A, B, C, D, E, F, G, H, I, J, K, L, M, N, O, P, Q, R, S, T, U, V, W, X, Y, Z, 1, 2, 3, 4, 5, 6, 7, 8, 9, 10, 11, 12, 13, 14, 15, 16, 17, 18, 19, 20, 21, 22, 23, 24, 25, 26, 27, 28, 29, 30, 31, 32, 33, 34, 35, 36, 37, 38, 39, 40, 41, 42, 43, 44, 45, 46, 47, 48, 49, 50, 51, 52, 53, 54, 55, 56, 57, 58, 59, 60, 61, 62, 63, 64, 65, 66, 67, 68, 69, 70, 71, 72, 73, 74, 75, 76, 77, 78, 79, 80, 81, 82, 83, 84, 85, 86, 87, 88, 89, 90, 91, 92, 93, 94, 95, 96, 97, 98, 99, 100, 101, 102, 103, 104, 105, 106, 107, 108, 109, 110, 111, 112, 113, 114, 115, 116, 117, 118, 119, 120, 121, 122, 123, 124, 125, 126, 127, 128, 129, 130, 131, 132, 133, 134, 135, 136, 137, 138, 139, 140, 141, 142, 143, 144, 145, 146, 147, 148, 149, 150, 151, 152, 153, 154, 155, 156, 157, 158, 159, 160, 161, 162, 163, 164, 165, 166, 167, 168, 169, 170, 171, 172, 173, 174, 175, 176, 177, 178, 179, 180, 181, 182, 183, 184, 185, 186, 187, 188, 189, 190, 191, 192, 193, 194, 195, 196, 197, 198, 199, 200, 201, 202, 203, 204, 205, 206, 207, 208, 209, 210, 211, 212, 213, 214, 215, 216, 217, 218, 219, 220, 221, 222, 223, 224, 225, 226, 227, 228, 229, 230, 231, 232, 233, 234, 235, 236, 237, 238, 239, 240, 241, 242, 243, 244, 245, 246, 247, 248, 249, 250, 251, 252, 253, 254, 255, 256, 257, 258, 259, 260, 261, 262, 263, 264, 265, 266, 267, 268, 269, 270, 271, 272, 273, 274, 275, 276, 277, 278, 279, 280, 281, 282, 283, 284, 285, 286, 287, 288, 289, 290, 291, 292, 293, 294, 295, 296, 297, 298, 299, 300, 301, 302, 303, 304, 305, 306, 307, 308, 309, 310, 311, 312, 313, 314, 315, 316, 317, 318, 319, 320, 321, 322, 323, 324, 325, 326, 327, 328, 329, 330, 331, 332, 333, 334, 335, 336, 337, 338, 339, 340, 341, 342, 343, 344, 345, 346, 347, 348, 349, 350, 351, 352, 353, 354, 355, 356, 357, 358, 359, 360, 361, 362, 363, 364, 365, 366, 367, 368, 369, 370, 371, 372, 373, 374, 375, 376, 377, 378, 379, 380, 381, 382, 383, 384, 385, 386, 387, 388, 389, 390, 391, 392, 393, 394, 395, 396, 397, 398, 399, 400, 401, 402, 403, 404, 405, 406, 407, 408, 409, 410, 411, 412, 413, 414, 415, 416, 417, 418, 419, 420, 421, 422, 423, 424, 425, 426, 427, 428, 429, 430, 431, 432, 433, 434, 435, 436, 437, 438, 439, 440, 441, 442, 443, 444, 445, 446, 447, 448, 449, 450, 451, 452, 453, 454, 455, 456, 457, 458, 459, 460, 461, 462, 463, 464, 465, 466, 467, 468, 469, 470, 471, 472, 473, 474, 475, 476, 477, 478, 479, 480, 481, 482, 483, 484, 485, 486, 487, 488, 489, 490, 491, 492, 493, 494, 495, 496, 497, 498, 499, 500, 501, 502, 503, 504, 505, 506, 507, 508, 509, 510, 511, 512, 513, 514, 515, 516, 517, 518, 519, 520, 521, 522, 523, 524, 525, 526, 527, 528, 529, 530, 531, 532, 533, 534, 535, 536, 537, 538, 539, 540, 541, 542, 543, 544, 545, 546, 547, 548, 549, 550, 551, 552, 553, 554, 555, 556, 557, 558, 559, 560, 561, 562, 563, 564, 565, 566, 567, 568, 569, 570, 571, 572, 573, 574, 575, 576, 577, 578, 579, 580, 581, 582, 583, 584, 585, 586, 587, 588, 589, 590, 591, 592, 593, 594, 595, 596, 597, 598, 599, 600, 601, 602, 603, 604, 605, 606, 607, 608, 609, 610, 611, 612, 613, 614, 615, 616, 617, 618, 619, 620, 621, 622, 623, 624, 625, 626, 627, 628, 629, 630, 631, 632, 633, 634, 635, 636, 637, 638, 639, 640, 641, 642, 643, 644, 645, 646, 647, 648, 649, 650, 651, 652, 653, 654, 655, 656, 657, 658, 659, 660, 661, 662, 663, 664, 665, 666, 667, 668, 669, 670, 671, 672, 673, 674, 675, 676, 677, 678, 679, 680, 681, 682, 683, 684, 685, 686, 687, 688, 689, 690, 691, 692, 693, 694, 695, 696, 697, 698, 699, 700, 701, 702, 703, 704, 705, 706, 707, 708, 709, 710, 711, 712, 713, 714, 715, 716, 717, 718, 719, 720, 721, 722, 723, 724, 725, 726, 727, 728, 729, 730, 731, 732, 733, 734, 735, 736, 737, 738, 739, 740, 741, 742, 743, 744, 745, 746, 747, 748, 749, 750, 751, 752, 753, 754, 755, 756, 757, 758, 759, 760, 761, 762, 763, 764, 765, 766, 767, 768, 769, 770, 771, 772, 773, 774, 775, 776, 777, 778, 779, 780, 781, 782, 783, 784, 785, 786, 787, 788, 789, 790, 791, 792, 793, 794, 795, 796, 797, 798, 799, 800, 801, 802, 803, 804, 805, 806, 807, 808, 809, 810, 811, 812, 813, 814, 815, 816, 817, 818, 819, 820, 821, 822, 823, 824, 825, 826, 827, 828, 829, 830, 831, 832, 833, 834, 835, 836, 837, 838, 839, 840, 841, 842, 843, 844, 845, 846, 847, 848, 849, 850, 851, 852, 853, 854, 855, 856, 857, 858, 859, 860, 861, 862, 863, 864, 865, 866, 867, 868, 869, 870, 871, 872, 873, 874, 875, 876, 877, 878, 879, 880, 881, 882, 883, 884, 885, 886, 887, 888, 889, 890, 891, 892, 893, 894, 895, 896, 897, 898, 899, 900, 901, 902, 903, 904, 905, 906, 907, 908, 909, 910, 911, 912, 913, 914, 915, 916, 917, 918, 919, 920, 921, 922, 923, 924, 925, 926, 927, 928, 929, 930, 931, 932, 933, 934, 935, 936, 937, 938, 939, 940, 941, 942, 943, 944, 945, 946, 947, 948, 949, 950, 951, 952, 953, 954, 955, 956, 957, 958, 959, 960, 961, 962, 963, 964, 965, 966, 967, 968, 969, 970, 971, 972, 973, 974, 975, 976, 977, 978, 979, 980, 981, 982, 983, 984, 985, 986, 987, 988, 989, 990, 991, 992, 993, 994, 995, 996, 997, 998, 999, 1000]

Nordwestbahnstraße XX. Nord- westbahnstraße 2/4. [E] 3, 5, 0, V, A, B]

Nordwestbahnstraße (früher Nordwestbahnstraße) XXI. Beginn: Trager Straße 42, führt entlang der Bahn bis Nordwest- bahnhof. [E] 31, 331, 331, 331]

Nordwestbahnstraße II. von XX. Pk. Nr. 1—35 A, B, C, D, E, F, G, H, I, J, K, L, M, N, O, P, Q, R, S, T, U, V, W, X, Y, Z, 1, 2, 3, 4, 5, 6, 7, 8, 9, 10, 11, 12, 13, 14, 15, 16, 17, 18, 19, 20, 21, 22, 23, 24, 25, 26, 27, 28, 29, 30, 31, 32, 33, 34, 35, 36, 37, 38, 39, 40, 41, 42, 43, 44, 45, 46, 47, 48, 49, 50, 51, 52, 53, 54, 55, 56, 57, 58, 59, 60, 61, 62, 63, 64, 65, 66, 67, 68, 69, 70, 71, 72, 73, 74, 75, 76, 77, 78, 79, 80, 81, 82, 83, 84, 85, 86, 87, 88, 89, 90, 91, 92, 93, 94, 95, 96, 97, 98, 99, 100, 101, 102, 103, 104, 105, 106, 107, 108, 109, 110, 111, 112, 113, 114, 115, 116, 117, 118, 119, 120, 121, 122, 123, 124, 125, 126, 127, 128, 129, 130, 131, 132, 133, 134, 135, 136, 137, 138, 139, 140, 141, 142, 143, 144, 145, 146, 147, 148, 149, 150, 151, 152, 153, 154, 155, 156, 157, 158, 159, 160, 161, 162, 163, 164, 165, 166, 167, 168, 169, 170, 171, 172, 173, 174, 175, 176, 177, 178, 179, 180, 181, 182, 183, 184, 185, 186, 187, 188, 189, 190, 191, 192, 193, 194, 195, 196, 197, 198, 199, 200, 201, 202, 203, 204, 205, 206, 207, 208, 209, 210, 211, 212, 213, 214, 215, 216, 217, 218, 219, 220, 221, 222, 223, 224, 225, 226, 227, 228, 229, 230, 231, 232, 233, 234, 235, 236, 237, 238, 239, 240, 241, 242, 243, 244, 245, 246, 247, 248, 249, 250, 251, 252, 253, 254, 255, 256, 257, 258, 259, 260, 261, 262, 263, 264, 265, 266, 267, 268, 269, 270, 271, 272, 273, 274, 275, 276, 277, 278, 279, 280, 281, 282, 283, 284, 285, 286, 287, 288, 289, 290, 291, 292, 293, 294, 295, 296, 297, 298, 299, 300, 301, 302, 303, 304, 305, 306, 307, 308, 309, 310, 311, 312, 313, 314, 315, 316, 317, 318, 319, 320, 321, 322, 323, 324, 325, 326, 327, 328, 329, 330, 331, 332, 333, 334, 335, 336, 337, 338, 339, 340, 341, 342, 343, 344, 345, 346, 347, 348, 349, 350, 351, 352, 353, 354, 355, 356, 357, 358, 359, 360, 361, 362, 363, 364, 365, 366, 367, 368, 369, 370, 371, 372, 373, 374, 375, 376, 377, 378, 379, 380, 381, 382, 383, 384, 385, 386, 387, 388, 389, 390, 391, 392, 393, 394, 395, 396, 397, 398, 399, 400, 401, 402, 403, 404, 405, 406, 407, 408, 409, 410, 411, 412, 413, 414, 415, 416, 417, 418, 419, 420, 421, 422, 423, 424, 425, 426, 427, 428, 429, 430, 431, 432, 433, 434, 435, 436, 437, 438, 439, 440, 441, 442, 443, 444, 445, 446, 447, 448, 449, 450, 451, 452, 453, 454, 455, 456, 457, 458, 459, 460, 461, 462, 463, 464, 465, 466, 467, 468, 469, 470, 471, 472, 473, 474, 475, 476, 477, 478, 479, 480, 481, 482, 483, 484, 485, 486, 487, 488, 489, 490, 491, 492, 493, 494, 495, 496, 497, 498, 499, 500, 501, 502, 503, 504, 505, 506, 507, 508, 509, 510, 511, 512, 513, 514, 515, 516, 517, 518, 519, 520, 521, 522, 523, 524, 525, 526,

bergergasse 45 längst des Wien-
flusses zur Nikolaibrücke.
[E 52 Stb]

Bromenadegasse XVII. Von Bernsdorfer Straße nach Str. 71 bis am Fuß des Heuberges. ([E 4])

Bromenadeweg XIII. Von Rainiger Straße 51 bis Rainiger Straße 119. ([E 39, 60])

Bronnengasse XII. Von Geyerdorfer Straße 138/140 bis Bersindorfer Bahn. ([E 62])

Broßl Berger-Platz XII. Bei Reichthum und Hühnergasse. ([E 1, 63])

Bruchhofgasse VI. Von Sime-Weg 36/38 bis Magdenbergstraße 19. ([E 3, 14, 157])

Buchsdorfstraße X. Von Wüdersberggasse 33 bis Reumannstraße 2. ([E 6, 67, Auto])

Buchsbauwplatz X. Bei Buchsbauwallee 39. Begrenzt durch: Schmiedegasse, Buchhofgasse und Hühnergasse. ([E 6, 67])

Büllingengasse XIII. Beginn: Passafischstraße, endet Rainiger Straße 123. ([E 39, 60])

Bußengasse XXI. (Hörtsdorf.) Von Heßlerstraße 1 bis Schmaiergasse und Prager Straße. ([E 32, 331])

Bußverlarmgasse IX. Von Hübendorfer Straße 57/59 bis Währinger Gürtel I 10/12. ([E 6, 67])

Büschingasse XXI. (Gr.-Feldersdorf.) Nüher von der Wölff Hühnerhofgasse nach Süden zur Fichtengasse. ([E 32, 331])

Büschergasse XIX. Von Büschstraße 62/64 bis Büßlinger Hauptstraße 73a. ([E 6, 33, 39])

A.

Aabenstraße XXI/1. (Hirschthaler.) Von Hirschthaler Straße 105 bis Gemeinderengasse. ([E 25, 217, 317])

Aaeringgasse X. Von Rothengasse bis Trieler Straße 67. ([E 65, 165])

Aaerplatz X. Zwischen Kraus Schuß-Gasse, Spinnerei am Kreuz und Braunspergasse. ([E 65, 165])

Quellenplatz X. Zwischen Katernburger Str. 48 u. von Quellenstraße. ([E 66, 6, 67])

Quellenstraße X. Beginn beim sogenannten Unt. Geierack im 11. Bezirk, endet Trieler Straße 71. ([E 6, 7, 15, 65, 67])

Quergasse XIII. Von Hühnerhofgasse 203 bis Wänging-Geh-Weg 9. ([E 49, 52, 58])

Querickeplatz XXI. Bei Schußgasse 9. Einmündend: Rednergasse und Bildgasse. ([E 32, 131, 132, 331])

Quertstraße II. Von Freudenauer Gassenplatz bis Zechenbühlstraße. ([E 11, 80])

Querweg XII. (Ziehlung Gartenfreunde.) Beginn: Heilshofenweg, endet Erdhagenweg. ([E 62])

R.

Raaberbahnstraße X. Von Sonnenberggasse 22 bis Rauenberger Straße 35. ([E O, 66, 67])

Raasdorfer Straße XXI/1. (Wippen.) Beginn: Groß-Engersdorfer Straße 35, endet gegen Raasdorf. ([E 217, 317])

Rabengasse III. Von Hainburger Straße 63/74 bis Landthor Hauptstraße 139. ([E F, J])

Rabenplatz I. Von Rotenturmstraße 23 bis Köhlmeierstraße 3.

Radebasse IV. Von Alois Straßengasse 9 bis Wiener Straße 66/68. ([E 14, 16, 6, 67, 118])

Radelmannergasse XIX/1. Von Büßlinger Hauptstraße 52/54 bis Seilgängerstraße 33/35. ([E 6, 67, 118])

Radebühlplatz III. Beginn: Obere Brunnstraße 10. Einmündend: Böwengasse und Radebühlstraße. ([E E, H, L, M])

Radebühlstraße III. Beginn: Radebühlstraße, endet Dampfheißstraße 16 bei Franzensbrücke. ([E 62, E, H, L, M])

Raderingstraße II. (Grater.) Beginn: Oberstraße, endet Senggasse, schneidet Senggasse 3, endet Gensgasse 13. ([E B, Bk, 16, 24, 25])

Rädelnergasse XVII. Von Gerthstraße bis Vogelsteinweg 7. ([E 1, 46])

Raefelgasse XX. Von Wollentstraße 33/35 bis Reisinger Straße 44/46. ([E 3, 5, 15, 331])

Raefelsberggasse XVII/1. Beginn: Glangingasse 41, endet im Feld. ([E 41])

Rahlgasse VI. Von Gumpendorfer Straße 4 bis Mariabühlstraße 1. ([E 2, G, H, L, M, 52, 58, 59, 157])

Raimannstraße XIII. Beginn: Hühnerhofgasse, führt als Doppelstraße vom Hauptportal der Wieden zum Sandreißer- und Hühnerhof. ([E 47])

Raimundgasse II/1. Von Walzengasse 8/8 bis Schiffsmastgasse 13/15. ([E C, N, Nk])

Rainergasse IV. u. V. Pf. 91. 35-39 und 32-36 V. (samt IV.) Von Passantenstraße 44/45 bis Reichshühnergasse 28. ([E 13, 62, 65, 66, 67])

Rakelengasse II. (Ziehlung, Großer Säulenbauwerk.) Wagamer (Str.) Beginn: am Stamm, endet Regenergasse. ([E 11, 16, 24, 25])

Rampengasse XIX/1. Von Heiligenhofgasse 55 bis Heiligenhofgasse 59/21. ([E D, 34])

Rampersdorfergasse V. Von Büßlinger Hauptstraße 128/130 bis Rechte Wänging 103/105. ([E 3, 61, 62, 63, 65])

Ramlogasse X. Von Theodor Stadel-Weg bis Hühnerhofstraße. ([E 6, 67])

Ranharlingergasse X. Von Antonstr. 10/17, schneidet Quellensstraße 10/17, endet im unverbundenen Teil der Büßlinger Straße. ([E 6, 67])

Ranhsstraße X. (Ziehlung.) Am Rauenberg. An der Raar Straße. ([E 67])

Ranhsstraße XVII. u. XVIII. u. gerader Arm XVII. gerader Arm XVIII. Von Jägerstraße 18/20 bis Blumenallee 1. ([E H, H, V, 8, 43])

Rangerbühlhof III. Zwischen Einmündungsgasse und Heßnergasse. Zufahrt bei Ruppertgasse 18. ([E 52, 58])

Ranhsstraße XVII. Von Gumpendorfer Straße 65 bis Montfortstraße 51. ([E 1, 46])

Ranzenhofgasse XIII. (Ziehlung, Sackermühl.) Von Reisingergasse heimliche bis Camillians. 18/20. ([E 62])

Rappachgasse XI/1. Von Wallerumpbusch der Hühner bis Heßlerstraße. Zugang durch Kraufgasse. ([E 71])

Rappgasse XXI/1. (Hörtsdorf.) Von Prager Straße 68/70 bis Kottentstraße 1. ([E 32, 331])

Rathgasse XIII/1. Von Wauvoisstraße 219/221 bis gegenüber Wänging Geh-Weg 27. ([E 52, 58])

Ratunhofgasse III. Von Rautenbühlstraße bis Landthor Hauptstraße 49. ([E 4, H, L, M, 80, F, J])

Rathausplatz. (früher Dr. Karl Rieger-Platz) I. Platz zwischen Rathaus, Parlament, Ring des 12. November und Unterstadt. Beginn: Heßlerstraße 1 und endet: Heßlergasse 2.

Rathausstraße I. Von Dohlfingergasse 10 bis Unterstadtstraße 79.

Rathstraße XIII/1. Von Wänging bis Heßlerhof am Walde 62. ([E 41, Auto])

Ratmannsdorfstraße XIII/1. Von Jagdhofgasse 22/24 bis Heßlerhofgasse 22. ([E 39, 60])

Rattingergasse XVI. Von Meißlinger Hauptstraße 66 bis Schenkenstraße 25. ([E 8, 61, 63, 118])

Rauchhahnergasse XIII. Von Wollentstraße 45 bis Rechte Wänging 274/276. ([E 8, 157])

Rauchgasse XII/1. Von Wiedersberggasse 30 bis Meißlinger Hauptstraße 43/45. ([E 8, 61])

Rauhenfeninggasse I. Von Wühburggasse 4/6 bis Himmelpfortgasse 57. ([Auto])

Rauschstraße II. u. XX. Pf. XX. Von Wallentstraße 58 bis Nordmetzahnstraße 35a. ([E 3, 5, O, V, 15])

Rautenkranzgasse XI/1. (Hörtsdorf.) Von Heßlerstraße bis Heßlerhof. ([E 17, 331])

Rautenfronchegasse XI. Von Simmeringer Hauptstraße 48/50 bis am Kanal, Konstr. Str. 527. ([E 6, 71])

Radelnstraße XI. Vom Ostbahn-Doppeltrakt über die Simmeringer Gasse bis Landung. VI. Zugang von der Kraufgasse. ([E 71])

Rastlergasse X. Beginn: Rauenbergstraße, endet Trieler Straße. Südlich des Hühnerhofes der Wasserleitung. ([E 6, 67])

Rebhanggasse XX. Von Deschendorfer Straße 108 bis Zechenstraße 91/89. ([E O, V])

Rebberggasse X. Von Antonstr. 13 bis Rauenberger Straße 35. ([E 66, 67])

Reberggasse V. Von Zechenbühlstraße 54/56 bis Rechte Wänging 107. ([E 3, 13, 61, 63])

Rechenbachergasse XVI. u. XVII. Pf. XVII. Von Ostbanger Straße 174/176 bis Gernsaler Straße 147. ([E C, H, J, 43, 46])

Regierungsgasse I. Von Wollentstraße 9 bis Minoritenstraße 7. ([Auto])

Regullerengasse II/1. (Großer Säulenbauwerk.) Heßlerhofgasse. Von Heßlerhofgasse 51 bis Heßlerhofgasse 24. ([E 24, 25])

Rehgasse XXI/1. (Ziehlung, Fruchtbaum.) Von Zechenbühl Hauptstraße bis Heßlerhofgasse. ([E 24, 25, 331])

Rehbachweg XXI. (Ragran.) Beginn: beim nach unten an den unteren Weg unmittelbar bei Heßlerhof Straße, endet Heßlerhofgasse. ([E 16, 25])

Reichenbachgasse X. Von Heßlerhofgasse 93 bis Heßlerhofgasse 93. ([E 66])

Reichgasse XIII. Von Heßlerhofgasse 48/50 bis Hummelgasse 50. ([E 59, 60])

Reichsplatzgasse XIV. Pf. XV. Von Zechenbühl Straße 98/100 bis Zechenbühlstraße. ([E L, M, 52, 58, 59, 157])

Reichsstraße I. Von Schermerlingplatz 5 bis Unterstadtstraße 1. ([E, Auto])

Reilgasse XIII/1. Von Speisinger Straße 9/11 bis Heßlerhofgasse. ([E 39, 40])

Reinberggasse XIV. Pf. XV. Von Zechenbühl Straße 50/52 bis Mariabühl Straße 193/195. ([E L, M, 52, 58, 59, 118, 157])

Reinbergstraße XVI. Pf. Nr. 1. u. 2-20 XVI., samt XVII. u. 21. Schattstraße 50/52 bis Drahlgasse. ([E 39, 60])

Reiningerweg XIII. (Am Weissbach.) Von Heßlerhof bis Wöhringergasse. ([E 49])

Reinstraße XIII. Von Sime-Weg 40/42 bis Hühnerhofgasse 115a. ([E 10, M, 49, 52])

Reinprechtsdorfer Straße V. Von Heßlerhofgasse 158 bis Rechte Wänging 13. ([E 6, 7, 15, 63, 61, 62, 65, 118])

Reischhofstraße I. Von Wippenplatz 1 bis Schallengasse 4.

Reisingergasse XIII. Von Wöhburggasse 196 bis Heßlerhofgasse 19. ([E 11, 71, 73])

Reisenbergweg. Oberer XIX/1. Von Coblenzergasse 33 bis auf dem Coblenz. ([E 38, 39])

Reisenbergweg. Unterer XIX/1. Von Coblenzergasse 33 bis in den Wänging. ([E 38, 39])

Reisgasse XXI/1. (Gr.-Feldersdorf.) Beginn: gegenüber Büßlinger Hauptstraße 196 bis Heßlerhofgasse 19. ([E 331])

Reisingergasse X. Beginn im unverbundenen Teil der Sonnenberggasse, endet Gumpendorfer Straße 67. ([E 67])

Reisnerstraße III. Von am Heumarkt 3/5 bis Rammweg 27. ([E 2, G, H, 71])

Reisergasse XX. (Wippen.) Von Wippenstraße 121 bis Geyerdorfer Straße 23. ([E 217, 317])

Reislinggasse XIX/1. Von Steinberggasse 4/6 bis Büßlinger Hauptstraße 57. ([E 66, 67])

Reithofenplatz XIV. u. XV. Pf. XV. Bei Märktstraße 31. Begrenzt durch: Wöhringergasse, Wöhringergasse und Lammengasse. ([E 49])

Reithofengasse I. Von Jochstraße bis Michaelerplatz. ([Auto])

Reisenpennunggasse XVI. Pf. XIII. Beginn: Baumgartner Gasse, führt entlang der Scharfengasse, am Ende: Wöhringergasse und Heßlerhofgasse. ([E 47, 49])

Reisenbachstraße II. Von Obere Sonnenberggasse 4/41 bis Obere Sonnenberggasse 22. ([E N, Nk, 31, Auto])

Polenial-Gaßberg XIII/1. (Ziehung.) Zugang von Polenialgaße. (E 52)

Polenialweg XIII/a. Von Südbühlstraße über den alten Landes-Hof und die Pflegerlei zum Eichenhof, bis Polenialgaße 33. (E 47, 52)

Polenialweg XVII. (Ziehung Waldschloß.) Beginnt links Burgers Gasse, endet als Zadenigaße. (E 43)

Polenialgaße XXI/1. (Ziehung Schornsteinfabrik) Von der Zadenigaße zur Schuttermeise. (E 32, 132)

Polenialgaße XV. Von Mariasbühlstraße 152/154 bis Zudenigaße. (E 1, 52, 58, 59)

Polenial-Gaße IX/1. Von Lärchenstraße 24 bis Zudenigaße. (E 61, 62)

Polenauer Straße (früher Elisabeth-Promenade) IX/1. Von Maria Theresienstraße 21 bis Alfelderstraße 32. (E 3, C, D, N, No. 3, 5, 15, Stb. 11, 12, 13, 14, 15, 16, 17, 18, 19, 20, 21, 22, 23, 24, 25, 26, 27, 28, 29, 30, 31, 32, 33, 34, 35, 36, 37, 38, 39, 40, 41, 42, 43, 44, 45, 46, 47, 48, 49, 50, 51, 52, 53, 54, 55, 56, 57, 58, 59, 60, 61, 62, 63, 64, 65, 66, 67, 68, 69, 70, 71, 72, 73, 74, 75, 76, 77, 78, 79, 80, 81, 82, 83, 84, 85, 86, 87, 88, 89, 90, 91, 92, 93, 94, 95, 96, 97, 98, 99, 100, 101, 102, 103, 104, 105, 106, 107, 108, 109, 110, 111, 112, 113, 114, 115, 116, 117, 118, 119, 120, 121, 122, 123, 124, 125, 126, 127, 128, 129, 130, 131, 132, 133, 134, 135, 136, 137, 138, 139, 140, 141, 142, 143, 144, 145, 146, 147, 148, 149, 150, 151, 152, 153, 154, 155, 156, 157, 158, 159, 160, 161, 162, 163, 164, 165, 166, 167, 168, 169, 170, 171, 172, 173, 174, 175, 176, 177, 178, 179, 180, 181, 182, 183, 184, 185, 186, 187, 188, 189, 190, 191, 192, 193, 194, 195, 196, 197, 198, 199, 200, 201, 202, 203, 204, 205, 206, 207, 208, 209, 210, 211, 212, 213, 214, 215, 216, 217, 218, 219, 220, 221, 222, 223, 224, 225, 226, 227, 228, 229, 230, 231, 232, 233, 234, 235, 236, 237, 238, 239, 240, 241, 242, 243, 244, 245, 246, 247, 248, 249, 250, 251, 252, 253, 254, 255, 256, 257, 258, 259, 260, 261, 262, 263, 264, 265, 266, 267, 268, 269, 270, 271, 272, 273, 274, 275, 276, 277, 278, 279, 280, 281, 282, 283, 284, 285, 286, 287, 288, 289, 290, 291, 292, 293, 294, 295, 296, 297, 298, 299, 300, 301, 302, 303, 304, 305, 306, 307, 308, 309, 310, 311, 312, 313, 314, 315, 316, 317, 318, 319, 320, 321, 322, 323, 324, 325, 326, 327, 328, 329, 330, 331, 332, 333, 334, 335, 336, 337, 338, 339, 340, 341, 342, 343, 344, 345, 346, 347, 348, 349, 350, 351, 352, 353, 354, 355, 356, 357, 358, 359, 360, 361, 362, 363, 364, 365, 366, 367, 368, 369, 370, 371, 372, 373, 374, 375, 376, 377, 378, 379, 380, 381, 382, 383, 384, 385, 386, 387, 388, 389, 390, 391, 392, 393, 394, 395, 396, 397, 398, 399, 400, 401, 402, 403, 404, 405, 406, 407, 408, 409, 410, 411, 412, 413, 414, 415, 416, 417, 418, 419, 420, 421, 422, 423, 424, 425, 426, 427, 428, 429, 430, 431, 432, 433, 434, 435, 436, 437, 438, 439, 440, 441, 442, 443, 444, 445, 446, 447, 448, 449, 450, 451, 452, 453, 454, 455, 456, 457, 458, 459, 460, 461, 462, 463, 464, 465, 466, 467, 468, 469, 470, 471, 472, 473, 474, 475, 476, 477, 478, 479, 480, 481, 482, 483, 484, 485, 486, 487, 488, 489, 490, 491, 492, 493, 494, 495, 496, 497, 498, 499, 500, 501, 502, 503, 504, 505, 506, 507, 508, 509, 510, 511, 512, 513, 514, 515, 516, 517, 518, 519, 520, 521, 522, 523, 524, 525, 526, 527, 528, 529, 530, 531, 532, 533, 534, 535, 536, 537, 538, 539, 540, 541, 542, 543, 544, 545, 546, 547, 548, 549, 550, 551, 552, 553, 554, 555, 556, 557, 558, 559, 560, 561, 562, 563, 564, 565, 566, 567, 568, 569, 570, 571, 572, 573, 574, 575, 576, 577, 578, 579, 580, 581, 582, 583, 584, 585, 586, 587, 588, 589, 590, 591, 592, 593, 594, 595, 596, 597, 598, 599, 600, 601, 602, 603, 604, 605, 606, 607, 608, 609, 610, 611, 612, 613, 614, 615, 616, 617, 618, 619, 620, 621, 622, 623, 624, 625, 626, 627, 628, 629, 630, 631, 632, 633, 634, 635, 636, 637, 638, 639, 640, 641, 642, 643, 644, 645, 646, 647, 648, 649, 650, 651, 652, 653, 654, 655, 656, 657, 658, 659, 660, 661, 662, 663, 664, 665, 666, 667, 668, 669, 670, 671, 672, 673, 674, 675, 676, 677, 678, 679, 680, 681, 682, 683, 684, 685, 686, 687, 688, 689, 690, 691, 692, 693, 694, 695, 696, 697, 698, 699, 700, 701, 702, 703, 704, 705, 706, 707, 708, 709, 710, 711, 712, 713, 714, 715, 716, 717, 718, 719, 720, 721, 722, 723, 724, 725, 726, 727, 728, 729, 730, 731, 732, 733, 734, 735, 736, 737, 738, 739, 740, 741, 742, 743, 744, 745, 746, 747, 748, 749, 750, 751, 752, 753, 754, 755, 756, 757, 758, 759, 760, 761, 762, 763, 764, 765, 766, 767, 768, 769, 770, 771, 772, 773, 774, 775, 776, 777, 77

Schautagasse X. (Siedlungsgebiet Süd-Ost) nördlich dem Raar Mühl. Von Oppenheimgasse bis Kolischgasse. [E 67]

Scheldelkaplag XII $\frac{1}{2}$. Bei Scheldelbrücke. Einmündend: Brückenhofstraße, Dreifach- und Friedhofgasse. [E 62, 4, 61]

Scheldellstraße XXII $\frac{1}{2}$. (Florsdorf.) Von Am der oberen Alten Donau 51 bis Bismarckplatz 13 und Donauufer Straße 2. [E 17, 331]

Schergasse XIX $\frac{1}{2}$. Von Gumpertsumme 59/60 bis Döhlinger Hauptstraße 11/13. [E G₂, 38, 39]

Scheibenbergstraße XVII. u. XVIII. Pb. Nr. 1—35 u. 2—22 XVIII $\frac{1}{2}$, [sonst XVIII.] Beginnt bei Gerthshofer Reichsstraße, Ende Autobahngasse. (Scheidet Balthargasse unter der Dürmannbrücke, endet Vöhlendorfer Straße 1 und Gerthshofer Str. 147. [E E₂, 9, 41]

Scheibengasse XIX $\frac{1}{2}$. Von Rauhgasse 23 bis Silbergasse 58/60. [E G₂, 34]

Am der **Scheibengasse** XVI $\frac{1}{2}$. Von Gollighinstraße 68 bis Liebertstraße 17. [E J, 10, 46]

Scheldstraße XVIII $\frac{1}{2}$. Von Gerthshofer Straße 33 bis Am Lärchen. [E E₂, 9, 41]

Scheimpflogasse XVIII $\frac{1}{2}$. Beginnt nördlich Gerthshofer Straße 33, endet Glanggasse 70. [E 40, 41]

Scheiningasse IV. Von Argentinierstraße 62/62A bis Weichsmann. [E D, O, 4, 13, 18G, 66, 67, 118]

Scheingasse XVI. u. XVII. Pb. Nr. 1—3, 2—6 XVII., sonst XVI $\frac{1}{2}$. Von Hermsfelder Viertel 9/11 bis Gütergasse 1. [E C, J, 8, 118]

Scheingasse I. Von Weinburggasse 26/28 bis Schwarzenbergstraße 3. [E 71]

Schemmerstraße XI $\frac{1}{2}$. Beginnt nördlich der Eisenbahnlinie Wien—Wienp., schneidet Felsenleitenengasse, endet im Feld. [E 71]

Schenndorfstraße XXI. (Florsdorf.) Von Leopoldauer Straße 2 bis nächst Seebadweg. [E 17, 32, 117]

Schenkenstraße I. Von Zankgasse 2/4 bis Rönnestraße 12. [E 47, 49]

Scherfberggasse XVIII $\frac{1}{2}$. Von Gerthshofer Straße 70 bis Rimplergasse. [E E₂, 9, 41]

Scherweg XIII. (Siedlungsgebiet Florsberg.) Von Heinrich Collins-Straße zum Unterdorfersberg—Wald führend. [E 47, 49]

Scherzgergasse XI $\frac{1}{2}$. Von Dorfstraße 29/31 bis Kraußgasse 25. [E 71]

Scherzgergasse II $\frac{1}{2}$. Von Leffingergasse 1 bis Nordwestbahnstraße 3. [E O, V, 3, 5]

Scheuergasse (früher Goeßgasse) X. Von Zankgasse 3 bis Gubrunnstraße 114. [E O, 6, 66, 67]

Scheunhofstraße XXII $\frac{1}{2}$. (Groß-Siedlerdorf.) Von Schöpfungsgasse 1 bis Strebersdorfstraße 1. [E 132, 331]

Schöngasse XXII $\frac{1}{2}$. (Siedlerdorf.) Beginnt Brager Straße 203, führt südlich, endet am 12. November Ring. [E 132, 332]

Schidgasse XXI $\frac{1}{2}$. (Stadlau.) Beginnt Stadlauener Straße (Am Bahnhof 3), schneidet Hauptstr. 6, endet beim Friedhof. [E 16, 25]

Schidgasse XXI $\frac{1}{2}$. (Vor-Jobbersdorf.) Von Eingang Schidgasse in Fabrik bis Siemensstraße (unten). [E 331]

Schidellstraße II. Zugang von Kapellenaustraße 44 u. 46, endet am Jägergarten. [E 24, 25]

Schidellstraße XXI. Pb. II $\frac{1}{2}$. Von der Florsdorfer Brück-Straße. [E 24, 25, 331]

Schidellstraße XXI $\frac{1}{2}$. (Siedlung Bruchhausen.) Beginnt Rehgasse, endet Zwaldengasse. [E 24, 25, 331]

Schidellstraße XXI $\frac{1}{2}$. Von Oberer Donauufer Straße 55/57 bis Im Werder 10 und Leopoldstraße 22. [E C, N, K, 31, 331]

Schidmühlen II $\frac{1}{2}$. (Brater.) Unterhalb der Stadlauener Brücke, zwischen Kaiserhof, Am Spitz und Hofener Aufschichtstraße. [E 11, 80]

Schidmühlengasse II $\frac{1}{2}$. Von Am Kaiserföhndamm bis Gölteshofgasse 4. [E 24, 25]

Schidmühlengasse II $\frac{1}{2}$. (Siedlung Gölteshof.) Von Schidmühlengasse bis Schüttaustraße. [E 24, 25]

Schidmühlengasse IV. Von Margaretenstraße 44 bis Rechte Wienersiedlung 44. [E 59, 61, 62]

Schidmühlengasse V. Von Margaretenstraße 1. Nächst Öpferung 11. Einmündend: Goeßgasse, Gauer-Manngasse, Marktargasse, Elftaschstraße und Nibelungengasse. [E 59, 61, 62]

Schidmühlengasse VI. (Florsdorf.) Von Jobbersdorf Straße 104 bis Bräuner Straße 22, 331. [E 59, 61, 62]

Schidmühlengasse VII. Von Gollighinstraße 24 bis Mangasse. [E 59, 60, 62]

Schidmühlengasse VIII. Von Baumsiedlung 44 bis Sandstraße Hauptstraße 159/161. [E F, 118]

Schidmühlengasse IX. (Florsdorf.) Projektiert als Parallelgasse zur Zankgasse von Pitagagasse zur Weinergasse. [E 331]

Schidmühlengasse X. (Siedlungsgebiet Florsberg.) Beginn Florsberg oberhalb Amrisbachstraße, endet Gollighinstraße, nördlich Baumgartner Friedhof. [E M, 10, 47, 49]

Schidmühlengasse XI. (Siedlungsgebiet Florsberg.) Beginn Florsberg oberhalb Amrisbachstraße, endet Gollighinstraße, nördlich Baumgartner Friedhof. [E M, 10, 47, 49]

Schidmühlengasse XII. (Siedlungsgebiet Florsberg.) Beginn Florsberg oberhalb Amrisbachstraße, endet Gollighinstraße, nördlich Baumgartner Friedhof. [E M, 10, 47, 49]

Schidmühlengasse XIII. (Siedlungsgebiet Florsberg.) Beginn Florsberg oberhalb Amrisbachstraße, endet Gollighinstraße, nördlich Baumgartner Friedhof. [E M, 10, 47, 49]

Schidmühlengasse XIV. (Siedlungsgebiet Florsberg.) Beginn Florsberg oberhalb Amrisbachstraße, endet Gollighinstraße, nördlich Baumgartner Friedhof. [E M, 10, 47, 49]

Schidmühlengasse XV. (Siedlungsgebiet Florsberg.) Beginn Florsberg oberhalb Amrisbachstraße, endet Gollighinstraße, nördlich Baumgartner Friedhof. [E M, 10, 47, 49]

Schidmühlengasse XVI. (Siedlungsgebiet Florsberg.) Beginn Florsberg oberhalb Amrisbachstraße, endet Gollighinstraße, nördlich Baumgartner Friedhof. [E M, 10, 47, 49]

Schidmühlengasse XVII. (Siedlungsgebiet Florsberg.) Beginn Florsberg oberhalb Amrisbachstraße, endet Gollighinstraße, nördlich Baumgartner Friedhof. [E M, 10, 47, 49]

Schidmühlengasse XVIII. (Siedlungsgebiet Florsberg.) Beginn Florsberg oberhalb Amrisbachstraße, endet Gollighinstraße, nördlich Baumgartner Friedhof. [E M, 10, 47, 49]

Schidmühlengasse XIX. (Siedlungsgebiet Florsberg.) Beginn Florsberg oberhalb Amrisbachstraße, endet Gollighinstraße, nördlich Baumgartner Friedhof. [E M, 10, 47, 49]

Schidmühlengasse XX. (Siedlungsgebiet Florsberg.) Beginn Florsberg oberhalb Amrisbachstraße, endet Gollighinstraße, nördlich Baumgartner Friedhof. [E M, 10, 47, 49]

Schidmühlengasse XXI. Beginn Vaarstraße, schneidet Favoritenstr. 181, endet Klauenburger Straße. [E 67]

Schidmühlengasse XXII. (Florsdorf.) Beginn Florsberg oberhalb Amrisbachstraße, endet Gollighinstraße, nördlich Baumgartner Friedhof. [E 67]

Schidmühlengasse XXIII. (Florsdorf.) Beginn Florsberg oberhalb Amrisbachstraße, endet Gollighinstraße, nördlich Baumgartner Friedhof. [E 67]

Schidmühlengasse XXIV. (Florsdorf.) Beginn Florsberg oberhalb Amrisbachstraße, endet Gollighinstraße, nördlich Baumgartner Friedhof. [E 67]

Schidmühlengasse XXV. (Florsdorf.) Beginn Florsberg oberhalb Amrisbachstraße, endet Gollighinstraße, nördlich Baumgartner Friedhof. [E 67]

Schidmühlengasse XXVI. (Florsdorf.) Beginn Florsberg oberhalb Amrisbachstraße, endet Gollighinstraße, nördlich Baumgartner Friedhof. [E 67]

Schidmühlengasse XXVII. (Florsdorf.) Beginn Florsberg oberhalb Amrisbachstraße, endet Gollighinstraße, nördlich Baumgartner Friedhof. [E 67]

Schidmühlengasse XXVIII. (Florsdorf.) Beginn Florsberg oberhalb Amrisbachstraße, endet Gollighinstraße, nördlich Baumgartner Friedhof. [E 67]

Schidmühlengasse XXIX. (Florsdorf.) Beginn Florsberg oberhalb Amrisbachstraße, endet Gollighinstraße, nördlich Baumgartner Friedhof. [E 67]

Schidmühlengasse XXX. (Florsdorf.) Beginn Florsberg oberhalb Amrisbachstraße, endet Gollighinstraße, nördlich Baumgartner Friedhof. [E 67]

Schidmühlengasse XXXI. (Florsdorf.) Beginn Florsberg oberhalb Amrisbachstraße, endet Gollighinstraße, nördlich Baumgartner Friedhof. [E 67]

Schidmühlengasse XXXII. (Florsdorf.) Beginn Florsberg oberhalb Amrisbachstraße, endet Gollighinstraße, nördlich Baumgartner Friedhof. [E 67]

Schidmühlengasse XXXIII. (Florsdorf.) Beginn Florsberg oberhalb Amrisbachstraße, endet Gollighinstraße, nördlich Baumgartner Friedhof. [E 67]

Schidmühlengasse XXXIV. (Florsdorf.) Beginn Florsberg oberhalb Amrisbachstraße, endet Gollighinstraße, nördlich Baumgartner Friedhof. [E 67]

Schidmühlengasse XXXV. (Florsdorf.) Beginn Florsberg oberhalb Amrisbachstraße, endet Gollighinstraße, nördlich Baumgartner Friedhof. [E 67]

Schidmühlengasse XXXVI. (Florsdorf.) Beginn Florsberg oberhalb Amrisbachstraße, endet Gollighinstraße, nördlich Baumgartner Friedhof. [E 67]

Schidmühlengasse XXXVII. (Florsdorf.) Beginn Florsberg oberhalb Amrisbachstraße, endet Gollighinstraße, nördlich Baumgartner Friedhof. [E 67]

Schidmühlengasse XXXVIII. (Florsdorf.) Beginn Florsberg oberhalb Amrisbachstraße, endet Gollighinstraße, nördlich Baumgartner Friedhof. [E 67]

Schidmühlengasse XXXIX. (Florsdorf.) Beginn Florsberg oberhalb Amrisbachstraße, endet Gollighinstraße, nördlich Baumgartner Friedhof. [E 67]

Schidmühlengasse XL. (Florsdorf.) Beginn Florsberg oberhalb Amrisbachstraße, endet Gollighinstraße, nördlich Baumgartner Friedhof. [E 67]

Schidmühlengasse XLI. (Florsdorf.) Beginn Florsberg oberhalb Amrisbachstraße, endet Gollighinstraße, nördlich Baumgartner Friedhof. [E 67]

Schidmühlengasse XLII. (Florsdorf.) Beginn Florsberg oberhalb Amrisbachstraße, endet Gollighinstraße, nördlich Baumgartner Friedhof. [E 67]

Schidmühlengasse XLIII. (Florsdorf.) Beginn Florsberg oberhalb Amrisbachstraße, endet Gollighinstraße, nördlich Baumgartner Friedhof. [E 67]

Schidmühlengasse XLIV. (Florsdorf.) Beginn Florsberg oberhalb Amrisbachstraße, endet Gollighinstraße, nördlich Baumgartner Friedhof. [E 67]

Schidmühlengasse XLV. (Florsdorf.) Beginn Florsberg oberhalb Amrisbachstraße, endet Gollighinstraße, nördlich Baumgartner Friedhof. [E 67]

Schidmühlengasse XLVI. (Florsdorf.) Beginn Florsberg oberhalb Amrisbachstraße, endet Gollighinstraße, nördlich Baumgartner Friedhof. [E 67]

Schidmühlengasse XLVII. Von Kaiser-Ebersdorfer Straße 235 bis gegenüber Kaiser-Ebersdorfer Straße 314. [E 71, 73]

Schidmühlengasse XLVIII. Von Florsberg 11/13 bis Florsberg 14/16. [E 13, 66, 67]

Schidmühlengasse XLIX. (Schmelz.) Von Schöpfungsgasse 4/6 bis Zantenhausgasse 3. [E 10, 49]

Schidmühlengasse L. Von Florsberg 19 bis Florsberg 20. [E 71]

Schidmühlengasse LI. Von Florsberg 20 bis Florsberg 21. [E 71]

Schidmühlengasse LII. Von Florsberg 21 bis Florsberg 22. [E 71]

Schidmühlengasse LIII. Von Florsberg 22 bis Florsberg 23. [E 71]

Schidmühlengasse LIV. Von Florsberg 23 bis Florsberg 24. [E 71]

Schidmühlengasse LV. Von Florsberg 24 bis Florsberg 25. [E 71]

Schidmühlengasse LVI. Von Florsberg 25 bis Florsberg 26. [E 71]

Schidmühlengasse LVII. Von Florsberg 26 bis Florsberg 27. [E 71]

Schidmühlengasse LVIII. Von Florsberg 27 bis Florsberg 28. [E 71]

Schidmühlengasse LIX. Von Florsberg 28 bis Florsberg 29. [E 71]

Schidmühlengasse LX. Von Florsberg 29 bis Florsberg 30. [E 71]

Schidmühlengasse LXI. Von Florsberg 30 bis Florsberg 31. [E 71]

Schidmühlengasse LXII. Von Florsberg 31 bis Florsberg 32. [E 71]

Schidmühlengasse LXIII. Von Florsberg 32 bis Florsberg 33. [E 71]

Schidmühlengasse LXIV. Von Florsberg 33 bis Florsberg 34. [E 71]

Schidmühlengasse LXV. Von Florsberg 34 bis Florsberg 35. [E 71]

Schidmühlengasse LXVI. Von Florsberg 35 bis Florsberg 36. [E 71]

Schidmühlengasse LXVII. Von Florsberg 36 bis Florsberg 37. [E 71]

Schidmühlengasse LXVIII. Von Florsberg 37 bis Florsberg 38. [E 71]

Schidmühlengasse LXIX. Von Florsberg 38 bis Florsberg 39. [E 71]

Schidmühlengasse LXX. Von Florsberg 39 bis Florsberg 40. [E 71]

Schidmühlengasse LXXI. Von Florsberg 40 bis Florsberg 41. [E 71]

Schidmühlengasse LXXII. Von Florsberg 41 bis Florsberg 42. [E 71]

Schöpfleuthergasse XXI/1. (Zinsrißhof.) Von Au der oberen alten Donau 11 bis Schöpfleuthergasse 5/8. (E 17, 331)

Am Schöpfwerk XII/2. Feldweg oberhalb Hohenbühl. (E 61, 62)

Schölgasse II/1. Von obere Donaustraße 13/15 bis Obere Argenteergasse 8. (E N, Nr. 31, Auto)

Schöngauerstraße XX. Von Kornhäufelgasse bis Örtzplatz. (E 31, 34, 331)

Schopenhauerstraße XVIII/1. Von Währinger Gürtel 71/73 bis Parkanlage Klostergasse. (E 2, F, 8, 9, 41)

Schottenaufstraße XX. Von Drederlstraße 27 bis Völkertstraße 22. (E 0, 31, 331)

Schottentafel I. Von Schottengasse 5/6 bis Hohenbühlengasse 13. (E 1, M, 48, 49, 52, 58, 59)

Schottengasse I. Von Teinplatz 2. und Trennung 5/6 bis Maria Theresienstraße 2. (Auto)

Schottengasse I. Von Schottengasse 10 und Ring 12 November bis Franz-Josefs-Kai 61. (Auto)

Auf der Schotteneisen XVI/1. Beginn Erdbrunnengasse nächst Nr. 67, endet im Feld (Sieblungsbogen). (E 10, 40)

Schrammeltgasse XVI/1. (Hendler, Seidlung.) Beginn Röntgenstraße, führt im Bogen zur Röntgenstraße nächst Viehgrube. (E 43)

Schrankengasse IX. Von Hohenbühlengasse 49/51 bis Kaserstraße. (E 6, 67)

Schrankgasse VII. Von Röntgenstraße 6/8 bis Burggasse 21/23. (E L, M, 48, 49)

Schraufgasse XV. (Schmied.) Von Minzlestraße bis Hofengasse. (E 10, 49)

Schreibergartengasse II/2. (Sieblungsbogen, Seidlungsbogen.) Von Währinger Gürtel bis Kapellenstraße. (E 16, 24, 25)

Schreibergasse XXI/1. (Wippen, Sieblungsbogen.) Beginn nächst Quadenstraße, endet im Feld. (E 217, 317)

Dr. Schreiber-Weg XXI/1. Beginn Eichenberg, Karlsstraße, endet Mülhnergasse. (E 17, 25)

Schreibergasse XIX/1. Von Langackerergasse 25 bis Kapellenstraße 10. (E 38)

Unterer Schreiberweg XIX/1. Von Breitenreuther Mühlenstraße weg nächst der Jahrsdahnstraße. (E D)

Schreitgasse II/2. Von Untere Argenteergasse 20/22 bis Schiffmüllergasse 7. (E C, N, Nr.)

Schrenkengasse I. Von Teinplatzstraße 6/8 bis Ring des 12. November 14 und Mülhlerbalken 1. (Auto)

Schridgasse XXI/1. (Ragran.) Von Kienauergasse 5 bis Anton Gattler-Gasse 107. (E 17, 25)

Schroederweg XII/1. (Gartenhain, Von Tinsl.) Beginn nächst Martinelli-Gasse, endet Tinsl-Gasse. (E 8, 62, 63)

Schrottergasse X. Beginn Tinsl-Gasse 140, schneidet Tinsl-Gasse 60. (E 66, 67)

Schrollensteingasse XXI/1. (Ragran.) Von Anton Gattler-Gasse bis St. Wendelin-Platz 5. (E 17, 25)

Schrollgasse III. Von Baumgasse 28 bis Landstraße Hauptstraße 143. (E F)

Schrollberggasse II/1. Von Tinsl-Kausgasse 10 bis Weintraubengasse 5/7. (E A, A, K, B, K)

Schrollgasse II/1. (Brater.) Von Tinslplatz bis Ausstellungsgasse 47. (E A, A, K)

Schrollgasse XIII/1. Von Hohenbühlengasse 119 bis Tinsl-Kausgasse 2. (E 58, 158)

Schubertgasse IX/1. Von Schubertstraße 39/41 bis Tinsl-Kausgasse 28. (E 2, 38, 39)

Schuberting (früher Röntgenstraße) I. Von Tinsl-Kausgasse 18 bis Schwarzenbergplatz 1 und Schwarzenbergplatz 1. (Auto)

Schüttelplatz II/1. (Kaisermühl.) Beginn Schüttelplatz 63. Einmündend: Röntgenstraße, Einmündend: Hofengasse und Schüttelplatz. (E 24)

Schüttelstraße II/2. Röntgen-Donau-Donau. Von Wagramer Straße 8 bis Verdachtsstraße 17. (E 24, 16)

Schüttelstraße II/1. (Brater.) Von Tinsl-Kausgasse 21 bis Schüttelplatz. (E 60, H, L, M, 4)

Am Schüttelplatz XXI. P. II/1. (Sieblung Bruchhaus.) Am Tinsl-Kausgasse 18. (E 331)

Schüttelgasse III. Von Ungargasse 73/75 bis Wöhringergasse 14. (E 0, 4, 71)

Schüttelplatz XIII/1. Von Röntgenstraße 14 und Röntgenstraße 17. Einmündend: Bartholomäusgasse und Hofgasse. (E 10, 49)

Schüttelmeierplatz (früher Hohenbühlengasse) XVI. P. II/1. Von Tinsl-Kausgasse 17 bis Hofengasse 97 und Hofengasse 98. Einmündend: Hofgasse, Landstraße, Hofgasse und Hofgasse. (E 46)

Schüttelmeierplatz (früher Hohenbühlengasse) XVI. P. II/1. Von Tinsl-Kausgasse 17 bis Hofengasse 97 und Hofengasse 98. Einmündend: Hofgasse, Landstraße, Hofgasse und Hofgasse. (E 46)

Schüttelmeierplatz (früher Hohenbühlengasse) XVI. P. II/1. Von Tinsl-Kausgasse 17 bis Hofengasse 97 und Hofengasse 98. Einmündend: Hofgasse, Landstraße, Hofgasse und Hofgasse. (E 46)

Schüttelmeierplatz (früher Hohenbühlengasse) XVI. P. II/1. Von Tinsl-Kausgasse 17 bis Hofengasse 97 und Hofengasse 98. Einmündend: Hofgasse, Landstraße, Hofgasse und Hofgasse. (E 46)

Schüttelmeierplatz (früher Hohenbühlengasse) XVI. P. II/1. Von Tinsl-Kausgasse 17 bis Hofengasse 97 und Hofengasse 98. Einmündend: Hofgasse, Landstraße, Hofgasse und Hofgasse. (E 46)

Schüttelmeierplatz (früher Hohenbühlengasse) XVI. P. II/1. Von Tinsl-Kausgasse 17 bis Hofengasse 97 und Hofengasse 98. Einmündend: Hofgasse, Landstraße, Hofgasse und Hofgasse. (E 46)

Schüttelmeierplatz (früher Hohenbühlengasse) XVI. P. II/1. Von Tinsl-Kausgasse 17 bis Hofengasse 97 und Hofengasse 98. Einmündend: Hofgasse, Landstraße, Hofgasse und Hofgasse. (E 46)

Schüttelmeierplatz (früher Hohenbühlengasse) XVI. P. II/1. Von Tinsl-Kausgasse 17 bis Hofengasse 97 und Hofengasse 98. Einmündend: Hofgasse, Landstraße, Hofgasse und Hofgasse. (E 46)

Schüttelmeierplatz (früher Hohenbühlengasse) XVI. P. II/1. Von Tinsl-Kausgasse 17 bis Hofengasse 97 und Hofengasse 98. Einmündend: Hofgasse, Landstraße, Hofgasse und Hofgasse. (E 46)

Schüttelmeierplatz (früher Hohenbühlengasse) XVI. P. II/1. Von Tinsl-Kausgasse 17 bis Hofengasse 97 und Hofengasse 98. Einmündend: Hofgasse, Landstraße, Hofgasse und Hofgasse. (E 46)

Schüttelmeierplatz (früher Hohenbühlengasse) XVI. P. II/1. Von Tinsl-Kausgasse 17 bis Hofengasse 97 und Hofengasse 98. Einmündend: Hofgasse, Landstraße, Hofgasse und Hofgasse. (E 46)

Schüttelmeierplatz (früher Hohenbühlengasse) XVI. P. II/1. Von Tinsl-Kausgasse 17 bis Hofengasse 97 und Hofengasse 98. Einmündend: Hofgasse, Landstraße, Hofgasse und Hofgasse. (E 46)

Schüttelmeierplatz (früher Hohenbühlengasse) XVI. P. II/1. Von Tinsl-Kausgasse 17 bis Hofengasse 97 und Hofengasse 98. Einmündend: Hofgasse, Landstraße, Hofgasse und Hofgasse. (E 46)

Schüttelmeierplatz (früher Hohenbühlengasse) XVI. P. II/1. Von Tinsl-Kausgasse 17 bis Hofengasse 97 und Hofengasse 98. Einmündend: Hofgasse, Landstraße, Hofgasse und Hofgasse. (E 46)

Schwarzgasse XII/2. (Sieblungsbogen, Röntgenhügel.) Von Erdberggasse 5 bis Tinsl-Kausgasse 47. (E 62)

Schneidgasse XV. (Schmied.) Von Tinsl-Kausgasse 39/41 bis Hofengasse 46/48. (E 10, 49)

Schneidstraße XI/1. Von Hofengasse 46/48 bis Hofengasse 47. (E 71)

Schneidgasse V. Von Hofengasse 46/48 bis Hofengasse 47. (E 71)

Schneidgasse XVII. Von Hofengasse 46/48 bis Hofengasse 47. (E 71)

Schneidgasse XXI/1. (Hofengasse.) Von Hofengasse 46/48 bis Hofengasse 47. (E 71)

Schneidgasse III. Von Hofengasse 46/48 bis Hofengasse 47. (E 71)

Schneidgasse I. Von Hofengasse 46/48 bis Hofengasse 47. (E 71)

Schneidgasse I. Von Hofengasse 46/48 bis Hofengasse 47. (E 71)

Schneidgasse I. Von Hofengasse 46/48 bis Hofengasse 47. (E 71)

Schneidgasse I. Von Hofengasse 46/48 bis Hofengasse 47. (E 71)

Schneidgasse I. Von Hofengasse 46/48 bis Hofengasse 47. (E 71)

Schneidgasse I. Von Hofengasse 46/48 bis Hofengasse 47. (E 71)

Schneidgasse I. Von Hofengasse 46/48 bis Hofengasse 47. (E 71)

Schneidgasse I. Von Hofengasse 46/48 bis Hofengasse 47. (E 71)

Schneidgasse I. Von Hofengasse 46/48 bis Hofengasse 47. (E 71)

Schneidgasse I. Von Hofengasse 46/48 bis Hofengasse 47. (E 71)

Schneidgasse I. Von Hofengasse 46/48 bis Hofengasse 47. (E 71)

Schneidgasse I. Von Hofengasse 46/48 bis Hofengasse 47. (E 71)

Schneidgasse I. Von Hofengasse 46/48 bis Hofengasse 47. (E 71)

Schneidgasse I. Von Hofengasse 46/48 bis Hofengasse 47. (E 71)

Schneidgasse I. Von Hofengasse 46/48 bis Hofengasse 47. (E 71)

Schneidgasse I. Von Hofengasse 46/48 bis Hofengasse 47. (E 71)

Schneidgasse I. Von Hofengasse 46/48 bis Hofengasse 47. (E 71)

Schneidgasse I. Von Hofengasse 46/48 bis Hofengasse 47. (E 71)

Schneidgasse I. Von Hofengasse 46/48 bis Hofengasse 47. (E 71)

Schneidgasse I. Von Hofengasse 46/48 bis Hofengasse 47. (E 71)

Schneidgasse XII/1. Von Hofengasse 46/48 bis Hofengasse 47. (E 71)

Schneidgasse XII/1. Von Hofengasse 46/48 bis Hofengasse 47. (E 71)

Schneidgasse XII/1. Von Hofengasse 46/48 bis Hofengasse 47. (E 71)

Schneidgasse XII/1. Von Hofengasse 46/48 bis Hofengasse 47. (E 71)

Schneidgasse XII/1. Von Hofengasse 46/48 bis Hofengasse 47. (E 71)

Schneidgasse XII/1. Von Hofengasse 46/48 bis Hofengasse 47. (E 71)

Schneidgasse XII/1. Von Hofengasse 46/48 bis Hofengasse 47. (E 71)

Schneidgasse XII/1. Von Hofengasse 46/48 bis Hofengasse 47. (E 71)

Schneidgasse XII/1. Von Hofengasse 46/48 bis Hofengasse 47. (E 71)

Schneidgasse XII/1. Von Hofengasse 46/48 bis Hofengasse 47. (E 71)

Schneidgasse XII/1. Von Hofengasse 46/48 bis Hofengasse 47. (E 71)

Schneidgasse XII/1. Von Hofengasse 46/48 bis Hofengasse 47. (E 71)

Schneidgasse XII/1. Von Hofengasse 46/48 bis Hofengasse 47. (E 71)

Schneidgasse XII/1. Von Hofengasse 46/48 bis Hofengasse 47. (E 71)

Schneidgasse XII/1. Von Hofengasse 46/48 bis Hofengasse 47. (E 71)

Schneidgasse XII/1. Von Hofengasse 46/48 bis Hofengasse 47. (E 71)

Schneidgasse XII/1. Von Hofengasse 46/48 bis Hofengasse 47. (E 71)

Schneidgasse XII/1. Von Hofengasse 46/48 bis Hofengasse 47. (E 71)

Schneidgasse XII/1. Von Hofengasse 46/48 bis Hofengasse 47. (E 71)

Schneidgasse XII/1. Von Hofengasse 46/48 bis Hofengasse 47. (E 71)

Schneidgasse XII/1. Von Hofengasse 46/48 bis Hofengasse 47. (E 71)

Schneidgasse XII/1. Von Hofengasse 46/48 bis Hofengasse 47. (E 71)

Schneidgasse XII/1. Von Hofengasse 46/48 bis Hofengasse 47. (E 71)

Schneidgasse XII/1. Von Hofengasse 46/48 bis Hofengasse 47. (E 71)

Schneidgasse XII/1. Von Hofengasse 46/48 bis Hofengasse 47. (E 71)

Schneidgasse XII/1. Von Hofengasse 46/48 bis Hofengasse 47. (E 71)

Schneidgasse XII/1. Von Hofengasse 46/48 bis Hofengasse 47. (E 71)

Seilerstätte I. Von An der Hühner-
6 und Seidenberggasse 2 bis Krugers-
straße 19 und Schwarzenberg-
straße 1.

Seiringer Straße XXI. Pö. gerade
Nrn. XXI., ungerade Nrn. XXI./
(Kagran, Leopoldau.) Beginnt
Wagramer Straße 201, führt nach
Ottensdorf. [E] 17, 25, 117

Seisgasse IV. Von Seidenbergstraße
28/30 bis Richterstraße 22/24.
[E] 13, 18G, 65, 118

Seidenberggasse XVI. u. XVII. Pö.
Nrn. 1—73, 2—68 XVI., (sonst XVII.)
Von Ottakringer Straße 194/195
bis Grenzfür Hauptstraße 169/171.
[E] 4, 43, 48

Seidenhalsenstraße II. Von Freis-
denauer Hofenstraße, führt entlang
des rechten Hofenauers zur Donau
uferbahn. [E] 11, 80

Seitenleitenengasse I. Von Zuben-
gasse 14/16 bis Rabensteig 3/5.

Seirergasse I. Von Bognergasse 2/4
bis Seirergasse 6.

Seirergasse II. (Prater.) Von
Schüttelstraße 31 bis Seirergasse
aller. [E] H2, L, 4, 80

Seirergasse XI. (Kaiser-Ebers-
dorf.) Von Kaiser-Ebersdorfer
Straße 271 bis Schmidgasse 18.
[E] 71, 73

Seirergasse XIV. Pö. XV. Von
Feldbergstraße 80/82 bis Gürtelstraße
81. [E] M, 52

Seimelweisgasse XXI. (Vor-
schubertsdorf.) Von Döb-
linger Straße 60 bis Seimelweisgasse 3.
[E] 331

Seimelweisgasse XVIII. Von Seimel-
weisgasse 4/6 bis Währinger
Bark. [E] 8, 4, 4, 80

Seimelweisgasse X. Von Seimel-
weisgasse 2 bis Seirergasse 36.
[E] O, 6, 66, 67

Seingasse X. u. XI. Pö. X. Von
Seirergasse, führt längs der
Südseite des Zentralriedelplatzes
hinauf bis Seirergasse 1.
[E] 6, 71

Seingasse IX. Von Spitalgasse 2
bis Währinger Straße 35/37.
[E] E2, F, G2, 3, 5, 15, 38, 39,
41, Auto]]

Serpentinweg XIII. Von Ba-
cistrasse bis Küniglberggasse.
[E] 59, 62

Serravalleasse XIII. Beginn 271-
fergasse 13/15, endet als Seirergasse.
[E] 52, 59, 157

Serravalleasse IX. Von Borgellan-
gasse 2 und Seirergasse 25 bis Pra-
mergasse 20/22. [E] D

Seumegasse XII. Von Seiden-
brunner Straße 146/148 bis Danks-
berger 7 und Wienfluss. [E] 43

Seufergasse XIII. Von Seirergasse
177/179 bis Seirergasse 17.
[E] 49, 52, 58, 59, Sthl

Severingasse IX. Von Spital-
gasse 33 bis Währinger Gürtel 80/82.
[E] G2, F, 3, 5, 15, 41

Severin Seirergasse XVIII. Von
Edmund Weißgasse, bis
Hafenauerstraße und Westende
des neuen Türkenschanzparkes.
[E] E2, 9, 41

Seirergasse X. Beginn mit
Bahnhof der Döb-
linger Straße 2, endet
Richterstraße 2.
[E] O, 66, 67

Seirergasse XXI. (Groß-
Feldersdorf.) Beginn mit
Feldersdorf, endet
Richterstraße 2.
[E] 331

Seirergasse X. Von Land-
gasse 41/43 bis Seirergasse.
[E] O, 6, 66

Seirergasse XII. Von Seirergasse
26/28 bis Seirergasse 75.
[E] D

Seirergasse V. Von
Seirergasse 1/3 bis
Seirergasse 87.
[E] 6, 15, 65, 118, Auto]

Seirergasse V. Von Mitter-
steig 30 und Seirergasse 1 bis
Mittersteig 98/100.
[E] 3, 6, 13, 15, 61, 62, Auto]

Seirergasse V. Beginn
Seirergasse 27/29,
Eimündung: Seirergasse, Seirergasse
und Seirergasse.
[E] 6, 15, 61, 63, Auto]

Seirergasse XXI. (Kagran.)
Die Seirergasse „im Freiheit-
gegen Döb-
[E] 17, 25

Seirergasse XIII. Von
Höllergasse 39/41 bis Seirergasse
Mittersteig 26/28. [E] L, M, 52, 59

Seirergasse VII. Von Breite
Gasse 1 und Seirergasse
Gasse 9 bis Seirergasse 48/48.
[E] 49, L, M, 3, 13

Seirergasse XII. Von Seirergasse
9 bis Seirergasse 180/182, 118].
[E] 18G, 61, 62, 118]

Seirergasse XXI. Von Seirergasse
1 bis Seirergasse.
[E] 24, 25, 331

Seirergasse III. Von Seirergasse
17/19 bis Seirergasse 24/20.
[E] F, J, 4

Seirergasse XXI. (Höllergasse.)
Zwischen Seirergasse und Seirergasse.
[E] 217, 317

Seirergasse XXI. (Höllergasse.)
Von Seirergasse 26 bis
Seirergasse. [E] 117, 331

Seirergasse XXI. Pö. Nr. 1—63,
2—70 XXI., (sonst XXI.), (Seirergasse,
Vor-Schubertsdorf.) Beginn
Brünnler Straße 126, führt nach
Seirergasse. [E] 117, 331

Seirergasse XXI. Von
Döb-
[E] 59, 38

Seirergasse VII. Von Seirergasse
22/24 bis Seirergasse 27/29.
[E] L, M, 48, 49

Seirergasse XIX. Von Seirergasse
76 bis Seirergasse 19/21.
[E] G2, 34, 38, 39

Seirergasse XXI. (Höllergasse.)
Beginnt Seirergasse, endet
Seirergasse. [E] 32, 331

Seirergasse XXI. (Zielfeld-
Seirergasse.) Von Seirergasse
1 bis Seirergasse 1.
[E] 32, 331

Seirergasse XXI. (Zielfeld-
Seirergasse.) Von Seirergasse
1 bis Seirergasse 1.
[E] 32, 331

Seirergasse XXI. Von Seirergasse
1 bis Seirergasse 1.
[E] 32, 331

Seirergasse XXI. Von Seirergasse
1 bis Seirergasse 1.
[E] 32, 331

Seirergasse XXI. Von Seirergasse
1 bis Seirergasse 1.
[E] 32, 331

Seirergasse XI. Pö. Nr.
206, 246 und 262 XI., (sonst XI.).
Von Seirergasse bis Seirergasse.
[E] 71, 73

Seirergasse XI. Von Seirergasse
27/29 bis Seirergasse 18.
[E] D, 3, 5, 15]

Seirergasse XI. Beginn Seirergasse
41, bei Seirergasse Dorf-
[E] 41, Auto]

Seirergasse XVIII. Von Seirergasse
80 bis Seirergasse 137.
[E] 9, 42, 41

Seirergasse II. (Kaiser-Ebersdorf.)
Von Seirergasse bis Seirergasse.
[E] 24, 21

Seirergasse XXI. (Höllergasse.)
Beginnt Seirergasse, endet
Seirergasse. [E] 32, 331

Seirergasse I. Von Seirergasse
1 bis Seirergasse 1.
[E] 32, 331

Seirergasse XII. Von Seirergasse
25 bis Seirergasse 20.
[E] 8, 61, 63

Seirergasse XIII. Von Seirergasse
29 bis Seirergasse 29.
[E] 49, 52

Seirergasse VIII. Von Seirergasse
14 und Seirergasse 30 bis
Seirergasse 33/35.
[E] 5, 13, C, H2, J, V, 3, 15, 43]

Seirergasse XXI. (Seirergasse.)
Von Seirergasse bis Seirergasse.
[E] 16, 23

Seirergasse IX. Von Seirergasse
10 bis Seirergasse 162/164.
[E] G2, 8, 38, 39, 40

Seirergasse IX. Beginn Seirergasse
1 bis Seirergasse 1.
[E] G2, 8, 38, 39, 40

Seirergasse XIX. Beginn
Krottenbachstraße 60, endet
mit Seirergasse 1.
[E] 39

Seirergasse XVIII. Von
Seirergasse 88 bis Seirergasse 77/77.
[E] F, 9]

Seirergasse XIII. Von Seirergasse
141 bis Seirergasse 141.
[E] 58, 138]

Seirergasse XIX. Von Seirergasse
1 bis Seirergasse 21.
[E] D, G2, 38, 39]

Seirergasse XVIII. Von Seirergasse
1 bis Seirergasse 1.
[E] 38, 39]

Seirergasse XIX. Von Seirergasse
1 bis Seirergasse 1.
[E] 38, 39]

Seirergasse XIX. Von Seirergasse
1 bis Seirergasse 1.
[E] 38, 39]

Seirergasse XIX. Von Seirergasse
1 bis Seirergasse 1.
[E] 38, 39]

Seirergasse XIX. Von Seirergasse
1 bis Seirergasse 1.
[E] 38, 39]

Seirergasse XIX. Von Seirergasse
1 bis Seirergasse 1.
[E] 38, 39]

Seirergasse VI. Beginn Seirergasse
116/118, endet
[E] 6, 15, 157]

Seirergasse XIII. (Höllergasse.)
Von Seirergasse bis Seirergasse.
[E] 41, Auto]

Seirergasse XII. Von Seirergasse
62/64 bis Seirergasse 79/81.
[E] 62

Seirergasse XVIII. Von Seirergasse
78/80 bis Seirergasse 111.
[E] 44, Auto]

Seirergasse X. Von Seirergasse
49 bis Seirergasse 49.
[E] 6, 15, 159]

Seirergasse X. Von Seirergasse
13 bis Seirergasse 13.
[E] 6, 15, 159]

Seirergasse XV. Von Seirergasse
3/35 bis Seirergasse 3/35.
[E] 8, 49, 118]

Seirergasse XIII. Von Seirergasse
3 bis Seirergasse 3.
[E] 10, 49]

Seirergasse XXI. (Höllergasse.)
Von Seirergasse bis Seirergasse.
[E] 217, 317]

Seirergasse XXI. Von Seirergasse
9 bis Seirergasse 9.
[E] 25, 217, 417]

Seirergasse XI. Von Seirergasse
1 bis Seirergasse 1.
[E] 25, 217, 417]

Seirergasse XX. Von Seirergasse
1 bis Seirergasse 1.
[E] 5, 137]

Seirergasse XVI. Von Seirergasse
1 bis Seirergasse 1.
[E] N, Nn, 34]

Seirergasse XVI. Von Seirergasse
1 bis Seirergasse 1.
[E] 15, 331]

Seirergasse XI. Von Seirergasse
1 bis Seirergasse 1.
[E] 15, 331]

Seirergasse XI. Von Seirergasse
1 bis Seirergasse 1.
[E] 15, 331]

Seirergasse XI. Von Seirergasse
1 bis Seirergasse 1.
[E] 15, 331]

Seirergasse XI. Von Seirergasse
1 bis Seirergasse 1.
[E] 15, 331]

Seirergasse XI. Von Seirergasse
1 bis Seirergasse 1.
[E] 15, 331]

Seirergasse XI. Von Seirergasse
1 bis Seirergasse 1.
[E] 15, 331]

Seirergasse XI. Von Seirergasse
1 bis Seirergasse 1.
[E] 15, 331]

Seirergasse XI. Von Seirergasse
1 bis Seirergasse 1.
[E] 15, 331]

Seirergasse XI. Von Seirergasse
1 bis Seirergasse 1.
[E] 15, 331]

46

Tichtelgasse XII₁. Beginn Sieberts-
gasse 12/14, schneidet Wollgangs-
gasse 14, endet Mahlfassgasse 11.
[E 61, 62, 63]

Tiefendorfergasse XIII₁. Von
Geirich Solms-Strasse 46 bis
Geirich Silber-Gasse 1. [E 10, 49]

Tiefer Graben I. Von Freyung 9
und Heidenbusch 2 bis Wärens-
gasse 1 und Concordiaplatz 5.
[Auto]

Tiergartenstraße III₁. Von Schüt-
telstraße 37/39 bis Wollfstraße 52.
[E 12, 18, 41]

Tigergasse VIII. Von Verdenfelder
Straße 88 bis Juchelstraße
37/69. [E 5, 15, 46]

Tilgerstraße IV. Von Taborstraße
Straße 20/22 bis Strahmsplatz 8.
[E 66, 67]

Tina Blau-Weg XIII₁. Von der
Waldhaubengasse nach Westen ab-
zweigende Gasse. [E 47, 49]

Tiroler Gasse XIII₁. Von Marzins-
straße 32/34 bis Wattenmangasse 33.
[E 59, 60, 67]

Tilgasse XIII₁. Von Lauerstraße
118 bis Hummelg. 16. [E 59, 60]

Tivoligasse XII₁. Von Weidlinger
Hauptstraße 32 bis Grünbergstraße
33 beim Eisenpark. [E L, 8, 63]

Törlergasse XXII₁. (Kronenbau-
und Sängergasse) entlang des
Donauufers Friedhofes. Beginn
Reppolbauer Straße 86. [E 117, 331]

Töpelgasse XIII₁. Von Wenginger
Straße 44/46 bis Cumberland-
straße 19/21. [E 10, 59, 157]

Tolbgasse XV. (Schmied.) Von Sauer-
tenberggasse 12 bis Deneckestr. 45.
[E 10, 49, 52]

Tollhofgasse XIII₁. Führt von der
Spohrstraße zur Weidlinger-
gasse. [E 58, 59, 60]

Tongasse III. Von Krummengasse 16
bis Neutlinggasse 38. [E 0, 41]

Torricelligasse XIII. Vom Föhren-
steig und der Steinbruchstraße
nächst dem Wasserbehälter in über-
flüssiger Richtung zur Ameisenbachgasse
führen. [E 46, 47]

Tobaggasse XIV. Pö. V. Von Grens-
gasse 9A/11 bis Pultengasse 10/12.
[E L, M, 82, 50]

Traberstraße XIII₁. (Stieblung
Grenzwie.) Von Sperringer Straße
96 bis Zämyer Tiergartenmauer.
[E 60, 62]

Trabrennplatz III₁. (Waser.)
Der Östliche der Roteunde. Zugang von
der Rotundeallee und Südportal-
straße. [E A, Ak, H, L, M, 4]

Trannergasse XX. Vom Dresner
Straße 81/83 bis Gendelsch. 122.
[E 0, V, 11]

Trambauerstraße X. Beginn Aus-
senburger Straße 121 und Trost-
straße 43, führt südlich gegen den
Rudolfshügel. [E 65, 66]

Trammengasse XIX₁. Von Kahlen-
berger Straße 19/21 bis Sammers-
schmidtgasse 23/25. [E D]

Trappelgasse IV. Von Reinberg-
straße 24/26 bis Widner Hauptstr. 73/75.
[E 3, 13, 62, 65]

Trattnerhof I. Von Graben 29 bis
Goldmiedergasse 7. (Auto)

Traubengasse XIII₁. (Stieblung
Schwarzschadenau.) Von Silber-
straße bis Schottergrube. [E 32, 132]

Trauerngasse XVI₁. Von Waidgasse
Straße 108 bis Siebträgerstr. 41.
[E 41, 46]

Trauerngasse XX. Von Kloster-
neuburger Straße 10/10A bis Jäger-
straße 9/11. [E N, Nk, 3, 5, 15, 331]

Trauungasse III. Von Salfenier-
gasse 4 bis Remweg 1.
[E E, E, G, H, 71]

Trauernkaplan XIX₁. Wollf-
gasse 1 und 2. [E 39]

Trauernhofgasse VII. Von Quers-
bergerstraße 1/3 bis Lange Gasse
10/12. [E E, G, H, J, 46]

Trauernsdorfstraße XIII₁. Von
Wengingergasse 4/6 bis Gieret-
ergasse 10/12. [E 59, 60]

Trayerberggasse XIII₁. Von Ein-
feldergasse 3/5 bis Spohrstraße.
[E 58, 59, 158]

Trenkhofgasse XVII. (Stieblung-
gebiet Alm Heuberg.) Beginn
Küntzgasse, endet im Feld.
[E 43]

Treilstraße IV. (Freihausgründe.)
Zwischen Gieslach und Friedrichs-
straße. Vom Wiedner Haupt-
straße 4/6 bis Oprengasse.
[E E, G, H, G, 62, 65, 66, 67]

Treulstraße XX. Von Waidgasse 7/9
bis Brühlstraße 74.
[E N, Nk, 3, 5, 15, 331]

Trietler Straße X. Von Mahleins-
dorfer Südbahnviadukt bis Vinsens-
amt Trietler Straße an der Ge-
meindegrenze. [E 155, 165, 7, 68]

Trillerstraße XXI₁. (Groß-Deiters-
dorf.) Beginn Brünner Straße 95
endet im Feld. [E 331]

Trimmelgasse XVII. Von Dorn-
bachstraße 71/73 bis Herberg-
gasse. [E 43]

Trinkhausgasse XVI₁. Von Buchs-
rötenstraße 41 bis Gallergasse 2.
[E 71]

Trödelhalle IX₁. Bergg. 34–40.
[E 40]

Trugergasse XIII₁. Von Stab-
bahnüberführung der Vorortelinie
bis Finger Straße 91/93. [E 52]

Troffstraße X. Von Fanozentrstraße
106 bis Trietler Straße 116.
[E 65, 66, 165, 67]

Trubelgasse III. Von Wollfengasse
35 bis Rärchergasse 14.
[E 0, 4, 71, 118]

Trummelhofgasse XIX₁. Beginn
nächst Sauergrasgasse, endet
Erlingshausgasse. [E 38, 49]

Trunnerstraße XVI₁. Von Tabo-
rstraße 64/86 bis Alm Labor 5.
[E 0, V, 3]

Trüchergasse XXI₁. Führt von
der Büschlingstraße, endet
Altmann-Gasse. [E 32, 331]

Trübsen I. Von Graben 21 und
Waglergasse 2 bis Hoher Markt 15/6.
[Auto]

Trümgasse X. Beginn unterhalb
Quellenstraße 15, endet Gürtel-
straße. [E 61]

Türkenhofpark XVIII₁. Zwi-
schen Gieslach, Heuberg, und
Türkenhofplatz, Marx Emanuel-
straße, Heilmannstraße und
Peter Jordan-Straße. [E 40, 41]

Türkenhofplatz XVIII₁. Zwi-
schen Gerthofer Straße 48 u. 68
und Westende des neuen Türken-
hofparks. Begrenzt durch:
Gerthofer Straße, Parkstraße,
Stier Emanuel-Straße und Gürtel-
außergasse. [E 41]

Türkenhofstraße XVIII₁. Von
Peter Jordan-Straße zur Marx
Emanuel-Straße an der Nordwest-
front des neuen Türkenhof-
parks. [E 40, 41]

Türkenhofstraße XVIII₁. Von
Gieslach 110/112 bis Heuberg-
straße 49/51 gegenüber dem Türken-
hofpark. [E 2, 9, 40, 41]

Türkenhof IX₁. Von Währinger
Straße 10 bis Rehauer Bände 1,
2, 3, 4, 5, 6, 7, 8, 9, 10, 11, 12.
[E 38, 39, 40, 41]

Türnersgasse XIII₁. Von Hauptstraße
138/140 bis Stiehringer Str. 187/189.
[E 58, 59, 158]

Tulpengasse VIII. Von Friedhof-
straße 5/6 bis Schüll-
gasse 1. [E E, G, H, 71]

Turgengasse XIII₁. Führt von der
Spohrstraße zur Wollgasse.
[E 58, 59, 60]

Turmberggasse VI. Von Linke
Wiengasse 116 bis Sandwitzerstraße 7.
[E 3, 13, 157]

Turnergasse XV. Von Sechshauser
Straße 4 bis Mariahilfer Straße
163/165. [E L, M, 8, 52, 58, 59, 157]

Turnerstraße XX. Von Klouen-
berger Straße 25 bis Eisenfabri-
kplatz 3. [E 65, 61, 67]

Tursgasse XII₁. (Gartenfabrik.) Von
Trost- und Sechshauser-
bis Kraftgasse 12. [E 8, 62, 63]

II.

Uchtalungasse III. Beginn Ertel-
gasse 29, endet als Gackgasse.
[E E, F, G, H, 71, 0]

Überfahrstraße XXII₁. (Kloster-
dorf.) Führt vom Hubertusdamm
zum Beretst. [E 32, 331]

Uelgasse XI₁. Beginn an der Ols-
bach, schneidet Böttigasse, endet
Locher Weid. [E 6, 71]

Uhlengasse X. Vom Gemeindeg-
gasse 39 bis Humboldtstraße 31.
[E 0, 6, 67]

Uhlplatz VIII. Von Florianigasse 75
bis 70. Begrenzt durch: Winden-
gasse, Bergheldener Gürtel und
Hernalser Straße. [E 5, 8, 15, 118, 119]

Ulmengasse XII₁. (Wienerberg.) Von
Wienerbergstraße bis Unter-
Weidlinger Straße. [E 8, 61, 62]

Ulmengasse XIV. Von XV. Von
Sechshauser Straße 5 bis Lokko-
witzerbrücke. [E 8, 118, 157]

Ullrichgasse II₁. Von Ferdinand-
straße 26/28 bis Unter Donau-
straße 20/11. [E A, B, C, 61]

Ullrichs-Platz VII. Beginn
Wurgasse 22. Einmündung: Neu-
stiftgasse 29 u. Feinmannstrasse
gasse. [E 3, 13, 46, 48]

Umlaufgasse XVI₁. Von Soler-
adergasse bis Dornbacher Straße
33. [E 43, 48]

Unargasse III. Von Annadern-
straße 1 und Einte Wuhlgasse 1
bis Remweg 3. [E 0, 4, E, G, H, 71]

Unioerfalsplatz I. Beginn Wädrer-
straße 13, Sonnenfelsenstraße 19 und
Seitengasse. [Auto]

Unioerfalsstraße I und IX. Pö.
Gerade Str. IX₁, ungerade Str. I.
Von Ring des 12. Nov. 3 bis
Vandenbergstraße 22 u. Gertel-
gasse. [E 0, V, 43, E, G, H, 2, Auto]

Unioerfalsstraße XX. Von Wädrer-
straße bis Wädrergasse 3.
[E 0, 31, 331]

Unterberggasse XX. Von Wädrer-
straße 37/39 bis Ringgasse 20.
[E 3, Nk, 3, 5, 31]

Unter der Kirche XI₁. Von
Kaiser-Ebersdorfer Straße 1 bis
Wädrergasse. [E 71, 73]

Unter Sägen XII₁. (Strebers-
dorf.) Von Anton Boda-Gasse
und Lang-Ebersdorfer Straße 12
bis Wädrergasse. [E 32, 132]

Unterfeldgasse XI₁. Von Sauer-
tenberggasse 35 bis Trambühnenhof.
[Auto]

Unter-Weidlinger Straße X u.
XI₁. Pö. Str. 1 und 2–12 XI₁, sonst
XII₁. Von Trietler Straße 58 bis
Wädrergasse 30. [E 61, 62, 65, 165]

Unterwäldgasse XIII₁. (Stieblung-
gebiet Rietfeld.) Von Sauer-
bachgasse zur Dornbacherstraße füh-
rend. [E 49]

Uranialstraße I. Von Wädrergasse
bis Schallauerstraße 2.
[E L, A, Ak, B, Bk, N, O]

Uranweg XIII₁. (Stieblung-
gebiet Wolfersberg.) Von Sauer-
bachgasse bis Gaurweg. [E 49, 52]

Urbangasse XVII. Vom Grens-
hofstraße 215 bis Dürerstraße
nächst der Stadtkirche. [E 43, 48]

Urban Dorich-Platz VII. Zwischen
Neuburggasse 36 und 40. Beginn
Remweggasse 29. Einmündung:
Weidlinger-, Remweggasse und
Wädrergasse. [E 49, 5, 8, 15, 180, 118]

Urschenbachgasse XI₁. Von Gra-
tzer Wädrergasse und Sippers-
straße bis Hallergasse 12. [E 71]

Urschenbachgasse XIII₁. Beginn
Singer Straße 453/7, endet
einem Bogen. nächst Sauer-
bachgasse zur Singer Straße
gerad. [E M, 52]

B.

Van der Müll-Gasse X. Von
Vanbaultgasse 49 bis oberhalb
Trotzstraße 99. [E 6, 66]

Van Gieseler-Platz IX₁. Von
Garnisonstraße 28 bis Währinger
Straße 23/25. [E 2, F, G, 38, 39, 41]

Varnhagenstraße XII₁. (Hof-
straße.) Von Stadler-
Straße 41 bis Konstantinstraße 53.
[E 16, 25]

Vasagasse XIX₁. Beginn Felix
Moll-Strasse 8/10, endet Peter
Jocher-Strasse 18. [E 38, 39, 40]

St. Veit-Gasse XIII₁. Von Stadler-
straße 23 bis Stiehringer Str. 109.
[E 59, 158, 159]

Veitgasse III. Vom Durchgang an
der Seitenfront der Schwaben-
bergkirche und Marktkirche
8 bis Remweg 7. [E 71]

Veitlingergasse XIII₁. Vom Langer
Straße 124 bis Obelengasse 601
Einfahrt. [E 59, 60]

Veitlingergasse XIII₁. Beginn
Schweinfurterstraße 18/20, endet im
Feld beim Sagenberg. [E 58, 59, 158]

Venediger Au II₁. Von Kaiser-
straße bis Wädrergasse 1.
[E A, Ak, B, Bk, 16, 24, 25]

Venusweg XIII₁. (Stieblung-
gebiet Wolfersberg.) Beginn Uranus-
weg, endet Sonnenweg 92. [E 52]

Vendengasse XXII₁. Beginn
Hubertusgasse, endet im freien
Feld. [E 24, 25, 31]

46*

46*

Wehrstraße V. Von Margaretenstraße 67 bis Rechte Wiegstraße 47. [E 61, 63]

Weidlichbaumgasse X. (Ziedlungsgebiet Süd-Ost nächst dem Laer Walde). Von Burgengasse 22 bis Ziedlungsgebiet. [E 67]

Weidlichgasse XI. Fahrt von Gahrergergasse über Station Neustadt bis zum Abgang nach Zimmeringer Hauptstraße. [E 71, 72]

Weidmeyer II/3. (Großer Säulen heuten.) Von Am Damm bis Regulierungsstraße 3. [E 24, 25, 331]

Weidlichgasse XIII. Von Margaretenstraße 46 bis Weidmeyerstraße 59. [E 59, 60]

Weidmeyerstraße XVII. Von Weidlichgasse 46/48 bis Antonigasse 50/51. [E 59, 62, V, 9, 43]

Weidenbachstraße II. 1. (Großer Säulenheuten.) Beginn bei Weidmeyerstraße 9 und führt durch die Ziedlung „Breiteldorf“, endet Am Damm, nächst der pyrotechnischen Fabrik „Carius“ u. G. im sogenannten Jägergraben. [E 24, 25, 331]

Weidenhof X. (Ziedlung Spiernerin am Kreuz). Der von der Weidmeyer, abweigende Straßenzug. [E 65, 165]

Weidigasse XIII. 1. Von Hollergasse 23/25 bis Winkelmeyerstraße 10. [E 63]

Weidburggasse I. Von Rammernstraße 9/11 bis Parkring 12. [Auto]

Weidgasse XIX. 1. Von Oberleitengasse 11 bis Vorkommung 14. [E 62, D, 2]

Weimerer Platz XVIII. u. XIX. Pz. Nr. 1, 2 XVIII., Nr. 3, 4 XIX.; zwischen Weimererstraße 82 und Hafenauestraße 18. [E 40]

Weimerer Straße XVIII. u. XIX. Pz. Nr. 1—67, 2—80 XVIII., sonst XIX.; Beginn Schulgasse 58A, schneidet Weimerer Straße 19, Weidgasse und Weimerer Platz, endet Eichenstraße 17/19. [E 40, 41]

Weinberggasse XIX. 1. Von Sonnenbergplatz 4/5 bis Heidenberggasse 84. [E 38, 39]

Weinbauer Straße XVIII. 1. Von Weimerer Straße 200 bis Weidgasse 125/127. [E 42, 41]

Weinberggasse II/3. 1. Von Thalstraße 144 bis Bruchgasse 91. [E 41, 46]

Weinberggasse III. Von Rüben gasse 27 und Rabengasse 17 bis Petrusgasse 12. [E 47]

Weinberggasse XIII. 1. Von Spießinger Straße 30 bis Weidgasse 51. [E 59, 60]

Weintraubengasse II/3. 1. Von Praterstraße 33 bis Rosengasse 11. [E 40, 41, 46]

Weingertgasse XIII. 1. Von Eichenstraße 144 bis Weimerer Straße 146. [E 58, 59, 157]

Weingertgasse XIX. 1. Von Spießinger Straße 14 bis Weimerer Straße. [E 39]

Weingertgasse XXI. (Ziedlung Schwarzlacke). Von Eichen gasse bis Am Eichenweg. [E 25]

Weisknerstraße XVI. 1. Von Ottaringer Straße 24/6 bis Brennto pling. [E 41, 46]

Weidgasse II/3. 1. Zugang von der Zingasse. [E 24, 25]

Weidenbachstraße XI. 1. Von Zimmeringer Hauptstraße und Reichelgasse 2 bis Weidmeyerstraße 2. [E 71, 72]

Weidenbachstraße XII. 1. (Gartenstadt „Am Tischof“) Verbindet über den Hofenplatz die Altmannsdorfer Straße mit der Eichenstraße. [E 8, 62, 63]

Weidenbachstraße XI. 1. (Hofenplatz) Von Überführungs 33 bis Mühlengasse 16. [E 32, 331]

Weidgasse XVII. Von Ottaringer Straße 88/90 bis Hernalser Hauptstraße 83/85. [E C, H, V, 9, 43]

Weidmeyer Straße III. Von Unter Weidmeyerstraße 1,3 bis Rammernstraße 4. [E 62, G, H, L, M, 4, 80]

Weidmeyer Straße III. Von Rammernstraße und Rabengasse 1 bis zur Ober Weidmeyerstraße 2. [E 62, G, H, L, 4]

Weidmeyer Straße III. Von Unter Weidmeyerstraße 1,3 bis Rammernstraße 4. [E 62, G, H, L, M, 4, 80]

Weidmeyer Straße XVIII. 1. Von Michaelstraße 14/16 bis Mühlengasse 7. [E 8, 40]

Weidmeyerstraße X. Spinnerin am Kreuz. Von Stephan Rabengasse bis Triester Straße. [E 65, 165]

Weidenbachgasse XV. (Schmelz). Von Schanzstraße bis Weidgasse. [E 10, 49, 52]

Weidgasse X. Von Alpengasse 13 bis Weimererstraße 17/19. [E 40, 41, 46]

St. Wendelin-Gasse XXI. 1. (Raggen). Von St. Wendelin-Platz 5 bis Donaufelder Straße 24/8. [E 17, 25]

St. Wendelin-Platz XXI. 1. (Raggen). Beginn Wagenerstraße 135. [E 17, 25]

Weidgasse XVI. 1. Von Thalstraße 68/70 bis Weidmeyerstraße 2. [E 41, 46]

Weidenbachstraße XXI. 1. (Hofenplatz). Von Christian Bucher-Gasse 9 bis Forstplatz 2. [E 32, 331]

Weidgasse XX. Von Teufelstraße 94 bis Klotterneuburger Straße 95. [E 34, 35]

Weidgasse XIII. 1. Von Rammernstraße 28/30 bis Hiesinger Hauptstraße 35/37. [E 58, 59, 60]

Weidgasse II/3. Von Krummhamm gasse 1 bis Leopoldsgasse 24. [E 41, 46]

Weidenbachstraße XXI. 1. (Hofenplatz). Von Rammernstraße 49/51. [Auto]

Weidenbachstraße XIX. 1. Von Weimererstraße 3, 5 bis Fickertgasse 2. [E 32, 331]

Weidenbachstraße XI. 1. Von Weimererstraße 3, 5 bis Fickertgasse 2. [E 32, 331]

Weidenbachstraße XI. 1. (Hofenplatz). Von Weimererstraße 3, 5 bis Fickertgasse 2. [E 32, 331]

Weidenbachstraße XVI. 1. Von Grottenplatz 2 bis Spiernerstraße 1 bis Hiesinger beim 10, 46, 47

Weidenbachstraße XII. 1. Von Klotterneuburger Straße 12 bis Weimerer Hauptstraße 27. [E 8, 61]

Weidenbachstraße XIX. 1. 3m Zuge der Heidenbachstraße und Weimerer Hauptstraße. [E 8, 61]

Weidenbachstraße XII. 1. Von Heidenbachstraße 163 bis Hiesinger Straße. [E 61, 62]

Weidenbachstraße II. 1. Von Weimererstraße 131, (schneidet Engertstraße 131), bis Handelsplatz 138. [E 8, 61]

Weidenbachstraße XV. Von Weimererstraße 12 bis Weimerer Hauptstraße 27. [E 8, 61]

Weidenbachstraße VII. Von Weimerer gasse 57 bis Weimerer Hauptstraße 27. [E 49, 5, 8, 13, 15, 118]

Weidenbachstraße VIII. Von Weimerer gasse 8 bis Weimerer Hauptstraße 27. [E 49, 52]

Weidenbachstraße XX. Von Klotterneuburger Straße 95 bis Weimerer Hauptstraße 27. [E 34, N, Nr. 331]

Weidenbachstraße XVI. 1. Von Weimerer gasse 22 bis Weimerer Hauptstraße 27. [E 49, 52]

Weidenbachstraße (früher Eichenstraße). Von Weimerer gasse 22 bis Weimerer Hauptstraße 27. [E 49, 52]

Weidenbachstraße XVI. 1. Von Weimerer gasse 22 bis Weimerer Hauptstraße 27. [E 49, 52]

Weidenbachstraße XVI. 1. Von Weimerer gasse 22 bis Weimerer Hauptstraße 27. [E 49, 52]

Weidenbachstraße XVI. 1. Von Weimerer gasse 22 bis Weimerer Hauptstraße 27. [E 49, 52]

Weidenbachstraße VIII. Von Thalstraße 4/6 bis Weimerer Straße 9/11. [E 40, 41, 46]

Weidenbachstraße XV. (Schmelz). Von Weimerer gasse 23/25 bis Weimerer Straße 32. [E 10, 49, 52]

Weidenbachstraße XXI. 1. (Raggen). Ziedlung. Beginn nächst Am Eichenhof. [E 17, 25, 217, 317]

Weidenbachstraße IX. 1. Von Weimerer Straße 8 bis Weimerer Hauptstraße 2. [E 40, 41, 46]

Weidenbachstraße IX. 1. Beginn Weimerer Hauptstraße 13. [E 40, 41, 46]

Weidenbachstraße XI. 1. Beginn Weimerer Hauptstraße 13. [E 40, 41, 46]

Weidenbachstraße XI. 1. Beginn Weimerer Hauptstraße 13. [E 40, 41, 46]

Weidenbachstraße XI. 1. Beginn Weimerer Hauptstraße 13. [E 40, 41, 46]

Weidenbachstraße XI. 1. Beginn Weimerer Hauptstraße 13. [E 40, 41, 46]

Weidenbachstraße XI. 1. Beginn Weimerer Hauptstraße 13. [E 40, 41, 46]

Weidenbachstraße XI. 1. Beginn Weimerer Hauptstraße 13. [E 40, 41, 46]

Weidenbachstraße XI. 1. Beginn Weimerer Hauptstraße 13. [E 40, 41, 46]

Weidenbachstraße XI. 1. Beginn Weimerer Hauptstraße 13. [E 40, 41, 46]

Weidenbachstraße XI. 1. Beginn Weimerer Hauptstraße 13. [E 40, 41, 46]

Weidenbachstraße XVIII. 1. Von Weimerer Straße 11 bis Weimerer Hauptstraße 2. [E 40, 41, 46]

Weidenbachstraße XI. 1. Von Weimerer Straße 102 bis Weimerer Hauptstraße 2. [E 40, 41, 46]

Weidenbachstraße X. 1. Von Weimerer Straße 102 bis Weimerer Hauptstraße 2. [E 40, 41, 46]

Weidenbachstraße X. 1. Von Weimerer Straße 102 bis Weimerer Hauptstraße 2. [E 40, 41, 46]

Weidenbachstraße X. 1. Von Weimerer Straße 102 bis Weimerer Hauptstraße 2. [E 40, 41, 46]

Weidenbachstraße X. 1. Von Weimerer Straße 102 bis Weimerer Hauptstraße 2. [E 40, 41, 46]

Weidenbachstraße X. 1. Von Weimerer Straße 102 bis Weimerer Hauptstraße 2. [E 40, 41, 46]

Weidenbachstraße X. 1. Von Weimerer Straße 102 bis Weimerer Hauptstraße 2. [E 40, 41, 46]

Weidenbachstraße X. 1. Von Weimerer Straße 102 bis Weimerer Hauptstraße 2. [E 40, 41, 46]

Weidenbachstraße X. 1. Von Weimerer Straße 102 bis Weimerer Hauptstraße 2. [E 40, 41, 46]

Weidenbachstraße X. 1. Von Weimerer Straße 102 bis Weimerer Hauptstraße 2. [E 40, 41, 46]

Weidenbachstraße X. 1. Von Weimerer Straße 102 bis Weimerer Hauptstraße 2. [E 40, 41, 46]

Weidenbachstraße X. 1. Von Weimerer Straße 102 bis Weimerer Hauptstraße 2. [E 40, 41, 46]

Weidenbachstraße X. 1. Von Weimerer Straße 102 bis Weimerer Hauptstraße 2. [E 40, 41, 46]

Weidenbachstraße X. 1. Von Weimerer Straße 102 bis Weimerer Hauptstraße 2. [E 40, 41, 46]

Weidenbachstraße X. 1. Von Weimerer Straße 102 bis Weimerer Hauptstraße 2. [E 40, 41, 46]

Weidenbachstraße X. 1. Von Weimerer Straße 102 bis Weimerer Hauptstraße 2. [E 40, 41, 46]

Weidenbachstraße X. 1. Von Weimerer Straße 102 bis Weimerer Hauptstraße 2. [E 40, 41, 46]

Weidenbachstraße X. 1. Von Weimerer Straße 102 bis Weimerer Hauptstraße 2. [E 40, 41, 46]

Weidenbachstraße X. 1. Von Weimerer Straße 102 bis Weimerer Hauptstraße 2. [E 40, 41, 46]

Weidenbachstraße X. 1. Von Weimerer Straße 102 bis Weimerer Hauptstraße 2. [E 40, 41, 46]

Weidenbachstraße X. 1. Von Weimerer Straße 102 bis Weimerer Hauptstraße 2. [E 40, 41, 46]

Weidenbachstraße X. 1. Von Weimerer Straße 102 bis Weimerer Hauptstraße 2. [E 40, 41, 46]

Weidenbachstraße X. 1. Von Weimerer Straße 102 bis Weimerer Hauptstraße 2. [E 40, 41, 46]

Weidenbachstraße X. 1. Von Weimerer Straße 102 bis Weimerer Hauptstraße 2. [E 40, 41, 46]

Weidenbachstraße X. 1. Von Weimerer Straße 102 bis Weimerer Hauptstraße 2. [E 40, 41, 46]

Weidenbachstraße X. 1. Von Weimerer Straße 102 bis Weimerer Hauptstraße 2. [E 40, 41, 46]

Zentralviehmarkt III. Viehmarkt-
gasse 3. {E F, 71, 118}

Zettelweg XIII/1. (Ziehlungsge-
biet Unter-Baumgarten) Beginnt
Heinrich Collins-Straße, endet
Sandrockgasse. [E 49]

Zengasse V. Von Straubing, 19
bis Siegelosen 28. [E 15, 63]

Zengasse XIII/1. (Ziehlungs-
gebietsfläche) Von Kaitzauergasse
30/32 bis Egon Schiele-Gasse 1/63.
[E 59, 60, 62]

Ziegelstein XXIV/1. Beginn Markt
Mühlberg 81, ist ein Feldweg, führt
zum Ziegelstein. [E 152]

Ziegelstein XI/1. Fahrgew. von
Station Stürmering der Dübahn
zum Ziegelstein. [E 71]

Ziegelstein XVII. Lokale Be-
zeichnung der Festschleife 52.
[E C, H2, V, 43]

Ziegelsteingasse IV. u. V. Pö. Str.
2—8, IV., Joseph V. Von Weibner
Hauptstraße 84 bis Margaretens-
straße 67/69. [E 13, 62, 63, 65]

Zieglergasse VII. Von Marienhilfer
Straße 90/92 bis Verdenfelder
Straße 75 und 79. [E L, M, 3, 13, 46, 48, 49, 52, 58, 59]

Ziehrergasse XVII. Von Pointen-
gasse 44 bis Heuberggasse 11.
[E 43]

Zierleientgasse XVIII/1. Beginn
im Dreimarklein 16, endet beim
Fürstl. Schwarzengraben Wald.
[E 41, Auto]

Zillehof XIII/1. (Ziehlungs-
gebietsfläche) In südwestlicher Richtung
von der Egon Schiele-Gasse 43
abwärtiger Straßenzug.

Zillergasse XXI/1. (Kagran.)
Von Hirschtletter Straße 3 bis
Breitenleer Straße. [E 17, 25, 217, 317]

Zimmermannsgasse IX/1. Von Al-
ler Straße 48 bis Vorhöfegasse 13.
[E C, H2, V, 15, 43]

Zimmermannsplatz IX/1. Beginn
Heuberggasse 11. Einmündend:
Mariannengasse, Zimmermanns-
gasse, Meppertgasse und Vazargasse.
[E 15, H2, V, 43]

Zinckgasse XV. Von Felberstraße
12/14 bis Hutterdorfer Straße 7.
[E M, 9, 49, 52]

Zinnergasse XI/1. Von Kaisers-
Ebersdorfer Straße 289 bis Fuchs-
dobengasse. [E 71, 73]

Zippererstraße XI/1. Von Urchens-
bäckstraße (Wischleppbahn) bis
Zimmeringer Hauptstraße 57.
[E 6, 71]

Zirkusgasse II/1. Von Praterstr. 19
bis Heintzstraße 30.
[E A, Ak, B, Bk, C]

Zisterhofgasse VII. Von Stroh-
berggasse 37 bis Schützberggasse 8.
[E E2, G2, H2, 46, 48]

Zöcherauerstraße XVII/1. Von Gut-
traterplatz und Bernhardtstraße 1
bis Zwingstraße. [E 10, 46, 47]

Zöppelgasse XII/1. Von Altmanns-
dorfer Straße 87/89 bis Hoffingers-
gasse 6. [E 62]

Zohmannsgasse X. (Spreedorf.)
Beginnt bei Friedensplatz, schneidet
Zwölferstraße 11, endet im Feld bei
der projektierten Gürtelstraße.
[E 65, 66]

Hintere Zollamtsstraße III. Von
Dampfschiffstraße 2 bis Obere
Widukgasse 40.
[E E2, G2, H2, L, M, 80]

Vordere Zollamtsstraße III. Von
Radenbrücke bis Verbindungs-
bahnbrücke im Zuge d. Lingargasse.
[E E2, F, G2, H2, L, 1, O, 80]

Zollgasse XIII/1. (Ziehlungs-
gebietsfläche) Von Hauptmanns-
gasse 11 bis Kapelle Eimantent Sültehof.
[E 52, StH]

Zollergasse VII. Von Marienhilfer
Straße 60/62 bis Stiebertnergasse
37/39.
[E L, M, 3, 13, 49, 52, 58, 59]

Zollernberggasse XIV. Pö. XV.
Von Marienhilfer Straße 208 bis
Wiedukgasse 35.
[E L, M, 52, 59]

Zollgasse III. Von Hinter Postamts-
straße 17/19 bis Obere Widukgasse
36. [E E2, G2, H2, L]

Zornigasse XX. Von Jägerstr. 107
bis Nordwestbahnrampe.
[E N, Nk, O, 3, 5, 15, 31, 331]

Zuchernbachgasse XVIII/1. Von
Glenzengasse bis Krottenbach-
gasse. [E 38, 39, 41, Auto]

Zufahrtsstraße II/1. (Prater.) Von
Ausstellungsstraße 162 bis Südbahnhof-
portalstraße 100. [E A, Ak]

Zuerzgasse II/1. Von Rembrandt-
straße 18/20 bis Hauptgasse 3.
[E C, N, Nk, 31, 331]

Zuerzgasse XVII. Beginn Dorn-
bach Straße 86/88, endet als
Fahrgew., genannt Himmelmutter-
weg und führt auf den Schafberg.
[E 43]

Zwaidgasse XI/1. (Kaisers-
Ebersdorfer.) Beginn Mühlenspielplatz
4, endet als Endgasse. [E L, 71, 73]

Zwingstraße XVI. (Von Günter-
gasse bis Vordem Mande-Gasse.)
[E 10, 46, 47]

Zwischenbrücken XX. Ortsübliche
Benennung des Seigristles
ausgehend von Nordwestbahn-
damm. [E O, V, 31, 331]

Zwölfergasse XV. Von Marienhilfer
Straße 144/146 bis Hofingergasse 16.
[E L, M, 52, 58, 59]

Auf der ganzen Erde verbreitet sind die

Belichtungstabellen

von

Dr. J. Rheden.

Sie haben im Laufe von fast 30 Jahren und in 35 Auf-
lagen einen ausgezeichneten Ruf erlangt und sind heute
unstreitig der verlässlichste tafelmäßige Behelf zur Bestim-
mung der Belichtungsdauer. Sie beruhen auf einwandfreier
wissenschaftlicher Grundlage und auf langjähriger Erfahrung.

Trotz der hohen Genauigkeit ist der Gebrauch der
»Rheden-Tabellen«
außerordentlich einfach und bequem.

Die Tabellen gelten unmittelbar für den 43.—52. Breitengrad,
enthalten aber in der Textbeilage auch Behelfe für die ganze
bewohnte Erde. Für den 51.—57. Breitengrad (also hauptsächlich
Norddeutschland) sind **Sondermonatsblätter**
erschienen.

Preis der Belichtungstabellen in gediegenem
Einband und mit Textbeilage:

ö. S 6-80 = RM 4.— = K 35.—

Preis der Sondermonatsblätter:

ö. S 1.— = RM —60 = K 5.—

Zu beziehen durch alle Buch- und Photohandlungen.

Auslieferung für Deutschland:

Verlagsbuchhandlung Wilhelm Knapp, Halle (Saale).

Auslieferung für die Tschechoslowakei:

Verlag Jos. F. Rimpler, Haida, Böhmen.



Diese Belichtungstabellen gelten mit den dazu
gehörigen Textbeilagen für die ganze Erde

und sind von 1. bis 100. Breitengrad

und 1. bis 100. Breitengrad

und 1. bis 100. Breitengrad

und 1. bis 100. Breitengrad

und 1. bis 100. Breitengrad

und 1. bis 100. Breitengrad

und 1. bis 100. Breitengrad

und 1. bis 100. Breitengrad