

# Straßen, Gassen und Plätze von Wien

Angabe ihrer Lage, der Zustellpostämter und jener Straßenbahnzüge, welche entweder direkt in die betreffenden Straßen oder in deren Nähe führen.

Die römischen Zahlen I—XXII bedeuten den **Gemeindebezirk**, die unmittelbar folgenden arabischen Ziffern 1—155 die zuständigen **Zustellpostämter** Wiens im Altraum; in nicht zutreffenden Fällen ist das besondere Zustellpostamt unter dem Zeichen ZPA. angeführt.

**Elektrische Straßenbahn.** Die unter ⊙ den einzelnen Straßen beigefügten Buchstaben und Zahlen, z. B. (⊙ A, Ak, B, Bk, 3, 4, A, Ak, B, Bk, 3, 4 usf.), bezeichnen die zu benützenden Straßenbahnzüge; fettgedruckte durchfahren die betreffenden Straßen ganz oder teilweise, beginnen oder endigen hier die Fahrt, während die in gewöhnlicher Schrift gedruckten diese Straßen nur berühren oder nur in deren Nähe verkehren.

**Elektrifizierte Stadtbahn.** Die Haltestellen sind mit Sth., die denselben nächstgelegenen Straßen mit Sth. gekennzeichnet.

Abkürzungen der Stadtbahnhaltestellen: HH = Hütteldorf-Hacking, OV = Ober-St. Veit, UV = Unter-St. Veit, BR = Braunschweigasse, HI = Hietzing, SB = Schönbrunn, MH = Meidlinger Hauptstraße, MG = Margaretengürtel, PG = Pilgramgasse, KG = Kettenbrückengasse, KP = Karlsplatz, ST = Stadtpark, HZ = Hauptzollamt, SP = Schwedenplatz, SR = Schotterring, RL = Roßauer Lände, FB = Friedensbrücke, HS = Heiligenstadt (derzeit außer Betrieb), NS = Nußdorfer Straße, WS = Währinger Straße, AS = Alser Straße, JS = Josefstädter Straße, BU = Burggasse, MS = Mariahilfer Straße-Westbahnhof, GS = Gumpendorfer Straße.

**Autobus-Tagesbetrieb.** Straßen, welche vom Autobus direkt befahren werden, sind mit **Auto (Obus)**, die dem Verkehrsmittel nächstgelegenen Straßen mit **Auto (Obus)** gekennzeichnet.

Die einheitliche Schreibweise der Straßennamen ist im Amtsblatt der Stadt Wien Nr. 22 23 vom 26. Juni 1946, Seite 22, und in der Nr. 49 vom 19. Juni 1948, Seite 1, in ihren wesentlichen Teilen zum Abdruck gelangt.

## A.

**Abbégasse XIV/89** (Siedlung Flötzersteig). Südlich des Hochquellenwasserbehälters Breitensee. Beginn Brällegasse, endet Torricelligasse. (⊙ 47)

**Abelegasse XVI/107.** Fortsetz. der Grundsteingasse. Von Reinhartgasse 7 bis Johann Nepomuk Berger-Platz 5. (⊙ C, J, 9, 46, 48)

**Abermannngasse XII/87** (Hetzen-dorf). Von Hetzen-dorfer Straße 136 bis Verbindungs-bahn. (⊙ 62)

**Am Abhang XXI/141** (Siedlung Schwarzlackenu). Zugang von der Sillerstraße. (⊙ 132, 331)

**Abraham a Sancta Clara-Gasse II/1.** Von Minoritenplatz 4 bis Bankgasse 7. (Auto 8, 9)

**Absgasse X/75.** Beginn Gudrunstraße 31, schneidet Laaer Straße 61, endet Favoritenstraße 231 u. Grenzacker-gasse. Fortsetzung Rothneusiedl. (⊙ 6, 67)

**Abt Karl-Gasse XVIII/110.** Von Stadtgasse 40 bis Weimarer Straße 12. (⊙ E<sub>2</sub>, F, 41a, Sth. WS)

**Achamergasse IX/66.** Von Lustkandlgasse 35 bis Währinger Gürtel 104/106. (⊙ E<sub>2</sub>, F, 8, 41, 41a, Sth. WS)

**Achardgasse XXI/141** (Groß-Jedlersdorf). Von Holteigasse Nr. 3 bis Knaackgasse 8. (⊙ 331)

**Achtundvierziger Platz XIII/89.** Inmitten des Siedlungsgebietes Antaeus gelegener Platz. Einmündend Lebinger-gasse, Köppelweg, Klöggasse, Donhartgasse, Wawragasse, Scherfweg, Labersteig, Staargasse. (⊙ 47, 49)

**Adalbert Schwarz-Gasse** (früher und jetzt wieder Haymerlegasse) XVI/107.

**Adalbert Stifter-Gasse XIII** (Siedlung SAT, ehem. Lainzer Tiergarten, früher Gemeinde Mauer.) Von Beethoven-gasse Nr. 19 bis Schillergasse 1. (⊙ 60)

**Adalbert Stifter-Straße XX/20.** Beginn Briggittenauer Lände Nr. 124, zwischen Burghardtgasse u. Pasettistraße unterbrochen, teilweise unverbaut, endet Friedrich Engels-Platz Nr. 24. (⊙ O, 31, 33, Auto 5)

**Adamberggasse II/27.** Von Schreingasse 11 bis Leopoldsgasse 8/10. (⊙ 31, Auto 5)

**Adamsgasse III/40.** Von Untere Viaduktgasse 7/9 bis Hetzgasse Nr. 39/41. (⊙ E<sub>2</sub>, H<sub>2</sub>, J.)

**Aderklaaer Straße XXI/145** (Leopoldau). Beginn Leopoldauer Platz 49, führt als Verbindungsweg vom Ostende von Leopoldau zur Wagramer Straße 195. (⊙ 25, 117, Auto 17)

**Adlergasse I/1.** Von Rotenturmstraße 24 bis Schwedenplatz Nr. 12. (⊙ A, Ak, B, Bk, C, L, O, Sth. SP, Auto 5)

**Admiral Scheer-Straße** (früher und jetzt wieder Wehlstraße) II. u. XX. Ordn.-Nr. 1—95, 2—124 ZPA. 20, sonst ZPA. 27.

**Adolf Blamauer-Gasse III/40.** (Zufahrt zum Frachtenbahnhof der Aspangbahn.) Beginn gegenüber Aspangstraße 21 bis 25, endet Landstraßer Gürtel nächst Kärchergasse. (⊙ 71, 118)

**Adolf Kirchl-Straße** (früher und jetzt wieder Baumannstraße) III/40.

**Adolf Schmidl-Gasse XX/20.** Beginn Sachsenplatz 10, endet Brigittagasse. (⊙ 5, 31, Auto 5)

**Adolf Uthmann-Gasse XXI/141** (Jedlese). Nordöstliche Randstraße des Kleingartengebietes „Schwarzlackenu“. Beginn Am Abhang, endet Am Lindenheim. (⊙ 132)

**Adolfstorgasse XIII/89** (Ober-St. Veit). Von Erzbischof-gasse Nr. 3 zum Adolfstor des Lainzer Tiergartens (Bezirks-grenze) führend. (⊙ 58, 158)

**Adtlgasse XVI/107.** Von Thaliastraße gegenüber Nr. 133 bis Ottakringer Straße 213. (⊙ J, 46)

**Aegidigasse VI/56.** Von Linien-gasse 36/38 bis Wallgasse 32. (⊙ L, 5, 6, 8, 52, 57, 58, 118, Sth. GS, Auto 4)

**Aeuglgasse XXI/141** (Jedlese). Von Josef Ruston-Gasse 34 bis nächst Bellgasse 18. (⊙ 132)

**Afrikanergasse II/27.** Von Praterstraße 49/51 bis Novaragasse Nr. 48. (⊙ A, Ak, B, Bk, Auto 4)

**Afritschgasse XXI/146** (Kagran, Siedlung Am Frelhof). Von Steigenteschgasse Nr. 111 bis Hirschstettener Straße 6. (⊙ 17, 25, 217, 317)

**Agnesgasse XIX.** Ordn.-Nr. 1 bis 29 und 2—28 ZPA. 117 und Ordn.-Nr. 30 ZPA. 114 (Ober-Sievering). Von Sieveringer Straße 219/221 bis Rathstraße 2 im XIX. Bezirk. Führt nach Neustift am Walde. (⊙ 39, Obus 22)

**Agricolagasse XVI/107** (Kleingartenanlage Montleartgasse). Bei Maroitingergasse, nördlich der Steinbruchstraße, schneidet Blümelhubergasse. (⊙ 10, 46, 47)

**Ahornergasse** (später Kreipel-gasse, jetzt wieder Ahornergasse) VII/62. Beginn als Sackgasse beim Durchgang Neubaugasse 17/19, endet Andreassgasse 16 und Hermann-gasse 2. Fortsetzung Seiden-gasse. (⊙ L, 13, 49, 52, 58, Auto 4)

**Ahornhof X/75 u. XII/82.** Ordn.-Nr. 19—21 ZPA. 82, sonst 75. (Städtische Wohnhausanlage „Spinnerin am Kreuz“) von Wienerbergstraße 8 bis Unter-Meidlinger Straße. (⊙ 65, 165)

**Aichbühlgasse XIII/89** (Hacking). Von Auhofstraße Nr. 205/207 bis Vinzenz Heß-gasse 15. (⊙ 49, 52, 158, Sth. HH)

**Aichholzgasse XII/82.** Von Schönbrunner Straße 285 bis Hohenbergstraße 34 gegenüber der Traubkaserne. (⊙ L, 6, 57b, 62, Sth. MH)

**Aichhorngasse XI/82.** Von Schönbrunner Straße 199/201 bis Arndtstraße 44/46. (⊙ 61)

**Aignerstraße XX/20.** Beginn Forsthausplatz, endet Hand-delskai 48/50. (⊙ 11, 31, Auto 5)

**Akademiestraße I/1.** Von Krugerstraße 12 bis Karlsplatz 4. (⊙ A, Ak, B, Bk, D, F, J, E<sub>2</sub>, H<sub>2</sub>, Sth. KP, Auto 7)

**Akazienhof XII/82** (Städt. Wohnhausanlage „Spinnerin am Kreuz“). Zwischen Unter-Meidlinger Straße u. Wienerbergstraße. Zugang von Kastanienallee. (⊙ 62, 65, 165)

**Akeleiweg XXII/147** (Aspern). Die der Salbeigasse nächste, östliche, die Rittersporgasse mit der Zschokkegasse verbindende Verkehrsfläche. (⊙ 317)

**Akikonplatz XV/101** (Schmelz). Zwischen Schanzstraße 28/30 und Oeverseestraße 51/53. Einmündend: Poschgasse. (⊙ 10, 49)

**Alberichgasse XV/101** (Schmelz). Von Vogelweidplatz 3 bis Markgraf Rüdiger-Straße 10. (⊙ 9, 48, 49, Sth. BU)

**Albertgasse VIII/65.** Von Lerchenfelder Straße 108 bis Alser Straße 61. (⊙ C, J, 5, 46, Sth. JS, Auto 8)

**Dr. Albert Geßmann-Gasse XXI/155** (Strebersdorf). Beginn als Sackgasse von Rußbergstraße 70 bis Mayerweckstraße. (⊙ 132)

**Albertinaplatz** (früher Albrechtsplatz, später Revolutionsplatz) I/1. Beginn Augustinerstr. 8. Einmündend: Augustinerstraße, Maysedergasse, Tegetthoffstraße, Hanuschgasse und Operngasse. (⊙ A, Ak, B, Bk, D, F, J, 61, Auto 4)

**Albertplatz VIII/65.** Einmündend: Albertgasse u. Breitenfelder Gasse. (⊙ C, J, 5, Sth. JS, Auto 8)

**Albin Hirsch-Platz** (früh. Egerländer Platz) XI/79. Im Zuge der verlängerten Lorystraße. Zwischen Ostbahn u. Hasenleitengasse. Einmünd. Lorystraße. (⊙ 6, 71)

**Albrechtsberggasse XII/82.** Von Arndtstraße 53 bis Wilhelmstraße 6. (⊙ 8, 61, 62, Sth. MH)

**Albrechtskreithgasse XVI/107.** Von Wattgasse 57/59 bis Helgerleinstraße 68 (Kongreßplatz), Stadtbahnvorortestation Hernals. (⊙ H<sub>2</sub>, 43, 48)

**Alfred Grünfeld-Gasse** (später Hofhaimergasse, jetzt wieder Alfred Grünfeld-Gasse) IX/71. Von Otto Wagner-Platz 3 bis Rotenhausgasse 2. (⊙ C, E<sub>2</sub>, H<sub>2</sub>, 43, Auto 8)

**Alfred Nobel-Straße XXI/145** (Floridsdorf, Donauefeld). Beginn Mihatschgasse 25, endet Donauefelder Straße 113. (⊙ 17)

**Alfred Wegener-Gasse XIX/117** (Unter-Sievering). Beginn Daringergasse nächst Grinzing-er Allee, endet gegenüber Leopold Steiner-Gasse 45. (⊙ 38)

**Alleestraße XIII.** (Siedlung Friedensstadt, ehem. Lanzer Tiergarten, früher Gemeinde Mauer.) Von Hörndwaldgasse 14 bis Hermesstraße 2. (⊙ 60, 62)

**Allerheiligengasse XX/20.** Fortsetzung der Kampfstraße. Von Kampfstraße (Viadukt der Nordbahn) bis Engerthstraße Nr. 98. (⊙ O, 11)

**Allerheiligenplatz XX/20** (Zwischen Schanzstraße 28/30 und Oeverseestraße 51/53. Einmündend: Poschgasse. (⊙ 10, 49)

**Alberichgasse XV/101** (Schmelz). Von Vogelweidplatz 3 bis Markgraf Rüdiger-Straße 10. (⊙ 9, 48, 49, Sth. BU)

**Albertgasse VIII/65.** Von Lerchenfelder Straße 108 bis Alser Straße 61. (⊙ C, J, 5, 46, Sth. JS, Auto 8)

**Dr. Albert Geßmann-Gasse XXI/155** (Strebersdorf). Beginn als Sackgasse von Rußbergstraße 70 bis Mayerweckstraße. (⊙ 132)

**Albertinaplatz** (früher Albrechtsplatz, später Revolutionsplatz) I/1. Beginn Augustinerstr. 8. Einmündend: Augustinerstraße, Maysedergasse, Tegetthoffstraße, Hanuschgasse und Operngasse. (⊙ A, Ak, B, Bk, D, F, J, 61, Auto 4)

**Albertplatz VIII/65.** Einmündend: Albertgasse u. Breitenfelder Gasse. (⊙ C, J, 5, Sth. JS, Auto 8)

**Alloigasse XV/101** (Schmelz). Fortsetzung der Haberlgasse. Von Loeschekohl-gasse 10 bis Gablengasse 31. (⊙ 9, 48, 49)

**Alois Drasche-Park IV/50.** Zugang durch die Radeckgasse, Hauslabgasse, Seisgasse und Kolschitzkygasse. (⊙ 13, 62, 65, 66, 67, 118)

**Alois Eyermann-Weg XXI/147** (Siedlungsgebiet). Bei Industriestraße und Drosselweg. (⊙ 16)

**Alois Höfler-Gasse XI/79.** Führt nächst dem Beckenplatz von der Unterfeldgasse zur Schammerlstraße. (⊙ 71)

**Alois Negrelli-Gasse XXI/145** (Floridsdorf). Beginn An der Schanze, endet Mihatschgasse 23. (⊙ 17)

Aloisgasse—Arnsburggasse.

- Aloisgasse** II 27. Von Zirkusgasse 52 bis Kleine Stadtgasse 3.  
 (⊙ A, Ak, B, Bk, C, Auto 4)
- Alpengasse** X 75. Von Eisenstadtplatz 5 bis Hebbelplatz. (⊙ 67)
- Obere Alsegggen** XVII/107. Am Ende des Alsrückens; Zugang Zwerngasse. (⊙ 43)
- Alsegger Straße** XVIII/110 (Gersthof). Von Wielemannsgasse bis Gersthof Straße 85. (⊙ E, 41)
- Alser Platz** (unverbaut, jetzt Frankplatz) VIII/65 u. IX/71.
- Alser Straße** VIII/65 und IX/71. ZPA, ungerade Nrn. 1—71 VIII/65, gerade Nrn. 2—66 IX/71. Fortsetzung der Universitätsstraße. Von Frankplatz 1 bis Hernalser Gürtel 22. (⊙ C, H, 13, 43, E, 5, 8, Sth. A, S, Auto 8)
- Alserbachstraße** IX/66. Von Nußdorfer Straße 20 bis Spittelauer Lände 1 und Roßauer Lände 49.  
 (⊙ 5, D, 38, 39, Sth. FB, Auto 7)
- Alsgasse** XVII/107 (Dornbach). Von Dornbacher Straße 18 bis Alseize nächst Nr. 3.  
 (⊙ 43, 48)
- Am Alsrücken** XVII/107. Anhöhe zwischen Lidlgasse, Schöffelgasse, Alseize und Kleinem Schafberg. (⊙ 43)
- Alseize** XVII/107 (Dornbach). Von Heigerleinstraße nächst dem Hernalser Friedhof bis Dornbacher Straße 80.  
 (⊙ 43, 48)
- Aldorferstraße** X 75. Beginnt Raßstraße 111, endet Weitmosergasse 114. (Weiterführung bis gegenüber Triester Straße 63 projektiert.)  
 (⊙ 65, 66, 165)
- Altebergenstraße** XIV/89 (Breitensee). Von Gottfried Albergasse 2 bis Rudolf Pöch-Gasse 7. (Weiterführung bis Steinbruchstraße projektiert.)  
 (⊙ 10, 49)
- An der oberen Alten Donau** XXI/141/146. Ordn.-Nr. 1—165. ZPA. 141, sonst ZPA. 146 (Floridsdorf, Donauefeld, Kagran). Von Floridsdorfer Hauptstraße Nr. 14 bis Wagramer Straße 51. (⊙ 16, 17, 25, 31, 331, Auto 5)
- An der unteren Alten Donau** XXI/141/146. Ordn.-Nr. 4, 38, 44, 61, 66, 67, 77, 79, 93, 98—117, 128, 132, 147, 155, 163, 165, 177—196, 207, 211, 213, 217, 221, Parzellen Nr. 438, 441 und 442 ZPA. 147, sonst 146 (Kagran, Stadlau). Von Wagramer Straße 50 bis Kaisermühlenstraße nächst dem städtischen Pumphaus.  
 (⊙ C, 16, 25)
- An den Alten Schanzen** XXII/148 (Aspern). Von Hirschstetten gegen das Flugfeld Aspern führend. (⊙ 317)
- Alter Wiener Weg** XXI/145 (Siedlungsgebiet). Beginnt Steinhellgasse, endet Siemensstraße. (⊙ 117)
- Altgasse** XIII/89. Von Maxingstraße 2 bis Lainzer Straße 1.  
 (⊙ 58, 60, Sth. HI)
- Althanplatz** (später Platz der Sudetendeutschen, dann wieder Althanplatz, jetzt Julius Tandler-Platz) IX/66.
- Althanstraße** (früher Franz Josefs-Bahn-Straße) IX/66. Von Julius Tandler-Platz 2a bis Lichtensteinstraße 106.  
 (⊙ D, 5, Auto 7)
- Altmanndorfer Anger** XII/87 (Altmanndorf). Beginnt Marschallplatz, schneidet Breitenfurter Straße 163, endet nach Altmanndorfer Straße im Felde. (⊙ 62)
- Altmanndorfer Feldweg** XII/87 (Altmanndorf). Beginnt Oswaldgasse 71, endet An den Eisteichen 2. (⊙ 62)
- Altmanndorfer Straße** XII/87. Beginnt beim Grünen Tor des Schönbrunner Schloßparkes, schneidet Breitenfurter Straße bei Nr. 105, endet ehem. Linienamt Neusteinhof. (⊙ 62)
- Altmittdorfergasse** IX/66. Von Fuchsthallergasse Nr. 10 bis Sechschmümelgasse 15.  
 (⊙ E, F, 5, 8, 41, 41a, Sth. WS)
- Altmontegasse** XII 87 (Inzersdorf, Siedlung Inzersdorf). Beginnt verlängerte Hetzendorfer Straße, endet Eibesbrunner Gasse. (⊙ 8, 62, 165)
- Alxingergasse** X 75. Beginnt Landgasse 55, schneidet Gudrunstraße bei Nr. 154, Troststraße bei Nr. 53, endet Migerkastraße. (⊙ 6, 65, 66)
- Amalgergasse** XIX/119 (Heiligenstadt). Beginnt Spring-siedelgasse 21, endet längs Langackerergasse im Wein-gebirge. (⊙ D)
- Amalienstraße** XIII/89 (Ober-St. Veit). Von Tuersgasse 6 bis Mantlergasse 45 nächst Hietzinger Kai.  
 (⊙ 58, 158, Sth. OV)
- Ambergerweg** (früher und jetzt wieder Hirschfeldweg) XIII 89 (Speising).
- Am Amelsbach** XIV/89 (Siedlung). Zugang Heinrich Collin-Straße u. Gottfried Alberg-Gasse. Von Linzer Straße Nr. 140 bis Hütteldorfer Straße 158 und Prochstraße 1.  
 (⊙ 49, 52)
- Amelsbachzeile** XIV 89 und XVI/107. Ordn.-Nr. 1—15, 2—106 ZPA. 89, sonst (Konskr.-Nr. 2235 und 2236) ZPA. 107 (Breitensee). Von Hütteldorfer Straße 130 bis Reizen-pfenninggasse. (⊙ 10, 47, 49, 52)
- Amelsgasse** XIV/89 (Penzing). Von Hadikgasse 98 bis Hütteldorfer Straße 165.  
 (⊙ 10, 49, 52, 58, 60, Sth. HI)
- Amringstraße** VI/56. Von Gumpendorfer Straße 56 bis Mariahilfer Straße 73.  
 (⊙ 13, L, 52, 57, 58, Auto 4)
- Amongasse** III 40 (Erdberg). Aufgelassen.
- Amortgasse** XIV/89 (Penzing). Von Märzstraße 156 bis Dreyhausenstraße 1. (⊙ 10, 49, 52)
- Amselgasse** XXI/146 (Siedlung Schwarzlackenau). Von Engerlinggasse 3 bis Adolf Uthmannngasse. (⊙ 132)
- Amtshausgasse** V/55. Von Margaretenstraße 140 bis Schönbrunner Straße 109/111.  
 (⊙ 6, 61, 118, Sth. MG)
- Obere Amtshausgasse** V/55. Von Siebenbrunnengasse 18 bis Arbeitergasse 29 und Einsiedlerplatz 8. (⊙ 6, 61, 118)
- Amtsstraße** XXI/141 (Groß-Jedlersdorf). Von Frauenstiftgasse 2 bis Bernreiterplatz 1.  
 (⊙ 231, 331)
- Amundsenstraße** (früher Franz Karl-Straße) XIV. und XVII. ZPA. 107. Beginnt als Fortsetzung der Hüttelbergstraße beim Halterbach im XIV. Bezirk, führt über Schottenhof zur Neuwaldegger Straße.  
 (⊙ 43, 49, 52, Sth. HH)
- Anastasis Grün-Gasse** XVIII/110. Von Währinger Gürtel 119 bis Dittesgasse 34.  
 (⊙ 8, 40, Sth. WS)
- Andergasse** XVII/107 (Dornbach). Beginnt Dornbacher Straße 59, endet am Fuß des Heuberges (Bieglerrhütte).  
 (⊙ 43, 48)
- Andergasse** VII/62. Von Richter-gasse 8 bis Lindengasse 47.  
 (⊙ L, 13, 52, 58, Auto 4)
- Andreasgasse** VII/62. Beginnt Mariahilfer Straße 84, ist unterbrochen, endet Seidengasse 3. Ord.-Nrn. 16 und 17 ist Sackgasse und wurden bis zur Eröffnung als durchlaufende Verkehrsfläche in die Hermannngasse provisorisch einbezogen. Sie erhalten die Bezeichnung Hermannngasse 2 und 1. Zugang bei Hermannngasse 1 und Seidengasse 3.  
 (⊙ L, 13, 52, 58, Auto 4)
- Andreas Hofer-Straße** XXI/141 (Donauefeld). Beginnt Hoß-platz 11 und Donauefelder Straße 1, endet Leopoldauer Straße 52. (⊙ 17, 117)
- Andreas Huger-Gasse** XXI/146 (Kagran). Beginnt bei Wagramer Straße 113, endet bei Meißnergasse 4. (⊙ 17, 25)
- Anfanggasse** (früher Garten-gasse) XXII/149 (Hirschstetten). Von Spargelfeldstraße 123 bis Süßenbrunner Straße 172. (⊙ 317)
- Angeligasse** X 75. Von Favoritenstraße 164 bis Triester Straße 39. (⊙ 85, 66, 67)
- Angerer Straße** XXI/141 (Floridsdorf). Von Brunner Straße 16 bis Heinrich Schindler-Gasse Nr. 9. (⊙ 17, 31, 117, 331, Auto 5)
- Angermayergasse** XIII/89 (Ober-St. Veit). Von Einsiedelgasse 31 bis Girzenberggasse 1.  
 (⊙ 158, Sth. OV)
- Anichweg** XXI/141 (Jedlese). Von Rudolf Virchow-Straße 12 bis Johann Treixler-Gasse 13.  
 (⊙ 132)
- Anilingasse** VI/56. Von Linke Wienzeile 140 bei Reinprechtsbrücke bis Mollardgasse 43.  
 (⊙ 6, 57, 61)
- Anna Frauer-Gasse** XVIII/110. Von Schopenhauerstraße 74 bis Schulgasse 65. (⊙ E, F, 9, 41)
- Annagasse** I/1. Von Kärntner Straße 39 bis Seilerstätte 28. (Auto 4, 7)
- Anschützgasse** XV 89. Beginnt Linke Wienzeile 276, schneidet Sechshauer Straße 87, endet Mariahilfer Straße 223.  
 (⊙ L, 52, 57, 58)
- Antauegasse** XIV/89 (Baumgarten, Siedlung Antaue). Flötzersteig. Von Spiegelgrundstraße 31 bis Flötzersteig 18. (⊙ 10, 46, 47)
- Antenseegasse** XI/79. Im Territorium des städt. Gaswerkes. (Verbaut.) (⊙ 71)
- Anton Böck-Gasse** XXI/155 (Strebersdorf). Von Krottenhofgasse 7 bis Lang-Enzersdorfer Straße 42. (⊙ 132)
- Anton Bosch-Gasse** XXI/141 (Jedlese). Von Lorettoplatz Nr. 1 bis Prager Straße 99.  
 (⊙ 132)
- Anton Burg-Gasse** IV/50. Bei Klagbaumgasse 3/5, ist Sackgasse. (⊙ 13, 62, 65)
- Anton Dengler-Gasse** XXI/141 (Jedlese). Von Christian Eucher-Gasse 37 bis Prager Straße 91. (⊙ 132, Auto 5)
- Anton Frank-Gasse** XVIII/110 (Cottage). Von Gymnasiumstraße 25 bis Cottagegasse 24.  
 (⊙ E, 40, 41, 41a)
- Anton Haberzeth-Gasse** (früher Friedhofweg) XXI/155 (Strebersdorf). Beginnt Anton Böck-Gasse 14, endet Am Bisamberg. (⊙ 132)
- Anton Langer-Gasse** XIII/89 (Speising). Von Eduard Jaeger-Gasse 2 bis Hermesstraße 5. (⊙ 59, 60, 62)
- Anton Lehner-Platz** (früher Rainerplatz, später und jetzt wieder Suttnerplatz) IV/50.
- Anton Sattler-Gasse** XXI/146 (Kagran). Beginnt An der oberen Alten Donau 199, endet Eipelbauer Straße. (⊙ 17, 25)
- Anton Scharff-Gasse** XII/82. Von Arndtstraße 6 bis Hofbauergasse 3. (⊙ 61, 62, 118)
- Anton Störck-Gasse** XXI/141 (Jedlese). Von Hubertusstraße (Überschwemmungs-Damm) bis Prager Straße 59.  
 (⊙ 132)
- Anton Urban-Gasse** XXI/141 (Floridsdorf). Beginnt Mautner-Markhof-Gasse nächst Nr. 18, endet Demmergasse 13.  
 (⊙ 31, 331, 132, Auto 5)
- Antonigasse** (später Josef Hackel-Gasse, jetzt wieder Antonigasse) XVII/107 und XVIII/110. Ordn.-Nr. 1—41 und gerade Nummern ZPA. 110, sonst 107. Beginnt Währinger Gürtel 33, endet Händelgasse.  
 (⊙ F, 8, 9)
- Antonsplatz** X 75. Beginnt Favoritenstraße 148. Einmündend: Gellertgasse, Inzersdorfer Straße, Neusetzgasse, Rehberggasse, Schröttergasse und Wirrerstraße. (⊙ 67)
- Anzbachgasse** XIV/89 (Hütteldorf, Siedlung Wolfersberg). Von Wolfersberggasse 11 bis Siedlung Marlbrunn.  
 (⊙ 49, 52, Sth. HH, Auto 25)
- Anzenberggasse** V/55. Von Margaretengürtel 12 bis Wiedner Hauptstraße 93.  
 (⊙ 62, 65, 118)
- Anzenberggasse** XIII. (Siedlung SAT, ehem. Lainzer Tiergarten, früher Gemeinde Mauer.) Von Franz Schubert-Gasse 2 bis Schillergasse 15.  
 (⊙ 60)
- Anzengruberplatz** XVI/107. Bei Degengasse 77, Sandletten-gasse 2 und Arnetthgasse.  
 (⊙ J, 46, 48)
- Apfelgasse** IV/50. Von Panigl-gasse 11 bis Frankenberg-gasse 4.  
 (⊙ 62, 65, 66, 67, Sth. KP, Auto 7)
- Apollogasse** VII/62. Beginnt Zieglergasse 11, schneidet Schottenfeldgasse 16, übersetzt die Kaiserstraße und endet im spitzen Winkel bei Stoll-gasse 9.  
 (⊙ L, 5, 8, 52, 58, 118, Sth. MS, Auto 4)
- Apostelgasse** III/40 (Erdberg). Von Erdbergstraße 62/64 bis Landstraßer Hauptstraße 113.  
 (⊙ F, J, T, Auto 8)
- Arbeitergasse** V 55. Von Spengergasse 17 und Bacherplatz 6 bis Margaretengürtel 118. Fortsetzung Steinbaurgasse.  
 (⊙ 6, 61, 118, Sth. MG)
- Arbeitergasse** XIII. (Siedlung Friedenshöhe, ehem. Lainzer Tiergarten, früher Gemeinde Mauer.) Von Wittgensteinstraße 76 bis Tiergarten-gasse 29. (⊙ 60)
- Arbeiterstrandbadstraße** II 39 und XXI/141. Ordn.-Nr. 1—89 und 2—122 ZPA. 141, sonst 39 (Siedlung Großer Bruck-haufen). Beginnt Wagramer Straße 47, führt über den Bruckhaufen, endet Hubertusdamm 15 unterhalb der Nordbahnbrücke.  
 (⊙ 16, 25, 31, Auto 5)
- Arbesbachgasse** XIX/117 (In der Krim). Von Hermann Löns-Gasse 11 bis Trautenauplatz.  
 (⊙ 38, 39)
- Arenberggasse** III 40. Von Dannebergplatz 13 bis Juchgasse Nr. 22. (⊙ F, O, T, 71, Auto 8)
- Arenberging** (jetzt Dannebergplatz) III 40.
- Argauergasse** XVIII/110. Von Währinger Straße 146 bis Gentzgasse 73.  
 (⊙ E, 41, 41a, Sth. WS)
- Argentinierstraße** (früher Allee-gasse) IV/50. Von Karlsplatz II bis Wiedner Gürtel 18. (⊙ D, E, H, 1, 13, 118, Sth. KP, Auto 7)
- Argonautenstraße** XXI/146 (Kagran, Siedlungsgebiet). Von Florian Berndl-Gasse 15/17 bis Erzherzog Karl-Straße 20 A.  
 (⊙ 16, 25)
- Aribogasse** XXII/147 (Stadlau). Von Strahlengasse 15 bis Gemeindeaugasse 16. (⊙ 16)
- Arltgasse** XVI/107. Von Gablenz-gasse 92 und Herbststraße 104 bis Hasnerstraße 99 und Schuh-meierplatz 7. (⊙ 9, 46, 48)
- Armbrustergasse** XIX/119 (Heiligenstadt). Von Grinzinger Straße 79 bis Kahlenberger Straße 47. (⊙ D, 37)
- Arminenstraße** XXI/146 (Kagran, Siedlungsgebiet). Von Lohen-grinstraße 17 bis Erzherzog Karl-Straße 38/40. (⊙ 16, 25)
- Arndtstraße** XII/82. Von Margaretenstraße 31 bis Meidlinger Hauptstraße 13.  
 (⊙ 8, 61, 118, Sth. MH)
- Arnetthgasse** XVI/107. Von Rosensteingasse 5 bis Anzen-gruberplatz 7. (⊙ C, J, 9, 48)
- Arnezhoferstraße** II/27 (Prater, Feuerwerksweise). Von Venediger Au 4 bis Wolfgang Schmälzl-Gasse 16.  
 (⊙ A, Ak, B, Bk, C, 25)
- Arnikaeweg** XXI/141 (Siedlung Schwarzlackenau). (⊙ 132)
- Arnoldgasse** XXI/141 (Floridsdorf). Von Nordwestbahn-damm (Schrebergärten) bis Frömmigasse 33.  
 (⊙ 31, 132, 331, Auto 5)
- Arnsburggasse** XII/82 (Gartenstadt Am Tivoli). Von Hohenbergstraße 9 bis Hasen-hut-gasse 8; keine Durchfahrt.  
 (⊙ L, 8, 62)

## Arnsteingasse—Baumgartenstraße.

- Arnsteingasse** (später Blücher-gasse, jetzt wieder Arnsteingasse) XV/101. Von Sechshäuser Straße 44 bis Mariahilfer Straße 187. (© L, 8, 52, 57, 58)
- Arnulf Hansl-Gasse** (früher und jetzt wieder Mautner-Markhof-Gasse) XXI/141 (Floridsdorf). (© L, 8, 52, 57, 58)
- Arsenal X/75** (ehem. Artilleriearsenal). Zugang von der Arsenalstraße. (© D, O, 71, 118)
- Arsenalstraße X/75**. Von Ghegaplatz (Ostbahnhof) bis Schlechtstraße. Fortsetzung Geiselbergstraße im XI. Bezirk. (© D, O, 6, 13, 118)
- Arsenalweg III**, und X. ZPA. 40. Beginnt Adolf Blamauer-Gasse, zwischen Landstraßer Gürtel, Landstraßer Hauptstraße, Aspangbahndamm und Bahnkörper der Verbindungsbahn. (© F, O, T, 71, 118, Auto 8)
- Artariastraße XVII**, und XVIII. ZPA. 107 (Neuwaldegg und Salmansdorf). Beginnt Neuwaldegger Straße 42, führt über die Felder an der Grenze bei Salmansdorf in die Keylwerthgasse u. Sommerhaidweg. (© 41, 43, Obus 22)
- Arthaberplatz X/75**. Zwischen Tolbuchinstraße Nr. 64 u. 87. Beginnt Davidgasse Nr. 25. Einmündend: Schröttergasse, Siccardsburggasse und Jagdgasse. (© 66)
- Arzberggasse XVII/107** (Dornbach). Von Heigerleinstraße Nr. 51 bis Dr. Josef Resch-Platz 1. (© 43)
- Aspangbahnhof III/40**. Aspangstraße 2. (© 71)
- Aspangbahnhof XI/79**. Station Simmering. Zugang durch Geyststraße. (© 71)
- Aspangbahnhof XI/79**. Station Zentralfriedhof. Südwestlich vom Zentralfriedhof, am Ende des von der Hauptstraße abzweigenden Weichselalweges. (© 71)
- Aspangstraße III/40**. Neben der Aspangbahn. Von Rennweg 28 bis Rennweg 92. (© O, 71)
- Aspernallee II/31** (Freudenau). Vom Luthaus bis Hafenzufahrtstraße. (© 11, 80)
- Aspernbrückengasse II/27**. Von Praterstraße 18 u. Ferdinandstraße 9 bis Untere Donaustraße 19. (© A, Ak, B, Bk, L, O, Sth. SP, Auto 4)
- Aspernplatz I/1**. Bei Uraniastraße 2, Franz Josefs-Kai 1, Aspernbrücke und Stubenring. (© A, Ak, B, Bk, L, O, Sth. SP, Auto 4)
- Aspernstraße XXII/148** (Aspern). Vom Ostausgang von Hirschstetten (Haltestelle der Ostbahn) bis Heldenplatz 1. (© 317)
- Äßmayergasse XII/82**. Von Arndtstraße 47 bis Eichenstraße 22. (© 8, 61, 62)
- Astgasse XIV/89**. Von Hadikgasse 156 bis Cumberlandstraße 93. (© 10, 58, Sth. UV)
- Asylgasse** (jetzt Kastanienallee) XII/82.
- Attemsgasse XXI/146** (Kagran). Von Donauefelder Straße 188 bis Prandaugasse. (© 17, 25)
- Atzgersdorfer Straße XII/87** und XIII/89. Gerade Ordn.-Nrn. ZPA. 89, ungerade Ordn.-Nrn. ZPA. 87 (Siedlung Rosenhügel). Von Feldkeller-gasse 45 bis Am Rosenhügel 8. (© 60, 62)
- Audorfstraße XXI/141** (Schwarzlackenau). Beginnt Kerpengasse 16, endet Weibenswolf-gasse 16, nächst Jedlesee Friedhof. (© 132)
- Auenbruggergasse III/40**. Von Strohgasse 41 bis Rennweg 5. (© 71)
- Auerhahngasse XXI/141** (Siedlung Schwarzlackenau). Von Sillerstraße 15 bis Adolf Uthmann-Gasse. (© 132)
- Auerspergstraße I/1** und VIII 65 Gerade Ordn.-Nrn. ZPA. 1, ungerade Ordn.-Nrn. ZPA. 65. Fortsetzung der Museumstraße. Von Lerchenfelder Straße 2 bis Josefstädter Straße 1. Fortsetzung Landesgerichtsstraße. (© E<sub>2</sub>, H<sub>2</sub>, 46)
- Auer-Weisbach-Gasse XI/79**. Beendet als Sackgasse. Zugang Simmeringer Hauptstraße 251. (© 71)
- Auf der Schmelz XV 101**. Von Stutterheimgasse bis Gablenzgasse. (© 9, 48, 49)
- Aufmarschstraße** (später Karl Marx-Straße, jetzt Beginn der Hütteldorfer Straße) XV/101.
- Obere Augartenstraße II/27**. Von Gaußplatz 1 bis Taborstraße 37. (© C, O, 31, Auto 5)
- Untere Augartenstraße II/27**. Von Obere Donaustraße 45 a bis Obere Augartenstraße Nr. 30/32. (© 31, Sth. SR)
- Augasse IX/66**. Von Liechtensteinstraße 108 bis Liechtenwerder Platz 1. (© D, 8, Sth. NS)
- Augasse XIII**. (Siedlung im ehem. Lainzer Tiergarten, früher Gemeinde Mauer.) Von Bürgergasse 25 bis Billrothgasse 2. (© 60)
- Augasse XXI/141** (Siedlung Großer Bruckhausen). Von Arbeiterstrandbadstraße 116 bis Kugelfanggasse. (© 16, 17, 25, 31, Auto 5)
- August Forel-Gasse X/75**. Beginn Raxstraße 19, endet Sahulkastraße. (© 65, 66, 165)
- Augustinerbastel I/1** (Albrechtsrampe). Beginn Augustinerstraße 7, endet Hanuschgasse. (Auto 4)
- Augustinerstraße I/1**. Von Albertinaplatz 1 bis Josefsplatz. (Auto 4)
- Auhofstraße XIII/89**. Von Hietzinger Hauptstraße 28 und Dommayergasse 1 bis Hofjagdstraße. (© 58, 60, 158, Sth. UV, OV, HH)
- Aumannplatz XVII/110**. Zwischen Gentzgasse 96 und Währinger Straße 162. Einmündend: Vinzenzgasse, Klostersgasse, Türkenschanzstraße und Lazaristengasse. (© E<sub>2</sub>, 41)
- Aurikelweg XXII/148** (Aspern). Von der Pilotengasse nächst der Ehrensteingasse in nördlicher Richtung führend. (© 317)
- Aussichtsweg XIX/117** (Hohe Warte). Beginn als Fortsetzung der Perntergasse, endet Schulweg. (© D, 37)
- Ausstellungsplatz II/27**. Bei Westseite des Messegeländes; begrenzt durch: Südportalstraße, Lagerhausstraße und Nordportalstraße. (© A, Ak, 21)
- Ausstellungsstraße II/27**. Von Praterstern bis Vorgartenstraße 202, Elderschplatz und Handelskai 266. (© A, Ak, B, Bk, 11, 21, C, 5, Auto 4)
- Austro-Flat-Weg XXI/141**. Zwischen Brunner Straße 72 und Ruthnergasse 1. (© 331)
- Autokaderstraße XXI/155**. Zwischen Prager Straße 163 und Scheydgasse. (© 132)
- Auweg XXI/146** (Kagran, Siedlungsgebiet). Von Wagramer Straße 72 bis Magdeburgstraße und Masurenweg. (© 16, 25)
- Auwinkel I/1**. Von Postgasse 12 bis Dominikanerbastel 15. (Auto 4, 5, 8)
- Avedikstraße XV/101**. Von Grenzgasse 13 bis Linzer Straße bei Straßenbahnhof. (© L, 52, 58)
- Ayrenhoffgasse IX/66**. Von Nußdorfer Straße 67 bis Lustkandlgasse 52. (© 8, 38, 39, Sth. NS)
- B.**
- Babenbergerstraße I/1**. Von Burgring 3 bis Getreidemarkt 20. (© A, Ak, B, Bk, D, E<sub>2</sub>, F, H<sub>2</sub>, J, L, T, 52, 57, 58, Auto 4)
- Bachergasse** (jetzt Viktor Christ-Gasse) V/55.
- Bacherplatz V/55**. Zwischen Spengergasse 32/34 und Ramperstorfergasse 43/45. Einmündend: Viktor Christ-Gasse, Arbeitergasse, Schwarzhorngasse, Panaschgasse und Spengergasse. (© 6, 61)
- Bachgasse XVI/107**. Von Reinhardtgasse 3 bis Feßtasse 4. (© J, 9, 46, 48)
- Bachofengasse XIX/119** (Nußdorf). Von Heiligenstädter Straße 156 bis Eisenbahnstraße 67. (© D)
- Badgasse IX/66**. Von Fechtergasse 17 bis Althanstraße 39. (© D, 5, 31 5, Auto 7)
- Badhausgasse VII/62**. Von Zieglergasse 83 bis Schottenfeldgasse 94. (© 46)
- Badhaussteig XIII/89**. Führt über den Wienfuß. Beginn Dommayergasse, endet Hadikgasse. (© 10, 58, 60)
- Badhausstiege XIX/117**. Zwischen Sieveringer Straße 114 und gegenüber Bellevuestraße 42. (© 39)
- Bäckenbrunnlgasse XVIII/110** (Gersthof). Von Gersthof Straße 4 A bis Severin Schreiber-Gasse 21. (© E<sub>2</sub>, 9, 41)
- Bäckersteig XXI/141** (Groß-Jedlersdorf). Von Baumer-gasse 15 bis Frauenstiftgasse 4. (© 31, 331)
- Bäckerstraße I/1**. Von Lugeck 4 bis Postgasse 5. (Auto 4, 5, 7, 8)
- Bärengasse V/55**. Von Amtshausgasse 5 bis Am Hundsturm 2. (© 6, 118, Sth. MG)
- Bärenmühlurchgang IV/50**. Führt von Rechte Wienzeile Nr. 1 B zum Freihausplatz 3 (Operngasse). (© E<sub>2</sub>, H<sub>2</sub>, 58, 59, 61, 62, 65, 66, 67)
- Bärenmühlengasse** (jetzt Bärenmühlurchgang) IV/50 (Freihausgründe).
- Bäuerlegasse XX/20**. Von Wallensteinplatz 4 bis Heistergasse 9. (© 5, 31, 31/5, Auto 5)
- An der Bahn XIX/117 (Heiligenstadt). Aufgelassen.
- Bahndammweg XXI/141** (Siedlung Bruckhausen). Von Arbeiterstrandbadstraße 33 bis Nordbahndamm. (© C, 16, 25)
- Bahnfeldweg XXII/149** (Aspern). Östlich der Farnegasse. Von der Schandlgasse nach Nordosten führend. (© 317)
- Linke Bahngasse III/40**. Von Ungargasse 2 bis Ungargasse Nr. 60 und Rennweg 35. (© E<sub>2</sub>, H<sub>2</sub>, O, 71)
- Obere Bahngasse III/40**. Von Fasangasse 1 bis Kölblgasse 33. (© O, 71)
- Rechte Bahngasse III/40**. Von Am Heumarkt 1 bis Rennweg Nr. 33 A. (© E<sub>2</sub>, H<sub>2</sub>, O, 71)
- Am Bahnhof XXII/147** (Stadlau). Bei Stadlauer Straße 16. Begrenzt durch Schick- und Gemeindeaugasse. (© 16)
- Bahnhofstraße XIV/89** (Hütteldorf). Von Linzer Straße 369 bis Keißlergasse. (© 49, 52, Sth. HH)
- Bahnsteggasse XXI/141** (Floridsdorf). Von Mautner-Markhof-Gasse 14 bis Brunner Straße 51. (© 31, 132, 331, Auto 5)
- Bahnweg XXI/146** (Siedlungsgebiet). Von Hirschstettener Straße bis Erzherzog Karl-Straße. (© 16, 25, 317)
- Bahnzeile XII/87** (Hetzendorf). Beginn als Feldweg längs der Donaueferbahn, schneidet Altmannsdorfer Straße Nr. 33, endet Schönbrunner Allee 37. (© 62)
- Balderichgasse XVII/107** (Dornbach). Von Seitenberggasse 77 bis Kainzgasse 16. (© 43)
- Baldigasse XVI/107**. Von Ottakringer Straße 106 bis Haslingerergasse 43. (© C, J, 9, 48)
- Balgasse I/1**. Von Rauensteinergasse 3 bis Weihburggasse 14. (Auto 8)
- Ballhausplatz I/1**. Zwischen Schaufelergasse 6 und Löwelstraße 2. (Auto 9)
- Bandgasse VII/62**. Von Seiden-gasse 6/8 bis Burggasse 77. (© 5, 13, 48, 49)
- Bankgasse I/1**. Von Herrengasse Nr. 17 bis Löwelstraße 10. (Auto 8, 9)
- Barawitzkagasse XIX/117** (Heiligenstadt). Von Hohe Warte 6 bis Heiligenstädter Straße 79. (© D, 37)
- Barbaragasse I/1**. Von Postgasse Nr. 6 bis Dominikanerbastei Nr. 7. (Auto 8)
- Barchettigasse** (jetzt Cervantesgasse) XIV/89.
- Barichgasse III/40**. Von Landstraßer Hauptstraße 108 bis Ungargasse 63. (© F, T, 71, Auto 8)
- Barmherzigengasse III/40**. Von Dannebergplatz 7 bis Eslern-gasse 10. (© F, T, Auto 8)
- Barnabitingasse VI/56**. Von Windmühlgasse 32 bis Mariahilfer Straße 55. (© L, 52, 58, Auto 4)
- Bartensteingasse I/1**. Von Schmerlingplatz 3 bis Lichtenfelsgasse 3. (© E<sub>2</sub>, H<sub>2</sub>, J)
- Barthgasse III/40** (Erdberg). Von Schlachthausgasse Nr. 37 bis Würtzlerstraße 28, ist bei Nr. 3 unterbrochen; Zugang zu Ordn.-Nr. 9 bei Würtzlerstraße. (© J, 118)
- Bartholomäusgasse XIV/89** (Breitensee). Von Breitenseer Straße 4 bis Schützplatz 4. (© 10, 49)
- St. Bartholomäus-Platz XVII/107**. Bei Kalvarienberggasse 25. Einmündend: Kindermann-gasse. (© H<sub>2</sub>, 9, 43)
- Bartlweg XXI/145** (Kleingartenanlage). Bei Michael Pacher-Gasse 76. (© 17, 25, 117)
- Bartschweg XII/87** (Altmannsdorf). Beginn An den Froschlacken, Parzelle Nr. 16, endet Altmannsdorfer Anger, Parzelle Nr. 15. (© 62)
- Barwigasse** (früher und jetzt wieder Spitzergasse) XVIII/114 (Pötzeinsdorf).
- Bastlengasse XVIII/110/114**. Ungerade Ordn.-Nrn. bis 97 und 2–38 ZPA. 110, sonst ungerade und gerade Ordn.-Nrn. von 40 aufwärts ZPA. 114. Beginn Gersthof Straße 65, schneidet die Alsegger Straße bei Nr. 44, dann die Scheibenbergstraße und führt über die Dürwangerbrücke auf den Kleinen Schafberg. (© E<sub>2</sub>, 41)
- Battigasse X/79** (Laaer Berg). Am Fuße des Laaer Berges. Beginn an der Ostbahn, schneidet Uetzgasse bei Nr. 10, endet unverbaut. (© 6, 71)
- Bauerergasse** (früher Mühlengasse) XXII/147 (Stadlau). Von Wied-gasse bis Gemeindeaugasse Nr. 4. (© 16)
- Bauernfeldgasse XIX/117**. Von Gebhardtgasse 15 bis Wertheimsteinpark. (© D, 37)
- Bauernfeldplatz IX/66**. Von Liechtensteinstraße 40 bis Porzellangasse 29. (© D, 40, Auto 7)
- Bauernmarkt I/1**. Von Freisind-gasse 2 bis Fleischmarkt 4. (Auto 4, 5, 7)
- Bauernweg XVIII/114** (Siedlung Brunnstube am Schafberg). (© E<sub>2</sub>, 41)
- Baumannstraße** (später Adolf Kirchl-Straße, jetzt wieder Baumannstraße) III/40. Von Beatrixgasse 3 bis Sechskrügelgasse 4. (© E<sub>2</sub>, F, H<sub>2</sub>, J, O, T, 74, 75, Auto 8)
- Baumberggasse XXI/141** (Leopoldau). Beginn Leopoldauer Straße 81, endet Nordbahndamm. (© 17, 117)
- Baumbergweg XXI/147** (Stadlau). Bei Straße der Roten Arme. (© 18, 25)
- Baumlstergasse XVI/107**. Beginn Gregor Mendel-Platz 18, endet Wilhelminenstraße. (© 48)
- Baumergasse XXI/141** (Groß-Jedlersdorf). Von Klagergasse Nr. 2 bis Stammersdorfer Straße 12. (© 31, 331)
- Baumgartenstraße XIV/89** (Baumgarten). Von Zehetnergasse 13 bis Hochsatzengasse Nr. 10. (© 52, Sth. UV, OV)

## Baumgartner Höhe—Blechturmstraße.

- Baumgartner Höhe XIV/109 89.** Ordn.-Nr. 1 ZPA. 109, sonst 89. (Straße und Parkanlage vor dem Hauptportal der Heil- und Pflegeanstalt „Am Steinhof“.) Zugang von der Reinfeningergasse, Flötzersteig und Sanatoriumstraße. (© 47)
- Baumgasse III/40 (Erdberg).** Beginn Landstraßer Hauptstraße 113, unterbrochen von Schlachthausgasse gegen den Erdberger Mais, endet Franzosengraben Konstr.-Nr. 2001. (© F, J, T, 118, Auto 8)
- Baumschulweg XVIII/114** (Siedlung Brunnstube am Schafberg). (© E, 41)
- Bayerngasse III/40.** Bei Salesianergasse 1 B und Gottfried Keller-Gasse (Modenagründe). Parallelgasse zur Beatrixgasse. (© E, F, H, J, O, T, 74, 75, Sth. ST, Auto 8)
- Beatrixgasse III/40.** Von Landstraßer Hauptstraße 8/10 bis Am Heumarkt 13. (© F, H, J, O, T, 74, 75, Sth. HZ, Auto 8)
- Bebelplatz** (früher Stephanieplatz, jetzt Kernstockplatz) XVI/107.
- Bechardgasse III/40.** Von Kolonitzplatz 8 bis Marxergasse Nr. 7/9. (© H, L, O, 80)
- Beckeplatz XI/79.** Zwischen der Ohligsgasse und Untertfeldgasse. (© 71)
- Beckmanngasse XIV/89 u. XV/101.** Ordn.-Nr. 1—69 u. 2—34 ZPA. 89, Ordn.-Nr. 36—80 ZPA. 101. Beginn Penzinger Straße Nr. 22/24, ist unterbrochen, endet Hütteldorfer Straße Nr. 107/109. Zugang zu Nr. 21, resp. 24 von Linzer Straße 65, zu Nr. 27—67 und 38—80 von Reingasse und Fenzlgasse. (© 10, 49, 52)
- Beethovenaussicht XIX/119** (Nußdorf). Bei Kahlenberger Straße 111. (© D, 38, Sth. HS)
- Beethovenweg XIX/119** (Nußdorf). Beginn Erocigasse 31, führt entlang der ehemaligen Zahnradbahn, endet Kahlenberger Straße 95. (© D)
- Beethovenpark IX/71.** Von Garnisonsgasse 18 bis Lackierergasse 2. (© C, E, H, 2, 43, 38, 39, 41, Auto 8)
- Beethovenstraße XIII.** (Siedlung SAT, ehem. Lainzer Tiergarten, früher Gemeinde Mauer.) Von Franz Schubertgasse 2 bis Linienamtsgasse Nr. 1. (© 60)
- Beethovenplatz I/1.** Bei Lothringener Straße 9. Einmündend: Christinen-, Kant- u. Fichtegasse. (© D, E, H, 2, 71, Sth. ST)
- Beethovenruhe XIX/119** (Nußdorf). Im Beethovenpark. Zwischen Kahlenberger Straße und Beethovenweg. (© D)
- Begonienweg XXII/147** (Stadlau). Zwischen Hyazinthen- und Plankenmaistraße. Beginn Rittersporgasse, endet Erzherzog Karl-Straße. (© 317)
- Behringgasse XVII/107.** Von Ranftlgasse 13 bis Rosensteingasse 68. (© H, 2, 9, 43)
- Behselgasse XV/101.** Von Minciostraße 11 bis Ibsenstraße. (© 10, 49)
- Beingasse XV/101.** Von Felberstraße 22 bis Hütteldorfer Straße 31. (© 9, 49, 52)
- Belhofergasse XII/87** (Hetzen-dorf). Von Bahnzeile bis Schönbrunner Allee 39. (© 62)
- Belgradplatz X/75.** Begrenzt durch: Bernhardtsgasse, Davidgasse und Rotenhofgasse und Gußriegelstraße. (© 6, 65)
- Bellariastraße I/1.** Von Burg-ring 7 bis Museumstraße 4. (© A, Ak, B, Bk, D, E, F, H, J, L, T, 46, 49, Auto 9)
- Bellegardgasse XXI/39** (Kaiser-mühlen). Von Am Kaiser-mühlendamm 49 bis An der Alten Donau. (© C)
- Bellevue XIX/117** (Unter-Sievering). Beliebter Ausflugs-ort mit Aussicht. Derzeit städt. Kindererholungsheim. Zwischen Kaasgraben und Sievering. (© 38, 39)
- Bellevuestraße XIX/117** (Unter-Sievering). Von Sieveringer Straße 76 bis Am Himmel. (© 39, Auto 21 [21a])
- Bellgasse XXI/141** (Jedlese). Von Hubertusstraße bis Fra-ger Straße 33. (© 132)
- Bellinggasse XXI/146** (Kagran, Siedlung Schanze 8). Beginn An der oberen Alten Donau Nr. 165, nordwestlich der Gartenbauschule des Wiener Fortbildungsschulrates und endet im Felde nächst Haide-weg. (© 16, 25)
- Belvedere III/40.** Ehemaliges Lustschloß Prinz Eugens. Zu-gang vom Landstraßer Gürtel Nr. 1/3, Prinz Eugen-Straße 27 und Rennweg 4/6. (© D, 71, O, 13, 118)
- Belvedereallee II/27** (Prater, un-verbaut). Zweigt in der Nähe des Gassteiges von einem von der Stadionbrücke donau-kanalabwärts führenden Weg ab und führt zum Lusthaus. (© 11, 80, 118)
- Belvederegasse IV/50.** Von Prinz Eugen-Straße 50 bis Favo-ritenstraße 23. (© 13, D, 66, 67, Auto 7)
- Bendlgasse XII/82.** Von Arndt-straße 57 bis Rauchgasse 8. (© 8, 61, 62, Sth. MH)
- Benedikt Schellinger-Gasse XV/101.** Von Felberstraße 40 bis Hütteldorfer Straße 49. (© 9, 49)
- Benjowskigasse XXII/148** (Aspern). Von Heldenplatz 3 bis Heustadlgasse. (© 317)
- Benkgasse XIII/89** (Siedlungs-gebiet Speising). Von Riedel-gasse zur Winkelbreitengasse führend. (© 60)
- Benndorfstraße XII/87** (Klein-gartensiedlung Rosenhügel). Beginn Jungpointgasse, en-det Wundtgasse. (© 60)
- Bennogasse VII/65.** Von Josef-städter Straße 74 bis Alser Straße 65. (© C, H, J, 5, 8, 43, Sth. AS u. JS, Auto 8)
- Bennoplatz VIII/65.** Beginn bei Florianigasse 67. Einmündend: Bennogasse, Florianigasse. (© C, H, J, 5, Sth. JS)
- Bensasteig XIV/89** (Baumgarten, Siedlung Stanaboden). Von Ernst Bergmann-Gasse bis Flötzersteig 283. (© 47, 49)
- Bentheimstraße XXI/141** (Flo-ridsdorf). Von Franklinstraße Nr. 45 bis Schloßhofer Straße Nr. 38. (© 17)
- Berchtoldgasse XXI/39** (Kaiser-mühlen). Von Am Kaiser-mühlendamm 91 bis An der Alten Donau. Parallelgasse zur Mendelsohn- und Harrachgasse. (© C)
- Bergensammgasse XIII/89** (Ob-er-St. Veit). Beginn Tuers-gasse 4, endet als Sackgasse. (© 158, Sth. OV)
- Berggasse IX/66.** Von Währin-ger Straße 16 bis Roßauer Lände 3. (© D, E, F, 38, 39, 40, 41, Sth. RL, Auto 7)
- Berggasse XIII.** (Siedlung Frie-densstadt, ehem. Lainzer Tiergarten, früher Gemeinde Mauer.) Zwischen Kleiner Ring und Friedenszeile. (© 60, 62)
- Bergheidengasse XIII/89** (Spei-sing). Von Feldkellerergasse 30 bis Gallgasse 63. (© 60, 62)
- Berghof I/1.** Zugang von Marc Aurel-Straße 2. Von Hoher Markt 9 bis Stern- und Bergmeistergasse (früher u. jetzt wieder Rudolf Goldscheid-Gasse) XVII/107 (Dornbach).
- Bergmillergasse XIV/89** (Hüttel-dorf). Von Linzer Straße 413 bis Keißlergasse (Westbahnviadukt). (© 49, 52, Sth. HH, Auto 25)
- Bergsteiggasse XVII/107.** Von Ottakringer Straße 48 bis Blumengasse 23. (© C, H, 43)
- Beringergasse XVI/107 u. XVII/107** (Dornbach). Von Kongreß-platz 20 und Eberhartgasse 10 bis Dr. Josef Resch-Platz. (© 43, 48)
- Berlagasse XXI/155** (Strebers-dorf). Von Rußbergstraße 9 bis Prager Straße. (© 132)
- Berliner Straße** (früher und jetzt wieder Heiligenstädter und Wiener Straße) XIX 119 u. XXVI. ZPA. 119. (Auto 20)
- Bernardgasse VII/62.** Von Zieglergasse 77 bis Lerchenfelder Gürtel 30. (© 5, 8, 46, 48, 118, Sth. BU)
- Bernbrunnungasse** (später Stutt-garter Straße, jetzt Münch-reiterstraße) XIII/89 (Unter-St. Veit).
- Bernhardtsgasse X/75.** Zugang bei Quellenstraße 144. Beginn bei Dampf-gasse, endet Trost-straße 82 nächst Neerwinden-platz. (© 65, 66)
- Bernreiterplatz XXI/141** (Groß-Jedlersdorf). Bei Amtsstraße Nr. 48. Einmündend: Funk-gasse, Gerasdorfer Straße, Stammersdorfer Straße und Strebersdorfer Straße. (© 31, 331)
- Berta Suttner-Platz XIII.** (Sied-lung SAT, ehem. Lainzer Tiergarten, früher Gemeinde Mauer.) Von Theodor Körner-gasse 16 bis Dr. Julius An-gerer-Gasse 8. (© 60)
- Bertlgasse XXI/141** (Donaufeld). Von Schenkendorfgasse 15 bis Siegfriedgasse 2. (© 17, 117)
- Bertoligasse XVI/107.** Von Frö-belgasse 59 bis Liebhardtgasse Nr. 80. (© J, 48)
- Berzeliusgasse XXI/141** (Groß-Jedlersdorf). Beginn gegen-über Siemensstraße 12 und endet im freien Feld. (© 331)
- Berzeliusplatz XXI/141** (Groß-Jedlersdorf). Bei Edergasse 9 und Reisgasse. Einmündend: Berzeliusgasse und Justgasse. (© 331)
- Bessemerstraße XXI/141** (Do-naufeld). Von Donauefelder Straße 62 bis Ostmarkt-gasse 56. (© 17, 117)
- Bethlengasse XII/87** (Hetzen-dorf). Beginn Schönbrunner Allee 56, endet im Feld nächst der Verbindungsbahn. (© 62)
- Betty Roose-Weg XII/82** (Gar-tenstadt Am Tivoli). Von Arnsburg 4 bis Stranitzky-gasse 1. (© 8, 62, Sth. SB)
- Biberhaufenweg XXII/148** (As-pern). Von Heldenplatz 3 bis am Hubertusdamm. (© 317)
- Biberstraße I/1.** Von Dr. Karl Lueger-Platz 5 bis Franz Jo-sefs-Kai 57. (© A, Ak, B, Bk, L, O, T, 80, Sth. SP, Auto 4, 8)
- Bickelgasse XII/87** (Kleingar-ten-siedlung). Von Oswald-gasse 114 bis Stegmayergasse Nr. 55. (© 62)
- Biedergasse XIX/117** (Ober-döbling). Von Billrothstraße Nr. 21 bis Gymnasiumstraße Nr. 60 A. (© 38, 39, Obus 22)
- Biedermanngasse** (später Lagar-degasse, jetzt wieder Bieder-manngasse) XII/87 (Altmannsdorf). Beginn Altmannsdorfer Straße 92, bei den Nrn. 13 und 14 unterbrochen, wird mit den Nrn. 26 und 29 bei Breitenfurter Straße 66 fortgesetzt, endet Eckartsau-gasse. (© 62)
- Bienefeldgasse** (früher Turm-gasse) XXII/148 (Aspern). Von Groß-Enzersdorfer Straße 5 bis Wimpfingergasse. (© 317)
- Biengasse VI/56.** Von Gum-pendorfer Straße 24 bis Füll-gradergasse 7. (© 57)
- Bienenweg XVII/107** (Kleingar-tenanlage „Hügelwiese“, Ar-tariastraße, Waldandacht). Zugang über Neuwaldegger Straße, Artariastraße bis Höhenstraße. (© 43)
- Bienweg XXII/148** (Aspern). Wohnweg in der Siedlung „Neues Leben“. Von der ehe-maligen Minenzünderfabrik bis gegenüber Mühlhäufelweg Nr. 56. (© 317)
- Bierbaumgasse XXI/141** (Donaufeld). Zwischen Mühl-schüttel und Wedekindgasse (westlich der Prießnitz-Platz). (© 17)
- Bierhäuselberggasse XIV/89** (Hütteldorf, Siedlungsgebiet Wolfersberg). Von Sampt-wandnergasse 6 bis Anzbach-gasse 142. (© 49, 52, Sth. HH, Auto 25)
- Billergasse XIX/119** (Kahlen-berger Dorf). Von Wiener Straße 89 bis Blosschgasse 6. (© D, Auto 20)
- Billrothgasse XIII.** (Siedlung im ehem. Lainzer Tiergarten, früher Gemeinde Mauer.) Von Augasse 10 bis Dr. Schober-straße 29. (© 60)
- Billrothstraße XIX/117.** Von Döblinger Hauptstraße 3 bis Sieveringer Straße und Grin-zinger Allee. (© 38, 39, Sth. NS, Obus 22)
- Bindingergasse IX/66.** Von Nuß-dorfer Straße 30 bis Liechten-steinstraße 87. (© D, 5, 38, 39)
- Bindingweg XIV/89.** Bei Pau-singergasse 41. Projektiert parallel zur Gasse An der Niederhaid nach Westen. (© 47)
- Biraghgasse XIII/89** (Speising). Von Versorgungsheimstraße Nr. 19 bis Wolkersbergen-straße 18. (© 60, 62)
- Birkenhof X/75** (Spinnerin am Kreuz). Zugang durch Eschen-allee, Fliederhof und Unter-Meidlinger Straße (© 65, 165)
- Birkenstockgasse XI/79.** Von Eyzinggasse 15 bis Meichl-straße 19. (© 71)
- Birneckergasse XXI/141** (Sied-lung Großer Bruckhaußen). Beginn bei Siedergasse 14, kreuzt Donaulandstraße und endet nächst Am Jägergraben im II. Bezirk. (© 31, 331, Auto 5)
- Birnersteig XXI/141** (Siedlung Großer Bruckhaußen). Zwi-schen An der oberen Alten Donau Nr. 41 a und Arbeiter-strandbadstraße 39 C. (© 17, 31, 331, Auto 5)
- Am Bisamberg XXI/155** (Stre-bersdorf). Von Krottenhof-gasse, entlang am Fuße des Bisamberges, bis Gemeindegrenze Lang-Enzersdorf. (© 132)
- Bischof Faber-Platz XVII/110** (Gersthof). Zwischen Alsegg-er Straße 49 und Bastiengasse Nr. 16. Begrenzt durch: Witt-hauergasse, Alsegger Straße und Höhnergasse. (© E, 2, 41)
- Bischoffgasse XII/82.** Von Schön-brunner Straße 293 bis Tivoli-gasse 50. (© 58, Sth. SB)
- Bischofsteig XIII/89.** Führt vom Hietzinger Kai bei der Neu-dörfelgasse über den Wienfuß zur Hadikgasse. (© 58, 158)
- Bismarckplatz** (jetzt Hoßplatz) XXI/141 (Donaufeld).
- Bitterlichstraße X/75** (Sied-lungsgebiet Süd-Ost, Laaer Berg). Beginn Burgenland-gasse 4, endet Laaer Straße Nr. 151. (© 6, 67, Auto 31)
- Bittnergasse XIX/119** (Heiligen-stadt). Beginn Haublgasse, verläuft parallel mit Hulesch-gasse nach Norden gegen die Fürngasse. Projektiert bis Grin-zinger Straße. (© D)
- Björnsongasse XIII/89** (Spei-sing). Beginn Bergheidengasse 31, endet Am Rosen-hügel. (© 60)
- Blaasstraße XIX/117** (Ober-döbling). Von Hasenauer-straße 32 bis Hartackerstraße Nr. 1. (© 40)
- Blaselgasse XVIII 110 114.** Ordn.-Nr. 1 bis 7, 2—8 ZPA. 110, sonst 114 (Pötzleinsdorf). Von Dürwangerstraße bis nächst Herbeckstraße 131. (© E, 41)
- Blattgasse III/40.** Von Hetz-gasse 26 bis Marxergasse 17. (© L, 80)
- Blechschildtgasse XXI/141** (Jedlese). Beginn Voltelini-straße, endet in Hufeisen-form wieder in der Voltelini-straße. (© 132)
- Blechturmstraße IV/50 u. V/55.** Gerade Ordn.-Nrn. ZPA. 50, ungerade Ordn.-Nrn. ZPA. 55. Beginn Margaretengürtel 2, schneidet Rainergasse bei Nr. 27 und 29 und endet Wiedner Hauptstraße 79/81. (© 13, 62, 65, 118)

## Bleichergasse—Bürgergasse.

- Bleichergasse IX/66.** Von Nußdorfer Straße 9 bis Lustkandlgasse 2. (© D, E<sub>2</sub>, 5, 38, 39, Sth. WS)
- Blindengasse VIII/65.** Von Lerchenfelder Straße 164 bis Aiser Straße 69. (© 5, C, 8, 46, 118, Sth. AS, JS, Auto 8)
- Blindengasse X 75** (Heimkehrersiedlung Am Laaer Berg). Beginnt Simmeringer Straße und endet am Laaer Berg. (© 67, 167)
- Bloschgasse XIX/119** (Kahlenberger Dorf). Von Zwillingergasse 1 bis Wiener Straße 95. (© D, Auto 20)
- Blüchergasse** (früher und jetzt wieder Arneisgasse) XV/101.
- Blümelgasse VI/56.** Von Gumpendorfer Straße 54 bis Amerlingstraße 46. (© 13, 57, 58)
- Blümelhubergasse XIV/89** und XVI/107. Parz.-Nr. 28—32 ZPA. 107, sonst 89. Von Steinbruchstraße 3 zum Flötzersteig führend. (© 10, 46, 47)
- Blütengasse III/40.** Von Blattgasse 3 bis Untere Weißgerber Straße 36. (© E<sub>2</sub>, L, 80)
- Blumaergasse II/27.** Von Tabarstraße 44 bis Zirkusgasse Nr. 41. (© A, Ak, B, Bk, C, O, Auto 5)
- Blumbergasse XVI/107.** Von Thaliastraße 64 und Richard Wagner-Platz 16 bis Ottakringer Straße 77. (© C, J, 9, 46, 48)
- Blumengasse** (später Wohlragasse, jetzt wieder Blumen-gasse) XVII/107 und XVIII/110. Ord.-Nr. 2—28 ZPA. 110, sonst 107. Von Martinstraße Nr. 19 bis Rosensteingasse 74. (© F, H<sub>2</sub>, 9, 43)
- Blumenstockgasse I/1.** Von Rauhensteingasse 1/3 bis Ballgasse 1. (Auto 8)
- Blutgasse I/1.** Von Domgasse 2 bis Singerstraße 79. (Auto 8)
- Bockkellerstraße XIX/119** (Nußdorf). Von Zahnradbahnstraße Nr. 8 bis Nußberggasse 20. (© D, Sth. HS)
- Bodencreditanstaltsweg** XVIII/114 (Siedlung Brunnstube am Schafberg). (© E<sub>2</sub>, 41)
- Bodenstedtgasse XXI/141** (Donaufeld). Von An der oberen Alten Donau 25 bis Franklinstraße 20. (© 17, 31, 331, Auto 5)
- Böckgasse XII/82.** Von Flurschützstraße 30 bis Albmayergasse 23 und Steinbauer-gasse 35. Fortsetzung Niederhofstraße. (© 61, 62)
- Böcklinstraße** (früher Valeriestraße) II/27. (Prater, Am Schüttel.) Von Laufbergergasse 8 (von Kurzbauergasse bis Josef Gall-Gasse unterbrochen) bis Lukschgasse 3, oberhalb der Stadionbrücke. (© L, 80)
- Böhmgasse XXI/141** (Donaufeld). Von Pilzgasse 14 bis Leopoldauer Straße 15. (© 17, 117)
- Böhmühlgasse XIX/117** (Heiligenstadt). Von Barawitzkagasse 30 bis Heiligenstädter Straße 77. (© D)
- Boergasse XII/82** (Hetzendorf). Beginnt Hetzendorfer Straße Nr. 117, endet als Feldweg. (© 62)
- Boerhavegasse III/40.** Von Dannebergplatz 10 bis Rennweg 63. (© F, T, 71)
- Börsegasse I/1.** Von Tiefer Graben 36 und Concordiaplatz 1 bis Maria Theresien-Straße 18. (© A, Ak, B, Bk, C, D, T, 35, 38, 39, Sth. SR, Auto 7)
- Börseplatz I/1.** Zwischen Wipplingerstraße 32/34 und Börsegasse 9/11. Einmündend: Eßlinggasse, Helferstorferstraße und Rockhgasse. (© 38, 39, D, A, Ak, B, Bk, C, L, T, Auto 7)
- Bösendorferstraße** (früher Giselstraße) I/1. Von Kärntner Straße 59 bis Canovagasse 2. (© 61, 62, 65, 66, 67, A, Ak, B, Bk, D, F, J, Sth. KP, Auto 7)
- Böttgerweg XIX/114** (Siedlung Glanzing). Von Schelmpflug-gasse 28 bis Felix Dahn-Straße 103. (© 41, Obus 22)
- Bognergasse I/1.** Von Tuchlauben 1 bis Am Hof 3. (Auto 8, 9)
- Boltzmanngasse** (früher Waisenhausgasse) IX/66. Von Währinger Straße 32 bis Alserbachstraße 12. (© E<sub>2</sub>, F, 5, 38, 39, 41)
- Bombekgasse** (jetzt Ludwig Martinelli-Gasse) XII/87.
- Bonygasse XII/82.** Von Ignazgasse 20 (ist von Meidlinger Hauptstraße bis Singrienergasse unterbrochen) bis Schwenkgasse 7. Zugang zu den Ordn.-Nrn. 1—29 und 2 bis 30 Meidlinger Hauptstraße, zu den Ordn.-Nrn. von 46 und 51 aufwärts bei Singrienergasse. (© 8, 61, 62)
- Borkowskigasse XIX/117** (Oberdöbling). Beginnt an der Ostseite des Döblinger Friedhofes und führt von Peter Jordan-Straße 82 bis Hart-ackerstraße 45. (© 40)
- Borschekgasse IX/71.** Von Lazarettgasse 20 bis Währinger Gürtel 12. (© H<sub>2</sub>, 8, 43, Auto 8)
- Boschstraße XIX/117/119.** Ord.-Nr. 1 bis 33 u. 2—36 ZPA. 117, sonst 119. Von Mooslackengasse 15 bis Bachofengasse 6/8. (© D, Sth. HS)
- Bossigasse XIII/89** (Ober-St. Veit). Beginnt Auhofstraße Nr. 59, endet nach der Gogol-gasse gegen Roten Berg. (© 58, 158, Sth. UV)
- Bowitschgasse XIII/89** (Ober-St. Veit). Von Veitlissengasse Nr. 4 bis Adolfstorgasse 7. (© 158, Sth. OV)
- Brachsengasse** (früher Trauben-gasse) XXI/146 (Jedlese, Siedlung Schwarzlackenuau). Die der Salamandergasse nächst-südliche, die Adolf Uthmann-Gasse mit der Wolsteingasse verbindende Verkehrsfläche. (© 132)
- Bräuhausgasse V/55.** Projektiert von Grohgasse 1 bis Margaretenstraße 156 und Johanna-gasse 42. Derzeit doppelte Sackgasse mit Zugang bei Ramperstorfergasse 59 zu den Nrn. 3—19 und 6—30 und Zugang bei Spenger-gasse 50 zu den Nrn. von 31 und 34 aufwärts bis Margaretenstraße. (© 6, 61)
- Bräunerstraße I/1.** Von Graben 13 bis Josefsplatz 5. (Auto 8, 9)
- Brahmsplatz IV/50.** Bei Favoritenstraße 20. Zugang durch Tilgnerstraße. (© 66, 67)
- Braillegasse XIV/89** (Siedlung Flötzersteig). Südlich des Wasserbehälters. Führt von der Gottfried Alber-Gasse zur Steinbruchstraße 9. (© 47)
- Brambillgasse XI/79.** Von Kaiser-Ebersdorfer Straße 12 bis Seeschlachtgraben. (© 71, 73)
- Brandgasse II/27** (Prater). Von Schüttelstraße 91 bis Böcklinstraße 104. (© L, 80)
- Brandmayergasse V/55.** Von Siebenbrunnenplatz 5 und Kohl-gasse 27 bis Margareten-gürtel Nr. 110 und 114. (© 6, 61, 118)
- Brandstätte I/1.** Von Stephansplatz 8 und Rotenturmstraße Nr. 1 bis Tuchlauben 10. (Auto 4, 5, 7, 8, 9)
- Brauergasse VI/56.** Von Gumpendorfer Straße 68 bis Königseggasse 3. (© 13, 57)
- Braungasse XVII/107** (Dornbach). Von Gupferlingstraße Nr. 9 bis Andergasse 11. (© 43, 48)
- Draunhirschengasse XV/101.** Von Sechshauser Straße 86 bis Schwendergasse 33/35. (© L, 52, 57, 58)
- Braunhubergasse XI/79.** Von Simmeringer Hauptstraße Nr. 110/112 bis Am Kanal 75. (© 71)
- Braunschweigergasse XIII/89.** Von Hietzinger Hauptstraße 38 B und C bis Hietzinger Kal 57. (© 58, Sth. BR)
- Braunschweigplatz** (früher und jetzt wieder Henriettenplatz) XV/101.
- Braunspergengasse X/75.** Von Davidgasse 89/91 bis Windtenstraße. (© 65, 165)
- Brechergergasse XIX/117** (Unter-Sievering). Beginnt Sieveringer Straße 173, endet nächst Nottebohmstraße 64. (© 39)
- Brehmstraße XI/79.** Beginnt an der Kreuzung Leberstraße 66 und Geiselbergstraße 41, endet in den Feldern. (© 6, 71)
- Breite Gasse VII/62.** Von Siebensterngasse 2 bis Burggasse Nr. 3.5. (© 49, 48)
- Breitenfelder Gasse VIII/65.** Von Feldgasse 13 bis Hernalser Gürtel 12. (© C, H<sub>2</sub>, J, 5, 8, 43, 118, Sth. JS, Auto 8)
- Breitenfurter Straße XII/82/87.** Ord.-Nr. 1—17 ZPA. 82, sonst ZPA. 87. Von Schedifkaplatz Nr. 4 (Philadelphibrücke) bis Kirchfeldgasse 54. (© 62, 8)
- Breitenleer Straße XXI/146** (Kagran). Von Kagraner Platz 28 bis Breitenlee. (© 17, 25, 317, Auto 19)
- Breitenseer Straße XIV/89** (Breitensee). Von Hütteldorfer Straße 100 bis Altebergengasse 2; führt zur Ameis-bachzeile. (© 10, 49)
- Breitenweggasse XIX/117.** Feldweg vom Kaasgraben zur Bellevuestraße. (© 38, 39)
- Brentanoplatz XVI/107.** Von Roterdstraße 15 bis Eckhof-gasse. (Seit 1942 verbaut.)
- Brestelgasse XVI/107.** Von Lindauer-gasse 28 bis Ottakringer Straße 57/59. (© C, J)
- Bretschneidergasse XIX/117** (Grinzing). Von Grinzing-er Straße 29 bis Sandgasse 38. (© 38)
- Bretteldorfer Straße XXI/39** (Siedlung Großer Säulenhafen). Von Kapellenuaustraße 17 bis Am Jägergraben 8. (© C, 16, 25)
- Brigittagasse XX/20.** Von Brigittaplatz 14 bis Nordwestbahnstraße 91. (© 5, 31, Auto 5)
- Brigittaplatz XX/20.** Einmündend: Othmargasse, Gerhardsgasse, Brigittagasse, Jägerstraße und Raffaelgasse. (© 31, 31/5, 5, Auto 5)
- Brigittaspitz** (früher Nußdorfer Sporn) XX/20. Äußerstes Ende der Brigittenuau bei Josef von Schemmerl-Brücke. (© D)
- Brigittawald XX/20.** Ortsübliche Bezeichnung eines Gehölzes mit Sommerschenke nächst Forsthausgasse und der Brigittakapelle. (© 31)
- Brigittenuauer Lände II/27** und XX/20. Ord.-Nr. 2—12 ZPA. 27, von Ordn.-Nr. 14 aufwärts ZPA. 20. Von Obere Donaustraße 12 bis Brigittaspitz. (© 5, Sth. FB)
- Brockmanngasse XII/82** (Gartenstadt Am Tivoll). Von Hohenbergstraße 5 bis Hasen-nutgasse 6. (© 8, 61, 62)
- Brodtschekhof XXI/146** (Siedlung Am Freihof, Kagran). Zwischen Heckenweg 51 u. 53. (© 17, 25, 317)
- Bruckhausen, Großer, XXI/141.** Siedlung unterhalb der Nordbahnbrücke, begrenzt von Arbeiterstrandbadstraße, Hubertusdamm und Jägergraben. (© C, 25, 31)
- Bruckhausen, Kleiner, XXI/141** (jetzt Floridsdorfer Aupark). Zwischen Floridsdorfer Hauptstraße und Nordwestbahn. (© 31, 331, Auto 5)
- Bruckhaufener Hauptstraße XXI/141** (Siedlung Großer Bruckhausen). Von Siedler-gasse 2 bis Invalidengasse 24. (© 17, 25, 31, 331)
- Brucknerstraße IV/50.** Von Stajinplatz 14 bis Maderstraße 3. (© D, F<sub>2</sub>, H<sub>2</sub>, 71, Sth. KP, Auto 7)
- Bruderhammergasse XIV/89** (Hütteldorf). Von Isbarygasse 15 bis Keißlergasse 24. (© 49, 52, Sth. HH)
- Brückengasse VI/56.** Von Linke Wienzeile 152 A bis Gumpendorfer Straße 105. (© 6, 57)
- Brückigasse VII/62.** (Verbaut.)
- Brühlgasse XI/81** (Kaiser-Ebersdorf). Von Kaiser-Ebersdorfer Straße 301 bis Brühlwiese. (© 73)
- Brühlwiese XI/81** (Kaiser-Ebersdorf). Nächst Linienamt Kaiser-Ebersdorf; begrenzt durch: Kaiser-Ebersdorfer Straße und Brühlgasse. (© 73)
- Brünner Straße XXI/141** (Floridsdorf, Groß-Jedlersdorf). Beginnt Am Spitz 2, führt gegen Stammersdorf bis an die Gemeindegrenze. (© 31, 132, 331, 17, Auto 5)
- Brünnbadgasse IX/71.** Beginnt Alser Straße 34, schneidet Mariannengasse 30, endet Borschekgasse 3. (© C, H<sub>2</sub>, 43, Auto 8)
- Brünnweg XVIII/110** (Siedlung Schönbrunner Graben, Gersthof). Von Paradeweg 10 bis Brunnstubenweg 11. (© E<sub>2</sub>, 41)
- Brünnweg XIX/117.** Führt vom Kreuzungspunkt Felix Dahn-Straße—Hartackerstraße zur Krottenbachstraße. (© 40, 41, Obus 22)
- Brüßlgasse XVI/107.** Von Herbststraße 86 bis Thaliastraße Nr. 85/87. (© 9, 46, 48)
- Brunhildengasse XVI/101** (Schmelz). Von Guntherstraße 10/12 bis Hagengasse 23. (© 9, 48, 49)
- Brunnengasse X/75** (Heimkehrersiedlung Am Laaer Berg). (© 67)
- Brunnengasse XVI/107.** Von Gablenzgasse 10 bis Ottakringer Straße 23. (© C, J, 46, 48, Sth. JS, BU)
- Brunnenhof XXI/146** (Kagran, Siedlung Am Freihof). Zwischen Steigenteschgasse 37 und 39. (© 17, 25, 317)
- Brunnenstubengasse XVII/107** (Siedlung Waldegghof). Von Leopold Stockert-Platz 3/4 bis Petrus Klotz-Gasse 22. (© 43)
- Brunnenstubengasse XVIII/110** (Siedlung Schönbrunner Graben, Gersthof). Beginnt Franz Schubert-Weg, endet im Felde. (© E<sub>2</sub>)
- Brunnenweg XII/87** (Siedlung Esparkette). Beginnt Stüber-Gunther-Gasse, endet bei der Südbahn (Pottendorfer Linie). (© 62)
- Brunnenweg XVII/107** (Schafberg). (© E<sub>2</sub>, 41, 43)
- Brunnweg X/75.** Von Neulreich-gasse 86 bis Nothnagelplatz. (© 65, 66, 67)
- Buchbergergasse XXI/141** (Jedlese). Von Enzersdorfer Weg bis Prager Straße 119. (© 132)
- Buchergasse X/75.** Beginnt Absberggasse 8, schneidet Favoritenstraße, endet Triester Straße 9. (© 6, 65, 66, 67)
- Buchenweg XVII/107** (Siedlung Waldegghof). Beginnt St. Peter-Gasse 12, endet Hochweg. (© 43)
- Buchfeldgasse VIII/65.** Von Josefstädter Straße 8 bis Florianigasse 11. (© E<sub>2</sub>, H<sub>2</sub>, J)
- Buchleitengasse XVIII/114.** Beginnt gegenüber Hockegasse Nr. 77, endet Schafberggasse Nr. 23. (© E<sub>2</sub>, 41)
- Budinskygasse XIX/117** (Oberdöbling, in der Krim). Von Krottenbachstraße 52 bis Arbesbachgasse. (© 38, 39, Obus 22)
- Budinskystein XIX/117.** Zwischen Krottenbachstraße 3 und gegenüber Hartackerstraße 25. (© 38, 39, Obus 22)
- Büdingergasse** (später Hans Hirsch-Gasse, jetzt wieder Büdingergasse) XVII/114. Von Starkfriedgasse 58 bis Dr. Heinrich Maier-Straße 12. (© 41)
- Bühlerweg XIV/89** (Hütteldorf). Beginnt am Westrücken des Wolfersberges im freien Gelände, führt talwärts zur Robert Fuchs-Gasse 18. (© 49, 52, Sth. HH, Auto 25)
- Bürgergasse X/75.** Von Reumannplatz 4 bis Kennergasse Nr. 10. (© 5, 67)

## Bürgergasse—Danningerweg.

**Bürgergasse XIII.** (Siedlung im ehem. Lainzer Tiergarten, früher Gemeinde Mauer.) Von Mozartgasse 71 bis Wittgensteinstraße 46. (© 60)

**Bürgermeisterweg XII/87** (Siedlung Gartenfreunde). Beginnt verlängerte Stüber-Gunther-Gasse, endet Eibesbrunnergasse. (© 8, 61, 62)

**Bürgermeisterweg XVIII/110** (Siedlung Schönbrunner Graben, Gersthof). Von Sonnenbadweg 6 bis Paradeweg 3. (© E<sub>2</sub>)

**Bürgerplatz** (jetzt Reumannplatz) X/75.

**Bürgerspitalgasse VI/56.** Von Linien-gasse 30 bis Mariahilfer Straße 125. (© L, 5, 6, 8, 52, 58, 59, 118, Stn. GS u. MS, Auto 4)

**Bürgerspitalwiese XL/79.** Beginnt zwischen Döblerhofstraße und Vihschleppbahn, endet Zippererstraße 12. (© 57, 71)

**Bujattigasse XIV/89** (Hütteldorf). Von Linzer Straße 428 bis Hüttelbergstraße 37. (© 49, 52, Stn. HH, Auto 25)

**Bundesweg XII/87** (Siedlung Eparsette). Beginnt Am Schöpfwerk, endet bei der Pottendorfer Bahn. (© 62)

**Bunsengasse XXI/141** (Jedlese). Von Mannlicherplatz und Voltgasse 40 bis Anton Störck-Gasse 78. (© 132)

**Buresgasse XXII/148** (Aspern). Von Siegesplatz 9 bis Wimpfengasse 8. (© 317)

**In der Burg** (früher Franzensplatz, auch Innerer Burgplatz) I/1. Innerhalb der Hofburg. (Auto 9)

**Burgenlandgasse X/75** (Siedlungsgebiet Laaer Berg). Von Bitterlichstraße 1 bis Holzknechtstraße. (© 67, 167, Auto 31)

**Burgenlandgasse XIII.** (Siedlung im ehem. Lainzer Tiergarten, früher Gemeinde Mauer.) Von Girardigasse 12 und Raabgasse bis Dr. Schober-Straße am Lainzerbach. (© 60)

**Burgersteingasse XIV/89.** Beginnt Breitenseer Straße 108, endet Hörbigerplatz. (© 10, 47)

**Burggasse VII/62.** Fortsetzung der Bellariastraße. Von Museumstraße 1 (nächst dem Volkstheater b. Messepalast) bis Neubaugürtel Nr. 56 und Lerchenfelder Gürtel 2. (© 48, 49, E<sub>2</sub>, H<sub>2</sub>, 5, 8, 13, 118, Stn. BU)

**Burghardt-gasse XX/20.** Beginnt bei Pappenheimgasse 16, endet bei Adalbert Stifter-Straße 30. (© 31, 33, Stn. FB, Auto 5)

**Burghardtweg XX/20.** Von Burghardt-gasse 37 bis nächst Dietmayrgasse 4. (© 31, 33, Auto 5)

**Burghausengasse XVII/107** (Dornbach). Von Hernalsner Hauptstraße 185 bis Zeillergasse 60. (© 43, 48)

**Burgkmairgasse** (früher und jetzt wieder Fleschgasse) XIII/89 (Unter-St. Veit).

**Außerer Burgplatz** (früher Hel-denplatz) I/1. Vor der Hofburg. (Auto 9)

**Burgring I/1.** Vom Opernring Nr. 23 u. Eschenbachgasse bis Bellariastraße 2 und Schmerlingplatz. Fortsetzung Parlamentsring. (© A, Ak, B, Bk, D, F, J, L, T, 46, 49, 52, 58, Auto 9)

**Bussardgasse XXI/141** (Siedlung Schwarzlackenau). Beginnt bei Engerlinggasse 3, endet Tschechogasse. (© 132)

### C.

**Caldaragasse X/75** (Im Territorium der Ankerbrotfabrik, für öffentlichen Verkehr gesperrt). Beginnt im unverbauten Teil der Puchsbau-gasse, endet projekt. Gürtelstraße. (© 6, 67)

**Camesingasse I/1.** Von Landskrongasse 6 bis Hoher Markt Nr. 3. (Auto 7)

**Camillanergasse XIII/89** (Siedlung Lockerwiese, Lainz). Von Versorgungsheimplatz bis Faistauer-gasse 59. (© 60, 62)

**Camillo Sitte-Gasse XV/101** (Schmelz). Von Guntherstraße 6 bis Gablenzgasse 37. Fortsetzung Habichergasse. (© 9, 48)

**Canaletto-gasse XII/82.** Von Afmayergasse 54 bis Steinacker-gasse 13. (© 8, 61, 62)

**Canisiusgasse IX/66.** Von Nußdorfer Straße 47 bis Währinger Gürtel 130. (© 8, 38, 39, 40, Stn. WS)

**Canongasse XVIII/110.** Von Währinger Gürtel 65 bis Währinger Straße 79. (© E<sub>2</sub>, F, 8, 41, Stn. WS)

**Canovagasse I/1.** Von Kärntner Ring 16 bis Karlsplatz 6. (© A, Ak, B, Bk, D, E<sub>2</sub>, F, H<sub>2</sub>, J, T, Stn. KP, Auto 7)

**Capistrangasse VI/56.** Von Fillgradergasse 16 bis Mariahilfer Straße 31. (© L, 52, 57, 58, Auto 4)

**Carrogasse XXI/141** (Groß-Jedlersdorf). Beginnt Siemensstraße 24, endet Justgasse 7. (© 31, 331)

**Castellez-gasse II/27.** Von Obere Augartenstraße 3 bis Lessing-gasse 2. Bei den Nrn. 27 und 30 durch den Augarten unterbrochen; Zugang zu den Nrn. 1-25 und 2-28 von Obere Augartenstraße, eventuell Pfeffer-gasse; zu den Nrn. 27 bis 35 und 30-38 von Klang-gasse, eventuell Lessing-gasse. (© C, O, 5, Auto 5)

**Castellgasse V/55.** Von Schloß-gasse 5 bis Bacherplatz 15. (© 13, 61)

**Celtesgasse XIX/114.** Von Hameaustraße 8 bis Salmannsdorfer Straße 16. (© 41, Obus 22)

**Cervantegasse** (früher Bar-chettigasse) XIV/89 (Penzing). Von Gurkgasse 45 bis Drechslergasse 38. (© 10, 49)

**Chamisso-gasse XVII/107** und XVIII/107. Beginnt Leopold Ernst-Gasse, schneidet Schumann-gasse und Antonigasse, endet Kreuzgasse 87. (© F, 9)

**Chiarigasse X/75.** Beginn gegenüber Laimäckergasse 1, endet gegenüber Wilczekgasse 6. (© 6, 67)

**Chiavaccigasse V/55.** Von Siebenbrunnfeldgasse 7 bis Margaretengürtel 80. (© 62, 118)

**Chimanstraße XIX/117** (Oberdöbling). Von Billrothstraße Nr. 49 bis Cottagasse 90. (© 38, 39, Obus 22)

**Christian Bucher-Gasse XXI/141** (Jedlese). Von Wenhartgasse Nr. 2 bis Anton Dengler-gasse 1 und Anton Störck-Gasse 61. (© 32, 132)

**Christinengasse I/1.** Von Schuberting 7 bis Beethovenplatz Nr. 2 und Kantgasse 6. (© A, Ak, B, Bk, F, J, T)

**Christophgasse V/55.** Von Bräuhausgasse 41 bis Reinprechtsdorfer Straße 64. (© 6, 61)

**Chrobakgasse XV/101** (Schmelz). Von Hütteldorfer Straße 60 bis Pilgeringgasse 11. (© 9, 49)

**Chrudnergasse XIII/89** (Lainz). Von Lainzer Straße 153 bis Hofwiesengasse 3. (© 60, 62)

**Chwallagasse VI/56.** Von Schade-gasse 1 bis Amerlingstraße Nr. 6. (© L, 13, 52, 57, 58, Auto 4)

**Clausewitzgasse** (früher und jetzt wieder Mauthnergasse) IX/71.

**Clemens Hofbauer-Platz XVII/107.** Beginnt Marien-gasse 31. Einmündend: Kulm-gasse, Lobenhauergasse, Mariengasse und Wichtelgasse. (© C, H<sub>2</sub>, 9, 43, 48)

**Clementinengasse XV/101.** Von Mariahilfer Gürtel 7 bis Mariahilfer Straße 179. (© L, 8, 52, 57, 58, 118, Stn. MS u. GS)

**Clerfaytgasse XVII/107.** Von Hernalsner Hauptstraße 128 bis Röttergasse 79. (© C, H<sub>2</sub>, 43)

**Clusiusgasse IX/66.** Von Roten-löwengasse 18 bis Roßauer Lände 43/45. (© D, 5, 31/5, Auto 7)

**Cobden-gasse I/1.** Von Zedlitz-gasse 6 bis Liebenberggasse Nr. 5. (Auto 8)

**Am Cobenzl XIX/117** (Schloß samt Anlagen, Eigentum der Gemeinde Wien, Grinzing). Zugang von Cobenzlgasse 128, Gspöttgraben, Himmelstraße u. Höhenstraße. (© 38, Auto 21)

**Cobenzlgasse XIX/117** (Grinzing). Beginnt Himmelstraße Nr. 2 und Grinzing Steig, endet im Walde beim Cobenzl. (© 38, Auto 21)

**Coburgbastei I/1.** Von Liebenberg-gasse 2 bis Weihburg-gasse 27. (Auto 8)

**Colloredo-gasse XVIII/110.** Von Gymnasiumstraße 49 bis Gregor Mendel-Straße 8. (© 40, Stn. WS)

**Columbusgasse X/75.** Beginnt Columbusplatz 2, schneidet Gudrunstraße 128 und Quellenstraße 78, endet Salva-torianerplatz 1. (© O, 6, 66, 67)

**Columbusplatz X/75.** Bei Favori-tenstraße 86 und Tolbuchinstraße 19. Einmündend: Colum-busgasse. (© O, 66, 67)

**Comeniusgasse XVII/107.** Von Hernalsner Hauptstraße 122 bis Roggendorfgasse 1. (© C, H<sub>2</sub>, 43)

**Concordiaplatz I/1.** Beginnt Börsegasse 2/4. Einmündend: Neutorgasse, Salzgries, Tiefer Graben, Börsegasse und Heinrich-gasse. (Auto 7)

**Conrad von Hötzendorf-Platz** (früher und jetzt wieder Schlesingerplatz) VIII/65.

**Conrad von Hötzendorf-Gasse XII.** (Siedlung im ehem. Lainzer Tiergarten, früher Gemeinde Mauer.) Zwischen Heimschollgasse und Ressel-gasse. (© 60)

**Contiweg XXII/148** (Aspern). Beginnt Aspernstraße 7, endet an der Ostbahn. (© 317)

**Corneliusgasse VI/56.** Von Mag-dalenenstraße 22 und Kaunitz-gasse 18 bis Gumpendorfer Straße 63 F. (© 13, 57)

**Costagasse XV/101** (Schmelz). Von Hütteldorfer Straße 24 bis Tellgasse 13. (© 9, 43, 49)

**Costenoblegasse XII/89** (Ober-St. Veit). Von Hietzinger Hauptstraße 123 bis Trazer-gasse 31. (© 158, Stn. OV)

**Cothmannstraße XII/82.** Von Wurm-gasse 34 bis Unter-Meidlinger Straße 10. (© 8, 61, 62)

**Cottagegasse XVIII 110** und XIX/117. Ordn.-Nr. 1-43, 2-52 ZPA. 110, sonst 117. Von Gentzgasse 68 bis Krottenbachstraße 11. (© E<sub>2</sub>, 40, 41, Obus 22)

**Cranachstraße** (früher Franz Karl-Straße) XIII/89. Von Veitingergasse 100 bis Ghelen-gasse 3/5. (© 58, 60, 158)

**Csardastraße II/27** (Prater). Von Süportalstraße bis Waldsteingartenstraße 11. (© A, Ak, L, 21)

**Cumberlandstraße XIV/89** (Penzing). Von Beckmann-gasse 9 bis Zehetnergasse. (© 10, 52, 58)

**Curlandgasse XVII/107** (Dorn-bach). Von Braungasse 19 bis Steinmüllergasse 20. (© 43, 48)

**Custozzagasse III 40.** Von Lö-wengasse 29 bis Weißgerber-Lände 26. (© H<sub>2</sub>, L, 80)

**Cuviergasse XIII/89** (Ober-St. Veit). Von Wlassakstraße 27 bis gegenüber Löfflergasse Nr. 13. (© 60, 62)

**Czapkagasse III/40.** Beginnt Gärtnergasse 9, endet bei Weyrgasse 4 als Sackgasse. (© F, J, O, T, 80, Auto 8)

**Czartoryskigasse XVII 107** und XVIII/110 ZPA. 110 (Gersthof). Beginnt Gersthof Straße 21 (unverbaut) bei Kreuzgasse-brücke, endet Krenngasse 2. (© E<sub>2</sub>, F, 9, 41)

**Czerninggasse XVIII/110.** Von Währinger Gürtel 11 bis Ranftlgasse 12. (© H<sub>2</sub>, 8, 43, Stn. AS)

**Czerninggasse II/27.** Von Praterstraße 34 bis Franzensbrükkenstraße 12. (© A, Ak, B, Bk, Auto 4)

**Czerninpassage II/27.** Durchhaus Praterstraße 52, Czernin-gasse 9. (© A, Ak, B, Bk, Auto 4)

**Czerninplatz II 27.** Einmündend: Czerningasse 7 und 11 B, Lichtenauergasse 2 und Frucht-gasse 2. (© A, Ak, B, Bk, Auto 4)

**Czibulkagasse XI/79.** Beginnt Neugebäudestr., endet Weißenböckstraße. (© 71, 72, 73)

### D.

**Dachsensteig XXI/141** (Jedlese). Beginnt Hubertusdamm, endet Adolf Uthmann-Gasse. (© 132)

**Dadlergasse XV/101.** Von Grimm-gasse 30 bis Mariahilfer Straße 217. (© L, 52, 58)

**Dänenstraße** (früher Meridianstraße und Dänenplatz, Oberdöbling). XVIII/110 u. XIX/117. Ordn.-Nr. 2 a u. 2 b XVIII/110, Ordn.-Nr. 2 und sonst XIX/117. Von Feistmantelstraße 4 bis Hartackerstraße 41. (© 40, 41)

**Dafertgasse XXI/141** (Siedlung Schwarzlackenau, Jedlese). Beginnt Wildnergasse, läuft parallel zur Josef Türk-Gasse. (© 132)

**Daffingerstraße III 40.** Von Lisztstraße 8 bis Stalinplatz Nr. 5 A. (© D, E<sub>2</sub>, H<sub>2</sub>, 71)

**Damböckgasse VI/56.** Von Amerlingstraße 11 bis Esterhazy-gasse 23. (© L, 13, 52, 57, 58, Auto 4)

**Am Damm XXI 39** (Siedlung Großer Säulenhafen). Beginnt am Jägergarten längs des Hubertusdammes. (© C, 16, 25)

**Dammhaufen II/31** (Prater, Schifffmühlen). Rechtes Donauufer. Von Aspernallee bis Freudenauser Winterhafen. (© 11, 80)

**Dammstraße XX/20.** Von Wallensteinstraße 53 bis Leipziger Straße 62. (© 5, 31, 331)

**Dammweg XXI 39** (Siedlungsgebiet). Beginnt Am Kaiser-mühlendamm, endet Schiffmühlen. (© C, 16, 25)

**Dampfbadgasse XVI/107.** Von Thaliastraße 76 bis Grüllmeiergasse 7. (© C, J, 9, 46, 48)

**Dampfgasse X 75.** Beginnt Tolbuchinstraße 14, ist bei den Nrn. 28 und 33 durch den Waldmüllerpark unterbrochen, endet Sonnleithnergasse 3. Zugang zu den Ordn.-Nrn. 27 bis 33 und 28 bis Herzgasse und Alxingergasse, zu den Ordn.-Nrn. 28-34 und 43-54 bei Sonnleithnergasse und Fernkorngasse. (© O, 6, 66, 67)

**Dampfmühlgasse XI/79.** Von Simmeringer Hauptstraße 20 bis Am Kanal 19. (© 71)

**Dampfschiffhaufen** (sogenannte Schweizerinsel, Kaisermühlen) XXI/39. Unverbaut. Halbinsel im alten Donauebt nächst dem Gänsehäufel. Zugang von Am Kaisermühlendamm. (© C)

**Dampfschiffstraße III/40.** Beginn Hintere Zollamtstraße Nr. 1, führt längs des Donaukanals, endet Obere Vladukt-gasse 2. Fortsetzung Weißgerber Lände. (© E<sub>2</sub>, H<sub>2</sub>, L, O)

**Damplerstraße XIV 89** (Hütteldorf). Aufgelassen.

**Danhausergasse IV/50.** Von Mayerhofgasse 15 bis Walter-gasse 6. (© 13, 62, 65, 66, 67)

**Dankwartgasse XV/101** (Schmelz). Von Vogelweidplatz 9 bis Markgraf Rüdiger-Straße 18. (© 9, 48, 49)

**Dannebergplatz** (früher Arenbergring) III/40. Von Bernherzingasse 2 bis Neuling-gasse 5. (© F, O, Auto 8)

**Danningerweg XXI/145** (Leopoldau). Führt von Siemensstraße 161 A in nördlicher Richtung zur Schönthalergasse. (© 31, 117)

## Dapontegasse—Dostojewskijgasse.

- Dapontegasse** (später Max Reger-Gasse, jetzt wieder Dapontegasse) III/40. Von Dannebergplatz 17 bis Ungargasse 55. (⊙ O)
- Daringergasse** XIX/117 (Unter-Sievering). Von Sleveringer Straße 38 bis Grinzinger Allee 17. (⊙ 38, 39)
- Darwingasse** II/27. Von Taborstraße 62/64 bis Nordbahnstraße 44/46. (⊙ C, O, 5, Auto 5)
- Daungasse** VIII/65. Von Laudongasse 34 b bis Skodagasse 24. (⊙ C, H<sub>2</sub>, 5, 13, 43, Auto 8)
- Davdgasse** X/75. Beginnt Reumannplatz 10, schneidet Tolbuchtstraße, endet Triester Straße 23. (⊙ 65, 66, 67)
- Dawisongasse** (jetzt Stranitzygasse) XII/82 (Gartenstadt Am Tivoli).
- De Quer-Gasse** XVII/107 (Neuwaldegg). Von Artariastraße Nr. 1 bis Amundsenstraße und Zufahrtstraße zum Hammeau. (⊙ 43)
- Deckerergasse** XII/82. Von Langenfeldgasse 66 bis Admayergasse 61. (⊙ 61, 62)
- Defreggergasse** XIII. (Siedlung SAT im ehem. Lainzer Tiergarten, früher Gemeinde Mauer.) Von Schillergasse 30 bis Satgasse 2. (⊙ 60)
- Defreggerstraße** XII/87 (Siedlung Rosenhügel). Beginnt Endergasse, endet Atzgersdorfer Straße 3. (⊙ 62)
- Degenasse** XVII/107. Von Gansterergasse 15 und Klopstockgasse 1 bis Anzengruberplatz. (⊙ C, J, 40)
- Dehmelgasse** XVI/107. Von Gablenzgasse 106 bis Herbststraße 101. (⊙ 9, 46, 48)
- Dehnegasse** XIV/89 (Hütteldorf). Beginnt Rosentalgasse Nr. 8, endet bei Sanatoriumstraße. (⊙ 47, 49, 52, Sth. HH)
- Deingasse** XXI/141 (Jedlesees). Von Michtnergasse bis Prager Straße 111. (⊙ 132)
- Deinhartsteingasse** XVI/107. Von Thaliastraße 62, bis Ottakringer Straße 67/69. (⊙ C, J, 46)
- Delsenbachgasse** XI/79. Von Zippererstraße 17 bis Kopal-gasse 15. (⊙ 71)
- Delugstraße** XIX/117 (Unter-Sievering). Beginnt Daringergasse, endet Leopold Steiner-Gasse 26. Zugang bei Kaasgraben-gasse 17. (⊙ 38, 39)
- Demmergasse** XXI/141 (Floridsdorf). Von Immengasse 7 bis Anton Urban-Gasse. (⊙ 31, 331, Auto 5)
- Dempschergasse** XVIII/110. Von Blumengasse 10/12 bis Antonigasse 17/19. (⊙ F, 8, 9, 42, Sth. AS)
- Demuthgasse** XVI/107. Projektierung gegenüber Reichmann-gasse 42, endet Ameisbach-gasse, Zufahrt zu den Ordn.-Nrn. bei Reizenpfeninggasse oder Waidäckergasse. (⊙ J, 46, 47)
- Dengergasse** XV/101. Von Mariahilfer Straße 182 bis Avedikstraße 35. (⊙ L, 52, 58)
- Denglerschanze** XXI/141 (Siedlungsgebiet Neu-Jedlersdorf). Beginnt bei Prager Straße Nr. 92, endet an der Nordbahn. (⊙ 132)
- Denigasse** XX/20. Von Webergasse 13 bis Spaungasse 10. (⊙ 5)
- Denkmalweg** XVIII/110 (Siedlung Schönbrunner-Graben, Gersthof). (⊙ E<sub>2</sub>, 41)
- Dennweg** XIX/119. Von Nußbergstraße 76 bis Kahlenberger Straße 105. (⊙ D)
- Dettergasse** XVI/107. Von Friedmannergasse 6 bis Schellhamergasse 9. (⊙ C, J, 8, 118, Sth. JS)
- Deublergasse** (früher Jubiläumsgasse) XXI/141 (Jedlesees). Von Belgasse 63 bis Anton Döngler-Gasse 18. (⊙ 132)
- Deutschemeisterplatz** I/1. Von Schottenring 25 bis Maria Theresien-Straße 26. (⊙ A, Ak, B, Bk, C, D, L, T, 31, Sth. SR, Auto 7)
- Deutschemeisterstraße** XII/87 (Hetzendorf). Von Rosenhügelstraße 38 bis Kernstraße 11. (⊙ 62)
- Deutschordeustraße** XIV/89 (Hütteldorf). Beginnt Zuffenbrücke, schneidet Hackinger Straße 44, endet Linzer Straße 299. (⊙ 49, 52, Sth. HH)
- Devrientgasse** (früher Prälatenkreuzgasse) XIX/117. Von Döblinger Gürtel 12 bis Liechtenwerder Platz 4. (⊙ D, 8, 38, 39, Sth. NS)
- Diabelligasse** XIII/89 (Ober-St. Veit). Von Auhofstraße 141 bis Glasauergasse 34. (⊙ 158, Sth. OV)
- Dianabadufer** II/27. Linkes Donaukanalufer, Vorkaifläche zwischen Salztorbrücke und Marienbrücke. (⊙ A, Ak, B, Bk, C, L, Sth. SP)
- Dianagasse** III/40. Von Löwen-gasse 15/17 bis Adams-gasse Nr. 6/8. (⊙ H<sub>2</sub>, L)
- Diderotgasse** XXI/141 (Jedlesees). Von Rudolf Virchow-Straße Nr. 19 bis Johann Treixler-Gasse 18. (⊙ 132)
- Diebackgasse** XIII. (Siedlung im ehem. Lainzer Tiergarten, früher Gemeinde Mauer.) (⊙ 60)
- Diefenbachgasse** XV/101. Von Pfeiffersgasse 1 bis Linke Wienzeile 262. (⊙ 8, 57, 61, Sth. MH)
- Diehgasse** V/55. Von Fendigasse 32 bis Margaretstraße Nr. 145 u. Hundsturmplatz 17. (⊙ 61, 62, 118)
- Diemgasse** XIX/119 (Nußdorf). Von Heiligenstädter Straße Nr. 144 bis Boschstraße 43. (⊙ D, Sth. HS)
- Diepoldplatz** XVII/107. Zwischen Lacknergasse 39/41, Leopold Ernst-Gasse 46/52 und Rokitaniskygasse. (⊙ H<sub>2</sub>, F, 9, 43)
- Dieselgasse** X/75. Beginnt Trambauergasse, schneidet Tolbuchtstraße 129, endet Herzgasse. (⊙ 66)
- Diesterweggasse** XIV/89 (Penzing). Beginnt Hadikgasse 8, übersetzt bei Nr. 33 die Westbahn, endet Linzer Straße 105/107. (⊙ 10, 52, 58, Sth. HI)
- Dietmavrgasse** XX/20. Beginnt Brigittenauer Lände 168, endet in den Gärten. (⊙ 5, 33, Sth. FB)
- Dietrich Eckart-Park** (früher und jetzt wieder Wertheimsteinpark) XIX/117.
- Dietrichgasse** III/40 (Erdberg). Beginnt Wassergasse 1, 1st bei Nr. 4 und 5 unterbrochen, endet Ludwig Kößler-Platz. Zugang zu den Ordn.-Nrn. 1 bis 5 bei Wassergasse 1, zu den übrigen Nrn. bei Schwabengasse 10 und Haidinger-gasse 18. (⊙ J, O, 118)
- Dietrichsteingasse** IX/66. Von Wasagasse 28/30 bis Liechtensteinstraße 29/31. (⊙ D, 38, 39, 40, 41, Auto 7)
- Dingelstedtgasse** XV/101. Von Palmgasse 1 und Mariahilfer Gürtel 23/27 bis Talgasse 2 und Clementinengasse 14. (⊙ L, 8, 52, 58, 118)
- Dionysius Andrassy-Straße** XIX/117. Fortsetzung der Iglaseestraße. Von Silber-gasse 30 bis Hohe Warte. (⊙ 38, 39)
- Dirmoserstraße** III/40 und XI/79 ZPA. 40. Beginnt beim verlängerten Landstraßer Gürtel bei der Grasberg-gasse und führt bis zur projektierten Gürtelgasse (Obdachlosenheim). (⊙ F, T, 71)
- Dirndlgasse** XXI/141 (Siedlung Schwarzlackenau). Beginnt Hubertsdamm, endet Adolf Uthmann-Gasse. (⊙ 132)
- Döblergasse** III/40. Von Pfefferhofgasse 3 bis Löwengasse 40. (⊙ E<sub>2</sub>, H<sub>2</sub>, L, O, 80)
- Ditscheinergasse** III/40. Von Invalidenstraße 7 bis Untere Viaduktgasse 12. (⊙ E<sub>2</sub>, H<sub>2</sub>, F, J, O, T, 80, Sth. HZ)
- Dittersdorfgasse** XVII/107. Beginnt Hernalser Hauptstraße 172 und Stadtbahnbrücke, schneidet Richthausenstraße 13, endet Gilm-gasse 11. (⊙ 43)
- Dittesgasse** XVIII/110. Von Gentz-gasse 78 bis Haizingergasse. (⊙ E<sub>2</sub>, 40, 41)
- Dittmannngasse** XI/79. Von Simmeringer Hauptstraße 95 bis 97 bis Simmeringer Frauhaus. (⊙ 6, 71)
- Divischgasse** XXI/141 (Groß-Jedlersdorf). Von Shuttleworthstraße 23 bis Siemensstraße. (⊙ 31, 331)
- Doblhoffgasse** I/1. Von Reichsratsstraße 5 bis Auerspergstraße 6 und Landesgerichtsstraße 2. (⊙ E<sub>2</sub>, H<sub>2</sub>, J)
- Döblergasse** VII/62. Von Neustiftgasse 40 bis Lerchenfelder Straße 39. (⊙ 13, 46, 48)
- Döblerhofstraße** III. und XI. ZPA. 79. Von Simmeringer Hauptstraße 1 bis Eyzinggasse Nr. 31. (⊙ F, T, 71)
- Döblinger Gürtel** XIX/117. Fortsetzung des Währinger Gürtel. Beginnt Döblinger Hauptstraße 2, endet Heiligenstädter Straße 27. (⊙ 8, D, 37, 38, 39, Sth. NS)
- Döblinger Hauptstraße** XIX/117. Fortsetzung der Nußdorfer Straße. Von Döblinger Gürtel Nr. 1 bis Hohe Warte 1. (⊙ 37, 38, 39, Sth. NS)
- Dörfelstraße** XII/82. Von Wilhelmstraße 32 als Sackgasse beginnend, endet Eichenstraße 46. (⊙ 8, 61, 62)
- Dollnergasse** XIX/117. Von Gatterburggasse 17/19 bis Würthgasse 4/6. (⊙ 37, 38, 39)
- Domaniggasse** (früher und jetzt wieder Rosa Luxemburg-Gasse) XVI/107.
- Domesplatz** (früher und jetzt wieder Lorenz Bayer-Platz) XVII/107.
- Domgasse** I/1. Von Schulerstraße 2 bis Grünangergasse Nr. 2.
- Dominik Barg-Weg** XIV/89 (Siedlung Montleart, Dominik Park-Anlage). (⊙ 10, 46, 47)
- Dominikanerbastei** I/1. Von Wollzeile 37 und Dr. Karl Lueger-Platz 4 bis Franz Josefs-Kai 9. (⊙ A, Ak, B, R<sub>v</sub>, C, L, O, T, Sth. SP, Auto 4, 8)
- Dominikanergasse** VI/56. Von Gumendorfer Straße 115/117 bis Morizgasse 6/8. (⊙ 6, 57, Sth. MG)
- Dommayergasse** XIII/89. Von Auhofstraße 2 bis Hietzinger Kai 5 (Badhausweg). (⊙ 58, 60 Sth. HI)
- Dommesgasse** XI/79. Von Simmeringer Hauptstraße 100 A bis Herbortgasse. (⊙ 6, 71)
- Donatelloweg** XXII/148 (Aspern). Führt von unverbauter Müllnermaiggasse bis Am Müllner-mais 12. (⊙ 317)
- Donaeschingenstraße** XX/20 (Zwischenbrücken). Von Unversumstraße 37 bis Handelskai 100. (⊙ O, 11, Auto 5)
- Donaufelder Straße** XXI/141/145/146. Ordn.-Nr. 1—91 und 2—92 ZPA. 141. Ordn.-Nr. 101—155 u. 94—112 ZPA. 145. sonst 146 (Floridsdorf, Kagran, Leopoldau). Von Hoßplatz 11 bis Wagramer Straße 139. (⊙ 17, 25, 317)
- Donaukanal-Vorflächen:**  
Rechtes Ufer:  
Schanzelufer II/27. Beginnt Augartenbrücke, endet Salztorbrücke.  
Salztorufer I/1. Beginnt Salztorbrücke, endet Marienbrücke.  
Rotenturmfer I/1. Beginnt Marienbrücke, endet Radetzkybrücke.  
Weißeberger Ufer III/40. Beginnt Radetzkybrücke, endet Verbindungsbahnbrücke (früher Weißeberger Lände).  
Linkes Ufer:  
Schiffamtsufer II/27. Beginnt Augartenbrücke, endet Salztorbrücke.  
Dianabadufer II/27. Beginnt Salztorbrücke, endet Marienbrücke.  
Schlagbrückenufer II/27. Beginnt Marienbrücke, endet Aspernbrücke.  
Praterufer II/27. Beginnt Aspernbrücke, endet Verbindungsbahnbrücke (früher Schüttelstraße).  
Donaulände III/40 und XI/79 (Erdberger Mais). Ordn.-Nr. 31, 328, 328 a, Parz.-Nr. 2135 ZPA. 79, sonst 40. Beginnt beim Ludwig Kößler-Platz bei Stadionbrücke, führt längs des rechtseitigen Donaukanalufers bis zur Meißelstraße nächst Ostbahnbrücke. Fortsetzung Simmeringer Lände. (⊙ J, 106, 118)  
Donaulandstraße (dann Josef Meise-Straße, jetzt Friedstraße) XXI/141.  
Donausiedlung XXII/147 (Stadlau). An der Straße der Roten Armee gelegen.  
Donausandpromenade XIX/110 u. XXVI. Führt von der Bahnhofsstation Nußdorf bis Kahlenberger Dorf. (⊙ D, Auto 20)  
Obere Donaustraße II/27. Beginnt Gaußplatz 2, führt längs des linken Donaukanalufers, endet Taborstraße 1. Fortsetzung Untere Donaustraße. (⊙ 31, C, O, Auto 5)  
Untere Donaustraße II/27. Von Praterstraße 8 und Schwedenbrücke bis Franzensbrückenstraße 30. Fortsetzung Schüttelstraße. (⊙ A, Ak, B, Bk, C, L, Auto 4, 5)  
Donaufuhrbahnstraße II/27. (In den Handelskai einbezogen.)  
Donauwachtweg XXI/146 (Siedlungsgebiet). Von Lohegringstraße bis Florian Berndl-Gasse. (⊙ 16, 25)  
Donhartgasse XIV/89 (Siedlungsgebiet Flötzersteig). Fortsetzung der Pachmann-gasse. Beginnt Heinrich Collin-Straße, endet Flötzersteig 141. (⊙ 46, 47, 49)  
Donizettiweg XXI/146 (Kagran, Siedlung Schanze 8). Beginnt im Felde, schneidet Bellin-gasse 13 und 26, endet derzeit Anton Sattler-Gasse. (⊙ 16, 17, 25)  
Donnergasse I/1. Von Kärntner Straße 18 bis Neuer Markt 3. (Auto 4, 7)  
Dontgasse XIII/89 (Lainz). Von Würzburggasse zur Konrad Duden-Gasse führend. (⊙ 60, 62)  
Dopplergasse XII/79. Von Mollitorgasse 11/13 bis Schneider-gasse 14. (⊙ 71)  
Dorf-gasse XI/79. Von Kopal-gasse 49 bis Simmeringer Hauptstraße 143. (⊙ 6, 71, 73)  
Dorfmeistergasse XII/87 (Siedlung Rosenhügel). Beginnt Atzgersdorfer Straße Nr. 109, schneidet Rosenhügelstraße Nr. 80, endet Endergasse 40. (⊙ 62)  
Dornbacher Straße XVII/107. Fortsetzung der Hernalser Hauptstraße. Von Güpferlingstraße 29 bis Klampfelberg-gasse 1. Fortsetzung Neu-waldegger Straße. (⊙ 43, 48)  
Dornerplatz XVII/107. Bei Blumengasse 44. Einmündend: Kalvarienberggasse, Blumen-gasse und Leopold Ernst-Gasse. (⊙ F, H<sub>2</sub>, 9, 43)  
Dornrosenweg XXI/146 (Siedlung Lettenhof). Beginnt Lettenweg 3, endet Lolmerweg. (⊙ 16, 25)  
Dorotheergasse I/1. Von Graben Nr. 10 bis Augustinerstraße 12. (Auto 4, 7, 8)  
D'Orsay-Gasse IX/66. Von Pramer-gasse 17 bis Segasse 18. (⊙ D, Sth. RL, Auto 7)  
Dostojewskijgasse XIII/89 (Ober-St. Veit). Beginnt Gogol-gasse 26, endet Bossigasse. (⊙ 58, 60, 158)

**Dovskygasse** XIII/89 (Lainz). Beginnt verlängerte Würzburggasse nächst Lainzer Friedhof, endet im unverbauten Teil der Konrad Duden-Gasse. (© 60, 62)

**Drachengasse** I/1. Bei Fleischmarkt 22 (Sackg.). (Auto 4, 5)

**Dräxlergasse** XIII. (Siedlung im ehem. Lainzer Tiergarten, früher Gemeinde Mauer.) Beginnt Tiergartenstraße Nr. 6, endet Maria Theresien-Gasse Nr. 5. (© 60)

**Drahtgasse** I/1. Von Am Hof 11 bis Judenplatz 6. (Auto 7, 8)

**Draschegasse** XII/82. Von Breitenfurter Straße 1 und Scheidkaplatz 3 bis Wienerbergstraße 34. (© 8, 62, Auto 30)

**Draskovichgasse** XIV/89. Von Breitenseer Straße 18/20 bis Schanzstraße 45/47. (© 10, 49)

**Drechslergasse** XIV/89 (Penzing). Beginnt Linzer Straße 54, ist teilweise unterbrochen, endet Hütteldorfer Straße 145. (© 49, 52)

**Dreherstraße** XI/81 (Kaiser-Ebersdorf). Von Münnichplatz 1/3 bis Schwedacher Hauptstraße. (© 72, 73)

**Dreihackengasse** IX/66. Von Nußdorfer Straße 29/31 bis Sobieskigasse 4/6. (© 5, 38, 39, Sth. WS)

**Dreihausgasse** XV/101. Von Sechshauser Straße 92/94 bis Schwendergasse 37/39. (© L, 52, 57, 58)

**Dreihufigengasse** (jetzt Lehár-gasse) VI/56.

**Dreimarkstein** XVII/114 und XIX/114. Zugang über Artariastraße und Höhenstraße. (© 41, 43, Obus 22)

**Am Dreimarkstein** XIX/114 (Salmansdorf). Von Salmansdorfer Straße 46 bis Zierleitengasse. (© 41, 43, Obus 22)

**Dresdner Straße** II/27 u. XX/20. ZPA. 20. Beginnt Schottenaustraße 12, schneidet Höchstädtplatz und Hellwagstraße, endet Nordbahnstraße 2. (© O, 31, 331, Auto 5)

**Drewitzweg** XIV/89 (Baumgarten, Siedlungsgebiet Flötzersteig). Vom Flötzersteig Nr. 166/168 bis Antaugasse Nr. 37. (© 46, 47)

**Dreyhausenstraße** XIV/89 (Penzing). Von Amortgasse 37 bis Prochstraße 14. (© 49)

**Drischützgasse** XI/79. Von Sedlitzkygasse 22 und Enkplatz 4 bis Herbortgasse 9. (Weiterführung bis Am Kanal projektiert.) (© 6, 71)

**Drorygasse** III/40 (Erdberg). Von Erdberger Straße 36 bis Erdbergstraße 79/81. Zugang zu Ordn.-Nrn. 14—20 und 21 bei Erdbergstraße. (© J, 118)

**Drosselweg** XXI/137 (Siedlung Neu-Kagran). Bel Pombergerweg und Finkenweg. (© 16)

**Droste-Hülshoff-Gasse** (früher und jetzt wieder Peter Altenberg-Gasse) XIX/114 (Salmansdorf).

**Dücke** XXI/145/146 (Leopoldau, Kagran). Konstr.-Nr. 184 u. 662 ZPA. 145. sonst 146. Von Donaufelder Straße Nr. 144 bis Haideweg und Prandaugasse. (© 17)

**Dühringweg** (früher und jetzt wieder Fürthweg) XIII/89 Speising.

**Dürauer** XVI. u. XVII/107. Fortsetzung der Albrechtskreiberggasse. Von Eberhartgasse und Kainzgasse 1 bis Sandleitengasse 68 und Güpferlingstraße 2. (© 43, 48)

**Dürergasse** VI/56. Von Joanelligasse 5/7 bis Kaunitzgasse 11. (© Sth. KG)

**Dürnbachergasse** XI/79. Von Simmeringer Hauptstr. 195/197 bis Dürnbacherstege bei Kaiser-Ebersdorfer Straße 40. (© 71, 73)

**Dürwaringstraße** XVIII/110/114 (Pötzleinsdorf). Ordn.-Nr. 65, 68—76 ZPA. 110. Ordn.-Nr. 18 bis 32 ZPA. 114. Beginnt bei Scheibenbergstraße 55, projektiert von Gersthofer Straße. endet Blaselgasse 1. (© E, 41)

**Düsseldorfer Straße** XXI/146 (Kagran). Aufgelassen.

**Dumbastraße** I/1. Von Kärtner Ring 14/16 bis Karlsplatz 5/6. (© A, Ak, B, Bk, D, E, F, H, J, T, Sth. KP)

**Dumreichergasse** (früher und jetzt wieder Gersungyasse) XIX/117.

**Dunantgasse** (früher Moltkegasse) XXI/141 (Jedlese). Von Jedleseer Straße 64 bis Bunsengasse 1. (© 132)

**Dunklergasse** XII/82. Von Gaudenzdorfer Gürtel 59 bis Kobingergasse 1. (© 118, Sth. MG)

**Durchlaufstraße** XX/20. Von Donaueschingenstraße 7 bis Vorgartenstraße 44. (© O, 11)

**Dustmannweg** XVI/107 (Spiegelgrundsiedlung). Beginn Schreckegasse 1 (Durchgang), endet Reichmannstraße 4. (© 47)

**Dvorakgasse** XIII/89 (Siedlung Hermeswiese, Speising). Von Leitenwaldplatz 12 bis Lainzer Tiergartenmauer. (© 60, 62)

**Dr. Dworschak-Gasse** X/75 (Siedlung Favoriten). Nächst Wienerfeldgasse. (© 6, Auto 30)

**E.**

**Ebendorferstraße** I/1. Von Felderstr. 4 bis Universitätsstr. 5. (© C, E, H, 43, Auto 8)

**Eberhartgasse** (früher Liebknechtgasse) XVI/107 und XVII/107 ZPA. 107. Von Nausseergasse 65 entlang des Kongreßplatzes durch Sandleitengasse bis Karl Metschl-Gasse. (© 43, 48)

**Eberlgasse** II/27. Von Taborsstraße 100 bis Nordbahnstraße Nr. 14. (© O, 5)

**Ebersberggasse** XIII/89 (Siedlung Hermeswiese). Von Dvorakgasse 67 bis Hermesstraße. (© 60, 62)

**Ebner-Rofenstein-Gasse** XII/89 (Speising). Von Gobergasse bis Neukräftegasse. (© 60)

**Eckartsaugasse** (früher Bahnhofstraße) XII/87 (Altmanndorf). Von Altmanndorfer Straße 72 bis Hetzendorfer Straße 54. (© 62)

**Eckermannsgasse** (früher und jetzt wieder Soinzogaasse) XVI. und XVII. ZPA. 107.

**Eckertgasse** X/75. Von Gudrunstraße 173/175 bis Quellenstraße 118. (© 6)

**Eckmüllnergasse** XVI/107. Von Friedrich Kaiser-Gasse 32/34 bis Abelegasse 29 und Johann Nepomuk Berger-Platz 6. (© C, J, 9, 46, 48)

**Eckpergasse** XVIII/110/114 (Pötzleinsdorf). Ordn.-Nr. 1—25 und 2—26 ZPA. 110. sonst 114. Von Herbeckstraße 110 bis Dürwaringstraße 24. (© E, 41, 41 a)

**Economogasse** X/75. Von Laaer Straße 168 bis Holzknechtstraße 45. (© 67)

**Edelhofgasse** XVIII/110. Von Gentzgasse 26 bis Anastasius Grün-Gasse 25. (© E, 40, 41, Sth. WS)

**Edelsinnstraße** (früher Cantacuzinostraße) XII/82/87. Ordn.-Nr. 1—5 und 2—8 ZPA. 82. sonst 87. Beginn Meidlinger Hauptstraße 86, schneidet Altmanndorfer Straße und Schönbrunner Allee, endet Gaßmannstraße 53. (© 8, 61, 62)

**Edelweißgasse** XXI/141 (Siedlung Schwarzlackenu). Beim Jedleseer Friedhof. (© 31, 132)

**Edergasse** XXI/141 (Groß-Jedlersdorf). Von Brünner Straße Nr. 136 bis Berzeliusplatz 15. (© 331)

**Edisonstraße** XXI/141 (Jedlese). Von Jedleseer Straße 82 bis Bunsengasse. (© 31, 132)

**Edmund Reim-Gasse** XII/87 (Altmanndorf). Projektiert nächst Lagardergasse 13. Beginn derzeit Sagadergasse 29, endet gegenüber Altmanndorfer Anger 61. (© 62)

**Edmund Weiß-Gasse** (früher Spöttelgasse) XVIII/110. Von Türkenschanzstraße 15, entlang der Einfriedungsmauer der Sternwarte bis Littrowgasse. Fortsetzung Severin Schreiber-Gasse. (© E, 41)

**Eduard Fischer-Gasse** XXI/147 (Kagran, Stadlau). Beginn In der Au, schneidet Gerambgasse bei Nr. 12, endet Erzherzog Karl-Straße 58/60. (© 16)

**Eduard Hanslick-Gasse** XVI/107. Führt von der Ameisbachzeile nächst Waidäckergasse als unbekannter Feldweg zum Steinhof. (© 47)

**Eduard Jäger-Gasse** XIII/89 (Speising). Von Speisinger Straße 2 bis Anton Langer-Gasse 1. (© 60, 62)

**Eduard Klein-Gasse** (später Emil Wimmer-Gasse, jetzt wieder Eduard Klein-Gasse) XIII/89. Von Hietzinger Hauptstraße 2 bis Dommayergasse Nr. 8. (© 10, 58, 60, Sth. HI)

**Eduard Kremser-Gasse** (früher und jetzt wieder Ofnergasse) II/27.

**Eduard Lang-Gasse** (früher Finseggasse, jetzt Steinlegasse) XVI/107.

**Eduard Pözl-Gasse** (früher Josef Friedl-Gasse) XIX/117 (Heiligenstadt). Von Barawitzkagasse 23/25 bis Gallmeyer-gasse. (© D, 37)

**Eduard Reyer-Gasse** XIX/119 (Nußdorf). Von Zahnradbahnstraße 16 bis Nußberggasse Nr. 15. (© D)

**Eduard Sueß-Gasse** (später Penckgasse, jetzt wieder Eduard Sueß-Gasse) XV/101. Von Felberstraße 102 und Fenzigasse 4 bis Meiselstraße 19 beim Wasserreservoir. Zugang zu den Ordn.-Nrn. 1, 2 und 3 bei Felberstraße 110, zu den übrigen Ordn.-Nrn. bei Goldschlagstraße oder Märzstraße. (© 10, 49, 52)

**Eduardgasse** XVIII/110. Von Antonigasse 26/28 bis Staudgasse 39/41. (© F)

**Efeuweg** XXII/148 (Aspern). Nächst dem Akeleiweg. Beginn Rittersporgasse, endet Zschokkegasse. (© 317)

**Effenzergasse** XVI/107. Von Waggasse 49 bis Heigerleinstraße 48 (Stadtbahnvorortlinie). (© C, 43, 48)

**Egerländer Platz** (jetzt Albin Hirsch-Platz) XI/79.

**Egerländer Platz** (früher Friedplatz) X/75. Aufgelassen und verbaut.

**Egerweg** (jetzt Entensteig) XXI/141 (Siedlung Schwarzlackenu).

**Egger-Lienz-Gasse** XII/82. Von Aichholzgasse 54 und Hohenbergstraße 34 bis Spittelbreitengasse 27. (© 8, 62, Sth. MH)

**Eggerthengasse** VI/56. Von Magdalenenstraße 2 und Linke Wienzeile 68 bis Kaunitzgasse 3. (© 57, Sth. KG)

**Eglseegasse** XII/87 (Hetzendorf). Von Hetzendorfer Straße 65 und 67 bis Südbahndamm. (© 62)

**Egon Schiele-Gasse** XIII/89 (Siedlung Lockerwiese, Lainz). Von Schirnböckgasse bis Waldvogelstraße 16 und Versorgungsheimstr. 1. (© 60, 62)

**Ehamgasse** XI/79. Beginn Herderplatz 1, schneidet Grillgasse, Dommegasse, endet Ostbahndamm nächst Römertalgasse. (© 6, 71)

**Ehrenfelsgasse** XII/82. Von Schönbrunner Straße 279 bis Tivolligasse 26. (© 8, Sth. MH)

**Ehrensteingasse** XXII/148 (Aspern). Von Wimpffengasse 1 bis Siegesplatz 4. (© 317)

**Eibesbrunnengasse** X/82 und XII/87 75. Ordn.-Nr. 1—13 und 2—14 ZPA. 82. von Ordn.-Nr. 16 aufwärts (gerade Nrn.) ZPA. 87. von Ordn.-Nr. 15 aufwärts (ungerade Nrn.) ZPA. 75. Beginn unverbaute Längenfeldgasse, schneidet Wienerbergstraße Nr. 14, endet Am Schöpfwerk (XII.), verlängerte Hetzendorfer Straße. (© 8, 61, 62, 65, 165)

**Eibesbrunnerweg** XII/87 (Siedlung Gartenfreunde). Beginn verlängerte Stüber-Gunther-Gasse, endet Eibesbrunnengasse. (© 8, 61, 62)

**Eichelhofstraße** XIX/119 (Nußdorf). Beginn Hackhofgasse Nr. 17, endet Eichelhofweg. (© D, Auto 20)

**Eichelhofweg** XIX/119 (Nußdorf). Führt von Eichelhofstraße auf den Nußberg; mündet bei der Platte in die Kahlenberger Straße. (© D, Auto 20)

**Eichendorffgasse** XIX/117 (Oberdöbling). Von Cottagegasse 82 bis Weimarer Straße 97. (© 38, 39)

**Eichenstraße** XII/82. Von Gaudenzdorfer Gürtel beim Stationsgebäude der Wiener Lokalbahn bis nächst Wilhelmstraße 76 bei Philadelphabrücke. (© 8, 118, 61, 62)

**Eichenstraße** XIII. (Siedlung Friedensstadt im ehem. Lainzer Tiergarten, früher Gemeinde Mauer.) Zwischen Alleeasse 26 und 46/48. (© 60)

**Eichfeldergasse** XXI/155 (Strebersdorf). Führt von der Rußbergstraße 30 zum Mühlweg. (© 132)

**Einsiedelei** XIII/89 (Ober-St. Veit, geistliches Rekonv.-Heim). Stock im Weg 1, am Ende der Einsiedeleigasse. (© 158)

**Einsiedeleigasse** XIII/89 (Ober-St. Veit). Von Hietzinger Hauptstraße 147/149 bis Gemeindegasse. (© 158)

**Einsiedlergasse** V/55. Beginn Margaretengürtel 74, schneidet Arbeitergasse 31, endet Margaretenstr. 143. (© 6, 61, 62, 118)

**Einsiedlerplatz** V/55. Einmündend: Arbeitergasse, Obere Amtshausgasse, Embelgasse, Einsiedlergasse und Gießaugasse. (© 6, 61)

**Einslegasse** XVI/107. Von Nietzscheplatz 1 bis Gregor Mendel-Platz. (© 48)

**Einwaggasse** XIV/89 (Penzing). Beginn Hadikgasse 76/78, übersetzt bei Nr. 30 die Westbahn, schneidet Linzer Straße, endet Penzinger Friedhof. (© 10, 52, 58)

**Eipeldauer Straße** XXI/145 (Leopoldau). Beginn Leopoldauer Platz 71, führt vom Westende Leopoldau nach Kagran, endet Wagramer Straße 145. (© 17, 25, 117, 317)

**Eisenbahnstraße** XIX/117/119. Ordn.-Nr. 1—5, 11—15 und 15 A ZPA. 117. sonst 119. Beginn Mnoslackengasse 17 (Eisenbahnbrücke), endet Heiligenstädter Straße 176/178. (© D)

**Eisenbahnstraße** XXII/148 (Aspern). Zwischen Veragasse und Goldrengasse. Verbindet Heidenplatz mit der Reitergasse. (© 317)

**Eisenmengergasse** XIX/117 (In der Krim). Beginn Weinberggasse, endet Wilhelm Busch-Gasse. (© 39)

**Eisenstadtplatz** X/75. Bei Alpengasse 2. Einmündend: Patrubangasse und Tyrnauer-gasse. (© 67)

**Eisernen Hand-Gasse** XIX/119 (Kahlenberger Dorf). Von St. Georgs-Platz 2/3 bis Waldgrabenweg am Kahlenberg. (© D, Auto 20)

**Eisnergasse** XVI/107. Von Thaliastraße 82 bis Ottakringer Straße 97. (© C, J, 9, 46, 48)



## An den Eisteichen—Faschinggasse.

- An den Eisteichen XII/87 (Altmanndorf). Vom Ende des Altmanndorfer Friedhofes längs den Eisteichen bis zum Altmanndorfer Anger. (© 62)
- Eisteichstraße XI/79** (Schinderwiese). Von Zipperergasse 17 bis Kopalgasse 25. (© 71)
- Eisvogelgasse VI/56**. Von Linke Wienzeile 184 bis Gumpendorfer Straße 145. (© 6, 57, Sth. MG, GS)
- Eiswerkstraße XXI/39** (Siedlung Kleiner Säulenhäufen). Franz Josefs-Land. Von Wagramer Straße 96 bis Gotenweg 7. (© 16, 25)
- Eitelberggasse XIII/89**. Von Lainzer Straße Nr. 44/46 bis Hietzinger Hauptstraße 41/43. (© 58, 60)
- Ekhofgasse** (früher und jetzt wieder Sonnenthalgasse) XVI/107.
- Eldersplatz** (früher Santa Lucia-Platz, später Vierundachtziger-Platz und jetzt wieder Eldersplatz) II/27. Bei Kreuzung der Ausstellungsstraße und Vortraterstraße vor der Albrechtsskaserne. (© A, Ak, 11, 21)
- Elisabethallee XII/87** (Hetzen-dorf). Von der Bahnstation Ober-Hetzendorf bis Maxing-straße und Montecuccoliplatz. (© 62)
- Elisabethavenue II/27**. Von Straße des 1. Mai 100 bis Hauptallee, 1. Rondeau. (© A, Ak)
- Elisabethstraße I/1**. Von Kärntner Straße 42 bis Babenbergerstr. 3. (© 52, 58, 59, 61, 62, 65, 66, 67, L, Sth. KP, Auto 4)
- Elisabethstraße XIII** (Siedlung Friedensstadt im ehem. Lainzer Tiergarten, früher Gemeinde Mauer.) Südliche Randstraße der Siedlung und nördlich des Lainzerbaches, von der Hermesstraße 1 zur Hermesstraße 78 (Eingangstor im Tiergarten) führend. (© 60)
- Elisabethwiese XIX/119**. An der Höhenstraße zwischen Kahlenberg und Leopoldsberg (Gastwirtschaft Josefinenhütte). (© D, Auto 21)
- Ellidagasse XXI/146** (Siedlung Rehlacke). Bei Erzherzog Karl-Straße 30 und Lohengrinstraße. (© 16, 25)
- Elmargasse XIX/117** (Heiligenstadt) Beginn Vorortlinie der Stadtbahn, schneidet Barawitzgasse 12, endet als Sackgasse bei der Gestinger-gasse. (© 37, D)
- Elsniggasse XII/87** (Altmanndorf). Von Stegmayergasse bis Breitenfurter Straße 89. (© 62)
- Elßergasse XII/89**. Von Lainzer Straße Nr. 50 bis Hietzinger Hauptstraße 47. (© 58, 60)
- Elterleinplatz XVII/107**. Bei Hernalser Hauptstraße 76. Einmündend: Jörgerstraße, Hernalser Hauptstraße, Kalvarienberggasse, Hormayrgasse und Kindermanngasse. (© H, 9, 43)
- Embelgasse V/55**. Von Siebenbrunnenfeldgasse 22 bis Bräuhausgasse 65/67. (© 6, 61, 62, 118, Sth. MG)
- Emil Krallik-Gasse V/55**. Beginn St. Johann-Gasse, endet Margaretengürtel 142. (© 61, 118, Sth. MG)
- Emil Ottenthal-Gasse X/75**. Von Theodor Sichel-Gasse 20 bis Economogasse 4. (© 67)
- Emil Wimmer-Gasse** (früher und jetzt wieder Eduard Klein-Gasse) XIII/89.
- Emilengasse** (jetzt Stoffella-gasse) II/27.
- Endergasse XII/87** (Siedlungsgebiet Rosenhügel). Beginn Deutschemeisterstraße, endet Wundtasse 20. (© 62)
- Endlichergasse X/75**. Von Theodor Sichel-Gasse 14 bis Holzknechtstraße 41. (© 67)
- Enekelstraße XVI/107**. Beginn Guttraterplatz 4, schneidet Thallastraße 131, endet Ottakringer Straße 201. (© J, 10, 46)
- Engelbrechtweg XIII/89** (Ober-St. Veit, Werkbundsiedlung). Beginn in unverbauter Cober-gasse, endet derzeit als Sack-gasse bei Woinowichgasse 34, projektiert bis Veitingergasse. (© 58, 60)
- Engelsberggasse III/40**. Von Neulinggasse 11 bis Dapontegasse 8. (© O)
- Engerlinggasse XXI/141** (Siedlung Schwarzlackenu). Von Wolsteingasse und Heilmannweg bis Adolf Uthmann-gasse. (© 132)
- Engerthstraße II/27 und XX/20**. Ordn.-Nr. 1—151 und 2—150 ZPA. 20, von 153 u. 150 A aufwärts ZPA. 27. Beginn Grieg-platz, ist teilweise unverbaut, schneidet Lassallestraße bei Nr. 27, endet Aspernallee. (© 11, A, Ak, B, Bk, C, 16, 25, 31, 331, Auto 5)
- Enkplatz XI/79**. Zwischen Simmeringer Hauptstraße 74/76. Einmündend: Drischützgasse, Greifgasse und Sedlitzky-gasse. (© 5, 71)
- Enngasse II/27** (Prater). Von Max Winter-Platz 9 und Har-kortstraße 11 bis Erzherzog Karl-Platz 12 und Engerth-straße 194. (© B, Bk, C, 11, 25)
- Entensteig XXI/141** (Jedlese, Siedlung Schwarzlackenu). Die der Georgstraße nächst-östliche, die Adolf Uthmann-gasse mit der Wolsteingasse verbindende Verkehrsfläche. (© 132)
- Entersweg XXI/147** (Siedlungsgebiet). Beginn Fitzweg, endet Mickertsweg. (© 16)
- Enzelsberggasse XVII/107** (Dornbach). Von Dornbacher Straße 83 bis Heuberggasse Nr. 26. (© 43, 48)
- Enzersdorfer Weg XXI/141** (Jedlese, Siedlung Schwarz-lackenu). Von Michtergasse Nr. 11/12 bis Rudolf Virchow-Straße. (© 132)
- Enzianweg XXII/148** (Aspern). Beginn Pilotengasse, endet An den alten Schanzen. (© 317)
- Enzingergasse VII/62**. Von Lerchenfelder Straße 117/119 bis Josef Strauß-Park. (© 5, 46)
- Erbacherweg XIV/89** (Siedlung Flötzersteig). Von Donhardt-gasse 16 bis Gustrogasse 63. (© 46, 47)
- Erbensbachgasse XIX/117** (Unter-Sievering). Von Sieveringer Straße 81 bis Wilhelm Busch-gasse 7. (© 39)
- Erdberger Lände III/40**. Beginn Rotundenbrücke und Kundmann-gasse, führt am rechten Donaukanalufer bis zur Stadionbrücke und Lechner-straße 15. (© J, L, 80, 118)
- Erdberger Mais III/40**. Ende Erdbergstraße. Zwischen Donaualände, Gußgasse, Rundweg und Würtzlerstraße. (© J, 118)
- Im Erdberger Mals III/40**. Bei Nottendorfer Gasse 13; zwischen der verlängerten Markthof- und der verlängerten Barthgasse. (© J, 118)
- Erdbergstraße III/40**. Beginn Landstraßer Hauptstr. 51 und Schlachthausgasse 14/16, endet Wiener Gärten im Erdberger Mais. (© F, J, T, 118, Auto 8)
- Erdbrustgasse XVI/107**. Von Ottakringer Straße 242 bis Gallitzinstraße bei Liebhart-sruhe. (© J, 46)
- Erdenberg XIV/89** (Hütteldorf, Siedlungsgebiet Wolfersberg). Von Bierhäuselberggasse 14 bis Anzbachg. 59. (© 49, 52, Auto 25)
- Erlachgasse X/75**. Beginn Kempelengasse 6, wird bei Absperlgasse 5 unterbrochen, setzt sich bei Wilczekgasse 5 fort, schneidet Favoritenstraße 101 und Tolbuchtstraße Nr. 57, endet Sonnleithnergasse 19. Zugang zu den Ordn.-Nrn. 1—19 und 2—20 Kempelengasse, zu den übrigen Ordn.-Nrn. Wilczekgasse. (© 6, 66, 67)
- Erlachplatz X/75**. Bei Gudrun-straße 165, Zwischen Alxingergasse, Erlachgasse und Van der Nüll-Gasse. (© O, 6)
- Erlafstraße II/27**. Von Max Winter-Platz 12 bis Wolmutstraße 10. (© A, Ak, B, Bk, C, 11, 25)
- Erlgasse XII/82**. Von Pohl-gasse Nr. 11 bis Koppereitergasse 10, gegenüber dem Straßenbahn-hof. (© 8, 62)
- Erndtgasse XVIII/110** (Gersthof). Beginn Heilbronner Straße Nr. 72, schneidet Herbeck-straße 57, endet Gersthof-er Straße 113. (© E, 41)
- Ernst Bergmann-Gasse XIV/89**. Beginn Hütteldorfer Straße Nr. 236 als Fußsteig, ist bei Karl Toldt-Weg unterbrochen, endet Flötzersteig 221. Zugang zu den Ordn.-Nrn. 44, 45 und 46 vom Flötzersteig, sonst von der Hütteldorfer Straße oder vom Bensasteig. (© 47, 49, 52)
- Ernst Ludwig-Gasse X/75**. Von Neirlreichgasse 104 bis August Forel-Gasse 5. (© 65, 66)
- Eroicgasse XIX/119** (Heiligenstadt). Von Pfarrplatz 1 bis Nußberggasse 25. (© D)
- Erste Mai-Straße** (früher Große Zufahrtsstraße, jetzt Straße des 1. Mai) II/27 (Prater).
- Ertlgasse I/1**. Von Rotenturm-straße 11 bis Bauernmarkt 14. (Auto 4, 3)
- Erzbischofsgasse XIII/89** (Ober-St. Veit). Beginn Vitugasse Nr. 2, ist größtenteils unverbaut, endet Promenadeweg bei der Tiergartenmauer und Raschgasse 5. (© 158, Sth. OV)
- Erzherzog Karl-Platz** (früher Volkswehrplatz) II/27 (Prater). Beginn Engerthstraße 183. Zwischen Lassallestraße, Handelskai, Engerthstraße, Wehl-straße, Enngasse u. Walcher-straße. (© B, Bk, C, 11, 16, 25)
- Erzherzog Karl-Straße XXI/146** u. 147 und XXII/148. Ordn.-Nr. 1—39 und 2—40 sowie Konstr.-Nr. 462 ZPA. 146; Ordn.-Nr. 42—170 und 57—135 ZPA. 147; Ordn.-Nr. 193—249 und 172—254 ZPA. 148 (Stadl-au, Kagran, Aspern). Von Wagramer Straße Nr. 52 bis Aspernstraße 121. (© 16, 25, 317)
- Eschenallee X/75**. (Spinnerin am Kreuz.) Von Triester Straße 58 bis zur Wienerbergstraße 4. (© 65, 165)
- Eschenbachgasse I/1**. Von Opernring 23 und Burgring 1 bis Getreidemarkt 12/14. Fortsetzung Gumpendorfer Straße. (© 57, A, Ak, B, Bk, D, E, F, H, J, T, 52, 58, Auto 4)
- Escherichgasse XIX/114** (Siedlung Glanzing). Von Sonnleithensteinig 3 bis Glanzing-gasse 52. (© 41, Obus 22)
- Eseltiere XVII/107** (Siedlungsgebiet). Von Savovenstraße 7 bis Franz Glaser-Gasse. (© 43)
- Estarngasse III/40**. Von Landstraßer Hauptstraße 122 bis Rennweg 67. (© F, T, 71, Auto 8)
- Esparsette-Siedlung XII/87**. Zugang von Wienerbergstraße, Eibesbrunnnergasse und Potendorfer Straße. (© 62)
- Essiggasse I/1**. Von Willzeile Nr. 11/13 bis Bäckerstraße 8/10.
- Eslinggasse I/1**. Von Börseplatz Nr. 3 bis Franz Josefs-Kal Nr. 53. (© T, 31, A, Ak, B, Bk, C, L, Sth. SR, Auto 7)
- Esteplatz** (später General Krauß-Platz, jetzt wieder Esteplatz) III/40. Beginn Uchatiusgasse 9, im Zuge der Weyrgasse. Zwischen Czap-kagasse und Geusaugasse. (© F, J, O, T, Auto)
- Esterhazygasse VI/56**. Beginn Linke Wienzeile 96, schneidet Gumpendorfer Straße 67, endet Mariahilfer Straße 83. (© L, 13, 52, 57, 58, Sth. PB, Auto 4)
- Etschnerweg XIV/89** (Siedlungsgebiet Am Ameisbach). Von Labersteig bis Wawra-gasse 17. (© 46, 47, 49)
- Ettenreichgasse X/75**. Von Reumannplatz 9 bis Troststraße Nr. 23 (projektiert bis Windtenstraße). (© 6, 67)
- Ettingshausengasse XIX/117** (Grinzing). Beginn Stephan Edders-Platz 2, führt an der Kaasgrabenkirche vorbei, endet im Feld. (© 38)
- Ettingshausenplatz** (früher Hohenwartplatz, jetzt Stephan Edders-Platz XIX/117 (Grinzing)).
- Etzelstraße III/40**. (Aufgela-sen.)
- Eugen Bormann-Gasse XXI/146** (Kagran). Von Am Freihof 13 bis Kagraner Platz 46. (© 17, 25)
- Eugen Jettel-Weg XIII/89**. Beginn Wolkersbergerstraße Nr. 104, endet Janneckgasse. (© 62)
- Eulengasse XXI/39** (Siedlung Großer Säulenhäufen). Von Kapellenaustraße 36 bis zur Militärschießstätte. (© 16, 25)
- Exportakademiestraße** (jetzt Franz Klein-Gasse) XIX/117.
- Eyberggasse XIX/114** (Neustift am Walde). Von Neustift am Walde 58 bis Rathstraße 40. (© 41, Obus 22)
- Evlhweg XXI/145** (Leopoldau). Beginn Michael Pacher-Gasse, endet Gerspergasse 5. (© 117)
- Eyzinggasse XI/79**. Beginn Meichlstraße 2, endet Döbler-hofstraße beim städt. Gaswerk. (© 71)

## F.

- Fabianstraße XI/79** (Heimstätten der Simmeringer Spar- und Heimstätten-Gesellschaft). Von Hasenleitengasse 61 und Unterfeldgasse bis Gadnergasse. (© 71)
- Fabriksgasse XII/82**. Von Schönbrunner Straße 228/230 bis Rechte Wienzeile 229. (© L, 8, 61, Sth. MH)
- Fännergasse XXI/141** (Floridsdorf). Von Pichlwangergasse (Kielmannseggweg) bis Floridsdorfer Hauptstraße 1. (© 31, 331, Auto 5)
- Färbergasse I/1**. Von Am Hof Nr. 10 bis Wipplingerstraße Nr. 17. (© Auto 7)
- Fahngasse I/1**. Von Wallnerstraße 5 bis Herrengasse 8.
- Fahrbachgasse XXI/141** (Floridsdorf). Von Franklinstraße Nr. 21 bis Schloßhofer Straße Nr. 20. (© 17, 17)
- Faistauerergasse XIII/89** (Siedlung Lockerviese, Lainz). Von Versorgungshausstraße Nr. 52 bis Jagdschloßgasse Nr. 37. (© 60, 62)
- Falkstraße I/1**. Von Dominikanerbastei 6 bis Stubenring Nr. 18. (© A, Ak, B, Bk, F, J, T, Sth. HZ, Auto 8)
- Fallgasse VI/56**. Von Linke Wienzeile 158 bis Mollard-gasse 65. (© 6, 57)
- Faradaygasse III/75**. Führt von der Lillenthalgasse zur Hüttenbrennergasse. (© 6, 118)
- Farngasse XXII/148** (Aspern). Nächst dem Gladiolenweg, Beginn Spandgasse, endet Quadenstraße. (© 317)
- Am Fasangarten XII/87** (Hetzen-dorf). Von Gaßmannstraße 53 bis Elisabethallee 20. (© 62)
- Fasangartengasse XII/87** und XIII/89. Ordn.-Nr. 1—105 und 2—94 ZPA. 89, sonst 87 (Lainz). Beginn Lainzer Straße 149/151, führt entlang der Südfriede des Invalidenhauses, endet Elisabethallee und Rosenhügelstraße. (© 60, 62)
- Fasangasse III/40**. Von Obere Bahngasse 2 und Rennweg 24 bis Landstraßer Gürtel 11. (© O, 71, 118)
- Faschinggasse XXII/148** (Aspern). Beginn Erzherzog Karl-Straße Nr. 237, endet Aspernstraße. (© 317)

## Fasholdgasse—Franz Boos-Gasse.

- Fasholdgasse XIII/89** (Hietzing). Von Altgasse 11/13 bis Trauttmansdorffgasse 10/12. (© 58, 60)
- Faßziehergasse VII/62.** Von Gardegasse 1 bis Neustiftgasse 13. (© 48)
- Faulmannngasse IV/50.** Projektiert auf den Gründen der Freihausrealität. Beginnt Operrngasse, endet Rechte Wienzeile. Fortsetzung Schaurhofergasse. (© Es, H<sub>2</sub>, 61, 62, 65, 66, 67, Sth. KP, Auto 7)
- Favoritenplatz** (jetzt Südtiroler Platz) IV/50.
- Favoritenstraße IV/50 und X/75.** Ordn.-Nr. 1—47, 2—74 ZPA. 50, sonst 75. Beginnt Wiedner Hauptstraße 19, führt über Südtiroler Platz durch Südbahnviadukt zum Linienamt Rothneusiedl. (© O, 6, 66, 67, 167, 13, 118, Auto 7)
- Fechtergasse IX/66.** Von Liechtensteinstraße Nr. 52—58 bis Althanstr. 7. (© D, 5, Auto 7)
- Fehlingergasse XIII/89** (Speising). Beginnt Berghedengasse 20, ist unterbrochen, Fortsetzung bei Gallgasse 14, endet Speisinger Straße 51. Zugang zu den Ordn.-Nrn. nur bei Berghedengasse 10 und 11. (© 60, 62)
- Felkestraße** (früher und jetzt wieder Stromstraße) XX/20.
- Fellergasse XIX/117** (Grinzing). Von Cobenzlgasse 13/15 bis Himmelstraße 18/20. (© 38, Auto 21, 21 A)
- Feilplatz XIV/89** (Breitensee). Zwischen Breitenseer Straße Nr. 11, Spallartgasse und Grassigasse. (© 10, 49)
- Feistmantelstraße XVIII/110.** Von Gregor Mendel-Straße 33 bis Dänenstraße 2 B beim neuen Türkenschanzpark. (© 40)
- Feitsingergasse XXII/148** (Aspern). Beginnt Oberdorfstraße Nr. 17, führt zum Heldenplatz, endet als Sackgasse. (© 317)
- Felberstraße XV/101.** Beginnt Neubaugürtel 1, begrenzt nördlich Westbahnhof, endet Johnstraße 2 und Schloßallee Nr. 3. Fortsetzung Linzer Straße. (© 9, 8, 10, 52, 118, Sth. MS, Auto 4)
- Felbigergasse XIV/89** (Unterbaumgarten). Beginnt Ameisgasse 65, schneidet Gusenleithnergasse 11, ist teilweise unterbrochen, endet Waidhausenstraße 8. (Weiterführung über Kefergasse bis Hochsatzengasse und Linzer Straße projektiert.) (© 49, 52, Sth. UV)
- Felderstraße I/1.** Von Rathausplatz 1 bis Friedrich Schmidtplatz 1. (© A, Ak, B, Bk, D, Es, F, H<sub>2</sub>, J, L, T)
- Feldgasse VIII/65.** Von Florianigasse 48 bis Alser Straße 49/51. (© C, H<sub>2</sub>, 5, 43, Auto 8)
- Feldgasse X/75** (Heimkehrersiedlung Am Laaer Berg). (© 67)
- Feldkellergasse XIII/89** (Speising). Von Gallgasse 1 bis Atzgersdorfer Straße. (© 60, 62)
- Feldmühlgasse XIII/89** (Unter-St. Veit). Von Hietzinger Hauptstraße 84/86 bis Auhofstraße 49/51. (© 58, Sth. UV)
- Felix Dahn-Straße XVIII/110 u. XIX/114.** Ordn.-Nr. 1—51, 2—46 ZPA. 110, sonst 114. Von Gersthofer Straße 146 bis Krottenbachstraße 175. (© 41, Obus 22)
- Felix Mottl-Straße** (früher Prinz Eugen-Straße) XIX/117 (Oberdöbling). Von Gymnasiumsstraße 69 bis Gregor Mendel-Straße 32 und Linnéplatz 6. Fortsetzung Feistmantelstraße. (© 38, 39, 40)
- Felsgasse XI/79.** Beginnt Sedlitzkygasse 16/18, endet Lorystraße 13. (© 6, 71)
- Fendigasse V/55.** Von Reinprechtsdorfer Straße 11 bis Margaretenürtel 90. (© 6, 62, 65, 118)
- Fenzlgasse XIV/89 und XV/101.** Ordn.-Nr. 1—11 u. 2—42 a ZPA. 101, sonst 89. Beginnt Felberstraße 10/12, schneidet Johnstraße 10, endet Missindorfstraße 10/12. Zugang zu Nr. 78 bei Missindorfstraße 10, zu den Nrn. 6 f bis 67 von Lenneisgasse. (© 10, 52)
- Ferchenbauergasse XXI/141** (Floridsdorf). Beginnt Jedleseer Straße, projektiert bis Prager Straße 19. Zugang Schwaigergasse 8. (© 31, 132, 331, Auto 5)
- Ferchergasse XVII/107.** Von Schadinagasse 6 bis Schultheißgasse 6. (© C, H<sub>2</sub>, 43)
- Ferdinandstraße II/27.** Von Praterstraße 8/10 bis Untere Donaustraße 35. (© A, Ak, B, Bk, Auto 4)
- Ferdinand Löwe-Straße** (später Lachnerstraße, jetzt wieder Ferdinand Löwe-Straße) X/75. Beginnt beim Industriegeleise der Ostbahn, endet Absberggasse 35. Führt längs der Ankerbrotfabrik. (© 6, 67)
- Ferdinand Pölz-Gasse XXI/141** (Floridsdorf). Beginnt als Sackgasse, endet Fultonstraße Nr. 31. (© 17, 31, 331)
- Ferdinand Wolf-Park XIV/89.** Zugang bei Linzer Straße 435 und Utendorfergasse, grenzt an den Westbahndamm. (© 49, 52, Sth. HH)
- Fernkornngasse X/75.** Von Dampfstraße 55 bis Raxstraße. (© 6)
- Ferrogasse XVIII/110** (Gersthof). Beginnt Gersthofer Straße 63, ist bei Witthauerergasse unterbrochen, endet Scheibenbergstraße 16. (© E<sub>2</sub>, 41)
- Ferstelgasse IX/71.** Von Rooseveltplatz 9 bis Garnisongasse Nr. 12. (© C, Es, 38, 39, 41, 43, Auto 8)
- Febtgasse XVI/107.** Von Thaliastraße 74 bis Johann Nepomuk Berger-Platz 11 und Ottakringer Straße 83. (© 9, 48, C, J, 46)
- Feuchterslebengasse X/75.** Beginn Absberggasse 37, endet als Sackgasse bei Hausergasse. Projektiert bis Laaer Straße 21. (© 6, 67)
- Feuerbachstraße II/27** (Prater, Feuerwerkswiese). Von Jungstraße 4 bis Ilplatz 3. (© A, Ak, 11)
- Feuerwerkswiese II/27** (Prater). Links von der Ausstellungsstraße zwischen dem Viadukt und der Feuerbachstraße. Ist parzelliert und unverbaut. (© A, Ak, 11)
- Fichtegasse I/1.** Beginn Seilerstätte 17, schneidet Schubert-ring 3 und 4, endet Kantgasse 4. (© 71, A, Ak, B, Bk, D, F, J, T)
- Fichtnergasse XIII/89** (Unter-St. Veit). Von Gustav Großgasse 20 bis Hietzinger Hauptstraße 51 A. (© 58, 60, Sth. UV)
- Fickertgasse XIX/117.** Von Werkmannngasse 2 bis Peetzgasse 2. (© 8, 38, 39, Sth. NS)
- Fickeysstraße XI/79.** Von Simmeringer Hauptstraße 152 bis Hasenleithnergasse 8. (© 71)
- Fillenbaumgasse XXI/155** (Strebendorf). Von Lang-Enzersdorfer Straße 56 bis am Fuße des Bisamberges. (© 132)
- Fillradergasse VI/56.** Beginn Gumpendorfer Straße 20/22, schneidet Capistrangasse, endet als Sackgasse. (© 52, 57, 58, Auto 4)
- Finkenweg XVIII/110** (Siedlung Schönbrunner Graben, Gersthof). Bei Im Winkel. (© E<sub>2</sub>, 41)
- Finkenweg XXI/147** (Siedlung Neu-Kagran). Beginn bei Industriestrasse, endet Drosselweg. (© 16)
- Finsenstraße** (früher Eduard Lang-Gasse, jetzt Steinlegasse) XVI/107.
- Firmilngasse XIII/89** (Ober-St. Veit). Von Hietzinger Hauptstraße 174 bis Hietzinger Kai 195. (© 158, Sth. OV)
- Fischersteige I/1.** Von Salvatorgasse 8 bis Salzgries 7. (Auto 7)
- Fischerstrand XXI/39** (Siedlung Kleiner Säulenhafen). Bei Wagramer Straße. (© 16, 25)
- Fischerweg XXI/39** (Siedlung Kleiner Säulenhafen). Zugang von Wagramer Straße. Von Bellegardegasse bis Eiswerkbrüchel. (© C, 16, 25)
- Fischhof I/1.** Zugang von Rothgasse 1, Bauernmarkt 22 und Durchhaus Hoher Markt 11. (Auto 7)
- Fischottergasse XXI/141** (Jedleseer). Die der Kormorangasse nächstöstliche, die Adolf Uthmann-Gasse mit der Wolsteinergasse verbindende Verkehrsfläche. (© 132)
- Fitzweg XXI/146** (Siedlung Neubrasilien, Kagran). Beginn Florian Berndl-Gasse, endet Goldammerweg. (© 16, 25)
- Flachgasse XIV/89 und XV/101** (Penzing). Ordn.-Nr. 1—9, 2—8 ZPA. 89, sonst 101. Von Linzer Straße 28/30 bis Hütteldorfer Straße 103/105. Fortsetzung Matthias Schönerer-Gasse. (© 10, 49, 52)
- Fleischmannngasse IV/50.** Von Wiedner Hauptstraße 48 bis Rienöblgasse 9. (© 62, 65, Sth. KG)
- Fleischmarkt I/1.** Beginn Juden-gasse 8, schneidet die Rotenturmstraße bei Nr. 18 u. endet Postgasse 15. (Auto 4, 5)
- Flemminggasse XIX/117** (Unter-Sievering). Von Karthäuserstraße bis Brechergasse 11. (© 39)
- Fleschgasse** (später Burgkmairgasse, jetzt wieder Fleschgasse) XIII/89 (Unter-St. Veit). Von Hietzinger Hauptstraße Nr. 48/50 bis Hietzinger Kai Nr. 93. Fortsetzung Leopold Müller-Gasse. (© 58, Sth. UV)
- Fliedergasse XXI/141** (Siedlung Großer Bruckhaußen). Bei Kugelfanggasse 77 u. Sonneng. 78. (© 17, 25, 31, 331, Auto 5)
- Fliedhof X/75.** Zugang von der Wienerbergstraße und Unter-Meidlinger Straße 3. (© 65, 165)
- Flötzersteig XVI/107 u. XIV/89.** Ordn.-Nr. 1—27, 2—26, 142 (Proberanstalt für Handfeuerwaffen) und Konkr.-Nr. 242, 287, 320, 346 ZPA. 107, sonst 89. Beginn Pfenningsgasse 6 und Kopfgasse, wird durch die Stadtbahnhaltestelle Ottakring der Vortortelinie unterbrochen, führt vom Joachimsthalerplatz mit den geraden Nummern an der Südfront des Wiener städtischen Krankenhauses Ottakring vorbei zur Spiegelgrundstraße und endet bei Linzer Straße 362. (© 10, 47, 46, 49, 52, Sth. HH)
- Floragasse IV/50.** Von Favoritenstraße 12/14 bis Wiedner Hauptstraße 35/37. (© 62, 65, 66, 67)
- Florian Berndl-Gasse XXI/146** (Siedlung Kagran). Bei Wagramer Straße 50 und Donauwachtweg. (© 16, 25)
- Florian Geyer-Gasse X/75.** Beginn südwärts der Theodor Sichel-Gasse, schneidet Endlichergasse 2, endet Economogasse 6. (© 67, Auto 31)
- Florianigasse VIII/65.** Von Landesgerichtsstraße 79 bis Uhlplatz 1. (© Es, H<sub>2</sub>, 5, 8, 13, 118, Sth. JS, Auto 8)
- Floridsdorfer Hauptstraße XXI/141.** Von Fännergasse 7 nächst Malinovskybrücke bis Am Spitz 8. Fortsetzung Brünner Straße. (© 31, 331, 17, 117, 132, Auto 5)
- Floridsdorfer Markt XXI/141** (Platz vor dem Volkswohnhaus „Schlingerhof“ der Gemeinde Wien). Zwischen Brünner Straße 34, Lottgasse und Pitkagasse. (© 31, 331)
- Floridusgasse XXI/141** (Donaufeld, Mühlshüttel). Von Morelligasse 6 bis Stephenson-gasse 9. (© 17)
- Floßgasse II/27.** Von Obere Donaustraße 69/71 bis Franz Hochedlinger-Gasse 28. (© 31, 331, Sth. SR, Auto 5)
- Flotowgasse XIX/117.** Von Krottenbachstraße 36 bis Weinberggasse 11. (© 38, 39, Obus 22)
- Fluchtgasse IX/66.** Von Nußdorfer Straße 7/9 bis Fuchsthallergasse 3/5. (© 5, 38, 39, 41, Sth. WS)
- Flugfeld XXII/48** (Aspern, an d. Groß-Enzersdorfer Straße). (© 317)
- Flugfeldstraße XXII/48** (Aspern). Verlängerung der Heustadelgasse bis Flugfeld. (© 317)
- Flurgasse XIII/89** (Ober-St. Veit). Von Girzenberggasse Nr. 13 bis am Girzenberg. (© 158, Sth. OV)
- Flurschutzstraße XII/82.** Von Gaudenzdorfer Gürtel 3 b bis Abmayergasse 57. Fortsetzung Wilhelmstraße. (© 67, 61, 116)
- Fockygasse XII/82.** Von Arndtstraße 23 bis Eichenstraße Nr. 3 C. (© 61, 62)
- Fontanegasse** (früher und jetzt wieder Paul Heyse-Gasse) XI/81.
- Förstergasse II/27.** Von Rembrandtstraße 14 bis Untere Augartenstraße 11. Fortsetzung Schreigasse. (© 31, 33, Sth. SR, Auto 5)
- Försterweg XIII.** (Siedlung im ehem. Lainzer Tiergarten, früher Gemeinde Mauer.) Zwischen Ritter von Schönerer-Gasse und Burgenlandstraße. (© 60)
- Försterweg XXI/141** (Siedlung Schwarzlackenu). Beginn bei Sillerstraße, endet Adolf Uthmann-Gasse. (© 132)
- Forellenweg XXI/141** (Siedlung Schwarzlackenu). Beim Jedleseer Friedhof. (© 132)
- Formanekgasse XIX/117.** Unterdöbling.) Beginn Nußwaldgasse 11, schneidet Silber-gasse Nr. 44, endet im Feld. (© 37, 38, 39)
- Forsthausgasse XX/20.** Von Brigittenauer Lände 226 bis Friedrich Engels-Platz 2. (© 11, 31, 331, Auto 5)
- Forsthausplatz XX/20** (Zwischenbrücken). Zwischen Aignerstraße, Forsthausgasse, Palletiststraße und Schongauer-gasse. (© O, 31, 331, Auto 5)
- Forstnergasse XXI/146** (Kagran). Von Zillingergasse Nr. 86 bis Sophienärtnerel. (© 17, 25, 317)
- Fourniergasse XIII/89** (Lainz). Beginn Josef Kyrle-Gasse, endet Versorgungshaimstraße, Fortsetzung Faistauer-gasse Nr. 41. (© 60, 62)
- Frankenberggasse IV/50.** Von Karlsgasse 16/18 bis Wiedner Hauptstraße 13. (© 62, 65, 66, 67, Sth. KP, Auto 7)
- Frankgasse IX/71** Von Rooseveltplatz 6/7 bis Otto Wagner-Pl. 5. (© C, F, Es, H<sub>2</sub>, 43, Auto 8)
- Frankplatz VIII/65 und IX/71.** Ordn.-Nr. 1 ZPA. 65, sonst 71. (Unverbaut, früher Alser Platz.) Zwischen Alser Straße Nr. 7, Garelligasse 2, Landesgerichtsstraße 11 und Garnisongasse 1 und Haulerstraße. (© C, Es, F, H<sub>2</sub>, 43, Auto 8)
- Franklinstraße XXI/141** (Floridsdorf). Beginn Am Spitz Nr. 8, bis Schöpfleuthnergasse 28 unverbaut, endet Kinzerplatz 22. (© 17, 31, 117, 132, 331, Auto 5)
- Franz Boos-Gasse XIII/89** (Ober-St. Veit). Von Amalienstraße Nr. 29/31 bis Hietzinger Kal Nr. 169 bei Stadtbahnstation Ober-St. Veit. (© 153, Sth. OV)

## Franz Eichert-Weg—Fütterergasse.

- Franz Eichert-Weg** XVI/107 (Siedlung Starchant, Liebhartstal). Beginnt Theodor Storm-Weg 9, endet nördlich der Kuffnerschen Sternwarte bei Ottakringer Friedhof. (© J, 10, 46, 47)
- Franz Emerich-Gasse** XII/82. Beginn Schönbrunner Straße Nr. 251, endet als Sackgasse. Projektiert bis Arndtstraße. (© 8, Sth. MH)
- Franz Glaser-Gasse** XVII/107 (Dornbach). Beginn Oberwiedengasse 11, endet Oberwiedengasse bei der sogenannten Eselstiege. (© 43, 48)
- Franz Hauer-Gasse** III/40. Von Erdberger Lände 22 bis Dietrichgasse 35. (© J, L, 80)
- Franz Hochedlinger-Gasse** (früher Kleine Schiffgasse) II/27. Untere Augartenstraße 10 bis Große Schiffgasse 11. (© 31, 33, 331, Sth. SR, Auto 5)
- Franz Josefs-Bahnhof** IX/66. Bei Julius Tandler-Platz. (© D, 5, Sth. FB, Auto 7)
- Franz Josefs-Kai** I/1. Beginn Aspernbrücke (Aspernplatz 4). Fortsetzung an dem rechten Donaukanalufer, endet Augartenbrücke (Maria Theresien-Straße 36). Fortsetzung Roßauer Lände. (© A, Ak, B, Bk, L, C, O, T, 31, 78, Sth. SP, SR, Auto 4, 5)
- Franz Josefs-Land** XXI/39. Ortsübliche Benennung der rechts und links an der Wagramer Straße liegenden Au zwischen der großen und der Alten Donau. (© 16, 25, C)
- Franz Karl-Straße** (jetzt Amundsenstraße XIV. und XVII. ZPA. 107 (© 43, 49, 52, Sth. HH)
- Franz Klein-Gasse** (früher Exportakademiestraße) XIX/117 (Ober-Döbling). Von Währinger Park bis Schegargasse Nr. 6. (© 37, 38, 39, 40)
- Franz Petter-Gasse** XIII/89 (Siedlung Lockerviese, Lainz). Von Josef Schuster-Gasse 10 bis Faistauer-Gasse 75. (© 60, 62)
- Franz Peyerl-Gasse** XVI/107. Von Seeböckgasse 34 A bis Lobmeyergasse und Kongreßplatz. (© J, 43, 48)
- Franz Reinelt-Steg** XII/82. Zwischen Schedifkaplatz und der Unteren Meidlinger Straße im Zuge des Meidlinger Friedhofes liegend, über die Pottendorfer Linie führender Notsteg. (© 8, 81, 62)
- Franz Schalk-Platz** XIII/89. Befrenzt durch Königberg. Einmündend: Promenadeweg und Glorietegasse. (© 60)
- Franz Schubert-Gasse** XIII. (Siedlung SAT im ehem. Lainzer Tiergarten, früher Gemeinde Mauer.) Von Waldmüllergasse 2/4 bis Wiener Straße 43-45. (© 60)
- Franz Schubert-Gasse** XVIII/114 (Siedlung Brunnstube, Gersthof). Von Sonnenbadweg 14 bis Paradeweg 9. (© E<sub>2</sub>)
- Franz Schuh-Gasse** X/75. Von (Gußriegelstraße projektiert) Quarinplatz 7 bis Triester Straße 69. (© 65, 165)
- Franz Schwarz-Park** VI/56. Linke Wienzelle 184 (© 118, Sth. MG)
- Franz Siller-Weg** XII/87 (Siedlung Eparsette, Kolonie Pottendorf). Von Pottendorfer Straße 25 bis Stüber-Gunther-Gasse. (© 62)
- Franz Troppmann-Steig** XVII/107 (Dornbach, Rieglerhütte). (© 43, 48)
- Franz Ziegler-Gasse** XXI/141 (Floridsdorf). Von Schloßhofer Straße 23/25 bis Angererstraße Nr. 20. (© 17, 31, 117, 331, Auto 5)
- Franzensbrückenstraße** II/27. Von Praterstraße 78 und Hedwigasse 2 bis Untere Donaustraße 51 (Franzensbrücke). (© E<sub>2</sub>, A, Ak, B, Bk, C, 5, 25, Auto 4)
- Franzensgasse** V/55. Von Margaretenstraße 58 bis Rechte Wienzelle 43/45. (© 13, 61, Sth. KG)
- Franziskanerplatz** I/1. Bei Singerstraße 24 und Weinburggasse 12. (Auto 8)
- Franzosengraben** III/40 (Erdberger Mais). Von Donaulände 329 bis in die unverbaute Baumgasse. (© J, 118)
- Frauenfelderplatz** (jetzt Dr. Josef Resch-Platz) XVII/107 (Dornbach).
- Frauenfelderstraße** XVII/107 (Dornbach). Von Beringgasse Nr. 25 und Dr. Josef Resch-Platz 11 bis Kainzgasse 26. (© 43, 48)
- Frauengasse** XVII/107. Von Ottakringer Straße 82 bis Gebirgasse 78. (© C, 9, 48)
- Frauenheimgasse** XII/82. Beginn Bischofsgasse 10, endet Dreherpark (Sackgasse). (© Sth. SB)
- Frauenhofergasse** XXI/141 (Jedlese). Beginn Jedleseer Straße zwischen Voltgasse und Belgasse, endet Lebnergasse. (© 31, 132)
- Frauenstiftgasse** (früher Eipel-dauer Straße) XXI/141 (Groß-Jedlersdorf). Von Amtsstraße Nr. 1 bis Brünner Straße 137. (© 331)
- Fraungrubergasse** XII/82 (Gartenstadt am Tivoli). Von der Schwenkgasse zur Robert Franz-Gasse führend. (© L, 8, 62, Sth. SB)
- Freihausplatz** IV/50 (Freihausgründe). Im Zuge der verlängerten Operngasse. Bei Operngasse 11. (© E<sub>2</sub>, H<sub>2</sub>, 61, 62, 65, 66, 67, Sth. KP)
- Freiheitsplatz** (früher Maximilianplatz, später Freiheitsplatz, Dollfußplatz, Hermann Göring-Platz, dann wieder Freiheitsplatz, jetzt Rooseveltplatz) IX/71.
- Am Freihof** XXI/146 (Kagran, Siedlung Am Freihof). Von Wagramer Straße 144 bis Hirschstettener Straße 6. (© 17, 25, 317)
- Freihofgasse** XIX/119 (Nußdorf). Von Hackhofergasse 12/14 bis Heiligenstädter Straße 203. (© D)
- Freilagergasse** II/27. Von Franzensbrückenstraße 17 bis Helenengasse 18. (© A, Ak, B, Bk, C, E<sub>2</sub>, Auto 4)
- Freiligrathplatz** (früher Kaiser Josef-Platz) XXI/141 (Donaufeld). Bei Franklingasse, Fultonstraße, Nordmanngasse und unverbaute Rautenkranzgasse. (© 17)
- Freisingergasse** I/1. Von Goldschmiedgasse 8 bis Petersplatz 10. (Auto 4, 5, 7, 8, 9)
- Freudenau** II/31 (Prater). Am Ende der Prater Hauptallee, vom linken Ufer des Donaukanals bis zum sogenannten Praterreck. (© 11, 80)
- Freudenauer Hafenstraße** II/31 (Prater). Vom Ende der Hafenzufahrtstraße bis Praterspitz. (© 11, 80)
- Freundgasse** IV/50. Von Schäfergasse 16/18 bis Margaretenstraße 35/37. (© 62, 65)
- Freyenthurm-gasse** XIV/89 (Hütteldorf). Von Rosenthalgasse Nr. 9/11 bis Hüttelbergstraße Nr. 20/22. (© 49, 52, Sth. HH)
- Freytaggasse** XXI/141 (Floridsdorf). Von Bodenstedtgasse 2 bis Schloßhofer Straße 30. (© 17, 117, 31, 331)
- Freyung** I/1. Zwischen Schotengasse 2, Heidenschuß 3, Renngasse 2, Tiefer Graben 1, Strauchgasse 2 und Herren-gasse 23. (Auto 8)
- Friedensgasse** II/27 (Am Schüt-tel). Von Schützelstraße 81 bis Rustenschacher Allee 40. (© L, 78, 80)
- Friedenshöhegasse** XIII. (Siedlung Friedenshöhe im ehem. Lainzer Tiergarten, früher Gemeinde Mauer.) Von Bürgergasse 15 bis Künstlergasse Nr. 10. (© 60)
- Friedensstadt** XIII/89 (Siedlung im ehem. Lainzer Tiergarten, früher Gemeinde Mauer). (© 60, 62)
- Friedenszeile** XIII. (Siedlung Friedensstadt im ehem. Lainzer Tiergarten, früher Gemeinde Mauer.) Von Kleiner Ring 1 bis Alleestraße 1. (© 60, 62)
- Friedhofweg** XI/81. Von nordöstlicher Ecke des Neugebäudes bis Kaiser-Ebersdorfer Friedhof. (© 73)
- Friedhofweg** XII/82. Von Meidlinger Friedhof bis Eibesbrunnengasse u. verlängerter Längelfeldgasse. (© 8, 61, 62)
- Friedhofweg** (jetzt Anton Haberzeth-Gasse) XXI/155 (Strebersdorf).
- Friedhofweg** XXII/148 (Aspern). Beginn bei der Kirche, endet Langobardenstraße. (© 317)
- Friedlgasse** XIX/117 (In der Krim). Von Krottenbachstraße 30 bis Sieveringer Straße 5. (© 38, 39, Obus 22)
- Friedmanngasse** XVI/107. Von Lerchenfelder Gürtel 57 und Veronikagasse 1 bis Hellgasse Nr. 2 und Neulerchenfelder Straße 83. (© C, J, 8, 118, Sth. JS)
- Friedplatz** (später Egerländer Platz) X/75. Aufgelassen.
- Friedrich Engels-Platz** (früher Kaiserplatz, später Pater Abel-Platz, jetzt wieder Friedrich Engels-Platz XX/20 (Zwischenbrücken). Einmündend: Adalbert Stifter-Straße, Marchfeldstraße, Forsthausgasse, Vorgartenstraße, Engerthstraße, Wehlstraße und Handelskai. (© 11, 31, 331, Auto 5)
- Friedrich Kaiser-Gasse** XVI/107. Von Reinhartgasse 7 bis Wur-litzergasse 6/8. (© C, J, 9, 46, 48)
- Friedrich Knauer-Gasse** X/75. Von Kennergasse 15 bis Klauen-burger Straße 27. (© 67)
- Friedrich Lieder-Weg** XIV/89 (Baumgarten). Beginn unver-baut nächst Baumgartner Friedhof, endet Flötzersteig Nr. 153. (© 47, 49)
- Friedrich Ludwig Jahn-Gasse** XIII/89 (Siedlung SAT im ehem. Lainzer Tiergarten, früher Gemeinde Mauer). Von Anzengrubergasse 18/20 bis Beethoven-gasse 27. (© 60)
- Friedrich Schmidt-Platz** I/1 u. VIII/65. Ordn.-Nr. 1, 2, 8 und 9 ZPA. 1, sonst 65. Zwischen Rathausstraße 10 u. 12. Einmündend: Landesgerichtsstraße, Lichtenfelsgasse und Felderstraße. (© E<sub>2</sub>, H<sub>2</sub>, J)
- Friedrichsplatz** XV/101. Beginn Gasgasse 8/10. Zwischen Stagli-gasse 5 und Rosinagasse 4. (© L, 52, 58, Sth. MS)
- Friedrichstraße** I/1 und IV 50. Ordn.-Nr. 7 und gerade Nrn. ZPA. 1, sonst 50. Von Kärtner Straße 46 bis Getreide-markt 2. Fortsetzung Linke Wienzelle. (© E<sub>2</sub>, H<sub>2</sub>, 61, 62, 65, 66, 67, Sth. KP, Auto 7)
- Friedrich Wagner-Gasse** XVIII/110 (Gersthof). Von Heil-bronner Straße 78 bis Her-beckstraße 67. (© E<sub>2</sub>, 9, 41)
- Friedstraße** (früher Donaulandstraße, später Josef Melse-straße) XXI/141 (Siedlung Großer Bruckhaufer). Beginn Bruckhaufer Hauptstraße 23, endet Arbeiter-strandbadstraße 54. (© 16, 25, 31, 331)
- Friesengasse** XXI/141 (Jedlesee). Aufgelassen.
- Friesenplatz** X/75. Zwischen Neireichgasse, Fernkorn-gasse, Angeligasse und Hardtmuth-gasse. (© 65, 66)
- Friegasse** (später Scharnhorst-gasse, jetzt wieder Fries-gasse) XV/101. Von Fünfhaus-gasse 19 bis Henriettenplatz 7. (© L, 8, 52, 57, 58)
- Frimmelgasse** XIX/119 (Nußdorf). Bei Erolcagasse, verläuft parallel mit dem Beet-hovengang nach Westen. (© D)
- Fritschgasse** (früher Wertheim-stelngasse, später Fritschgasse, jetzt Hilschergasse) XII/82.
- Fritz Pregl-Gasse** X/75. Von Neireichgasse 102 bis August Forel-Gasse 7. (© 65, 66)
- Froberggasse** (früher und jetzt wieder Kammerergasse) XIX/114.
- Fröbelgasse** XVI/107. Von Gablenzgasse 36 bis Grundstein-gasse 53. (© J, 46, 48, Sth. BU)
- Fröhlichplatz** XII/82. Aufge-lassen.
- Frömmigasse** XXI/141 (Florids-dorf). Von Jedleseer Straße 20 bis Prager Straße 13. (© 31, 132, 331, Auto 5)
- Fröselgasse** XIX/117 (Unter-Sievering). Beginn Sieve-ringer Straße 132, führt am Kirchenpark vorbei, mündet bei Nr. 138 wieder in die Sieveringer Straße. (© 39)
- An den Froschlacken** XII/87 (Altmannsdorf). Von Alt-mannsdorfer Straße 113 bis An den Eisteichen. (© 62)
- Fruchtgasse** II/27. Von Czernin-platz 5 bis Untere Donaustraße 35. (© A, Ak, B, Bk, E<sub>2</sub>)
- Frueaufweg** (früher und jetzt wieder Herschmannweg) XIV/89 (Siedlungsgebiet Flöt-zersteig).
- Frühwirthgasse** XII/87 (Alt-mannsdorf, Kleingartensiedlung). Von Sonnergasse 9 bis Hoffingergasse 7. (© 62)
- Frühwirthweg** XVI/107 (Mont-leart, Frühwirthanlage). (© 10, 46, 47)
- Fruethstraße** III/40 (Erdberg). Von Stadionbrücke und Schlachthausgasse 2/6 bis Erd-bergestraße 109. (© J, 118)
- Fuchsodengasse** XI/81 (Kaiser-Ebersdorf). Beginn Zinner-gasse 15, endet Donaukanal. (© 73)
- Am Fuchsenfeld** XII/82 (Städti-sche Wohnhausanlage). Zwi-schen Längelfeldgasse, Mur-lingengasse, Karl Löwe-Gasse, Rizygasse und Rothkirch-gasse. (© 61, 62)
- Fuchsensteig** XXI/141 (Siedlung Schwarzlackenau). Von Enger-linggasse 7 bis Tschechow-gasse. (© 132)
- Fuchsgasse** XV/101. Von Maria-hilfer Straße 136/138 bis Gas-gasse 1. (© L, 52, 58, Sth. MS)
- Fuchsröhnergasse** XI/79. Von Zippererstraße 12 bis Trink-hausstraße. (© 71)
- Fuchsthallergasse** IX/66. Von Nußdorfer Straße 15/17 bis Währinger Gürtel 100. (© E<sub>2</sub>, 5, 8, 38, 39, 40, Sth. WS)
- Füchselfogasse** XII/82. Beginn Meidlinger Hauptstraße 20, ist bis Nr. 6 und 7 Fahrstraße, führt dann als Fußweg durch den Theresienpark zur Ruckergasse. (© 8, Sth. MH)
- Fügergasse** VI/56. Von Stumper-gasse 59/61 bis Müllergasse 48 und 50. (© L, 5, 6, 52, 58, Auto 4)
- Führichgasse** I/1. Von Kärt-ner Straße 30 bis Augustiner-straße 8. (Auto 4, 7)
- Fünfhausgasse** XV/101. Von Sechshäuser Straße 16 bis Clementinengasse 17. (© L, 8, 52, 57, 58, 118, Sth. GS)
- Fünkhgasse** XIV/89 (Penzing). Von Meriangasse 7 bis Mof-bachergasse 4. Zugang zu den Nrn. 2-10 bei Lützowgasse, zu Nr. 20 bei Mittlgasse 1. (© 49, 52)
- Fürfanggasse** XIX/117. Beginn Huleschgasse 9, führt west-lich gegen Grinzing, endet am Hungerberg. (© 37, 38)
- Fürstengasse** IX/66. Von Liech-tensteinstraße 46/48 bis Por-zellangasse 33/35. (© D, 40, Auto 7)
- Fürthweg** (später Dühringweg, jetzt wieder Fürthweg) XIII/89 (Speising). Beginn Hirsch-feldweg 4, endet Feldkeller-gasse. (© 60, 62)
- Füsterweg** XXI/146 (Kagran). Von Natorgasse 33 bis Jo-hann Teich-Gasse 45. (© 17, 25)
- Fütterergasse** I/1. Von Juden-platz 10/11 bis Wipplinger-straße 7/9. (Auto 7)

## Fugbachgasse—Geusaugasse.

- Fugbachgasse II/27.** Von Heinestraße 31/33 bis Nordbahnstraße 36/38. (© C, 5)
- Fuhrmannsgasse VIII/65.** Von Josefstädter Straße 40/42 bis Florianigasse 39/41. (© J, 5, 13)
- Fultonstraße** (früher Schiffstraße) XXI/141 (Floridsdorf). Von Donauefelder Straße Nr. 40/42 bis An der oberen Alten Donau 85. (© 17)
- Funkengergasse XVI/107.** Beginn Gallitzinstraße, führt im Bogen zur Gallitzinstraße bei Nr. 68 zurück, endet Theodor Storm-Weg. (© J, 10, 46)
- Funkgasse** (früher Quergerasse) XXI/141 (Groß-Jedlersdorf) Von Baumergasse 71 bis Bernreiterplatz 8. (© 31/5 331)
- G.**
- Gabelsberggasse II/27.** Von Vereinsgasse 34/36 bis Pazmaninergasse 27/29. (© C, O, 5, Auto 5)
- Gabillongasse XVI/107.** Von Wilhelmienstraße 178 bis Baumeistergasse. (© 48)
- Gablengasse XV/101 u. XVI/107.** Ungerade Ordn.-Nrn. ZPA. 101, gerade Ordn.-Nrn. ZPA. 107. Beginn Neubaugürtel 47, führt längs der Schmelz bis Mareschgasse 32 bei Spetterbrücke. (© 48, 8, 9, 118, Sth. BU)
- Gadnergasse XI/79.** Von Fabiganstraße 28 bis Weichselweg. (© 71)
- Gänsbachergasse III/75 u. XI/79.** Ordn.-Nr. 2—6 ZPA. 79, sonst Nr. 75. Von Geiereckstraße 5/7 bis Hüttenbrennergasse Nr. 5. Parallelgasse zur Geiselbergstraße. (© 6)
- Gänsehäufelgasse** (früher Lobaugasse) XXI/39 (Kaisermühlen). Von Am Kaisermühlendamm 97 bis Schiffmühlenstraße (altes Donaubett). (© C)
- Am Gänsehaufen** (Gänsehäufel) XXI/39 (Sand- und Strandbad der Gemeinde Wien). Insel im alten Donaubett gegenüber Kaisermühlen. Zugang von der Linnegasse über die Gänsehäufelbrücke. (© C)
- Gänseweg XXI/39** (Siedlung Großer Säulenhafen. Zugang Wagramer Straße). Von Kaiserwasserstraße 8 bis Weiffenbachstraße 7. (© C, 25)
- Gärtnergasse III/40.** Von Marxergasse 14 bis Landstraßer Hauptstraße 13. (© E, F, H, J, O, T, Auto 8)
- Gärtnergasse XIII.** (Siedlung im ehem. Lainzer Tiergarten, früher Gemeinde Mauer.) Von Wittgensteinstraße 128/130 bis Maria Theresien-Straße 27/29. (© 60)
- Gähelgasse XIII/89** (Hacking). Von Vinzenz Heß-Gasse 19 bis Erzbischofsgasse 70. (© 158)
- Gaisgrabenweg XVII/107** (Siedlung Waldegghof). Beginn bei Hausgrabengasse 3/5 und endet im Gaisgraben. (© 43)
- Gaibmayrgasse X/75** (Spinnein am Kreuz). Von Raxstraße 53 bis Weltmosergasse Nr. 68. (© 65, 165)
- Galleigasse IX/66.** Von Sechschimmelmühlengasse 4 bis Dreihackengasse 3. (© 5, 38, 39, 40, Sth. WS)
- Gallgasse XIII/89** (Speising). Beginn Feldkellerergasse 2 und Speisinger Straße 41, endet Riedelgasse, Rosenhügel beim Blockhaus. (© 60, 62)
- Gallitzinberg** (Wilhelminenberg) XVI/107 und XVII/107. Ende der Oberwieden- und Steinhofstraße. (© J, 46)
- Gallitzinstraße XVI/107.** Fortsetzung der Ottakringer Straße. Von Ottakringer Straße 226 bis Vogeltenngasse Konskr.-Nr. 1199. (© J, 10, 46)
- Gallmeyergasse XIX/117** (Heiligenstadt). Beginn Hohe Warte 22, endet Heiligenstädter Straße 87, derzeit bei Eduard Pötzl-Gasse 9 a. (© D, 37)
- Galvanigasse XXI/141** (Jedlesee). Beginn Bunsengasse, endet Prager Straße 33. (© 132, 331)
- Gamgasse XIII/89** (Siedlung im ehem. Lainzer Tiergarten, früher Gemeinde Mauer). Von Siedlergasse 18 bis Stieglitzgasse 3. (© 60)
- Ganghofergasse XI/81.** Beginn Fontanegasse, endet Simmeringer Hauptstraße 491. (© 71, 72)
- Ganglbauergasse XVI/107.** Von Herbststraße 66 bis Thaliastraße 61. (© 9, 46, 48)
- Gansterergasse XVI/107.** Von Ottakringer Straße 122/124 bis Degengasse 1 und Haslingerergasse 61. (© C, J, 9, 48)
- Gargergasse VI/56.** Von Linien-gasse 20/22 bis Mittelgasse 7/9. (© L, 5, 6, 52, 57, 58, Auto 4)
- Gardegasse VII/62.** Von Burggasse 10/12 bis Neustiftgasse Nr. 9/11. (© E, H, 48, 49)
- Garelligasse IX/71.** Von Alser Straße 2 bis Frankgasse 5. (© C, E, F, H, 43, Auto 8)
- Garnisonsgasse IX/71.** Von Universitätsstraße 10/12 bis Van Swieten-Gasse 2. (© C, E, F, H, 43, Auto 8)
- Gartenfreundweg XII/87** (Siedlung Gartenfreunde). Beginn Wienerbergstraße, endet Stüber-Gunther-Gasse. (© 8, 62)
- Gartengasse V/55.** Von Siebenbrunnengasse 8/10 bis Margaretenstraße 83/85. (© 13, 61, Sth. PG)
- Gasgasse XV/101.** Von Fuchsgasse 7 bis Rosinagasse 2/4. (© L, 8, 52, 58, 118)
- Gassergasse V/55.** Beginn Blechturmstraße 5, endet im unverbauten Teil der Hollgasse nächst Nr. 6. (© 6, 62, 65, 118)
- Gasteigergasse XX/20.** Von Dresdner Straße 80 bis Nordwestbahnhof 5. (© C, O, 5)
- An den Gaswerken XI/79.** Nördl. Begrenzungsgasse der städt. Gaswerke, teilw. früher Meichelstraße. Beginn Guglgasse, endet Simmeringer Lände. (© 71)
- Gaßmannstraße XII/87** (Hetzendorf). Beginn Grünbergstraße, Anfang der Schönbrunner Allee und Grünes Tor des Schönbrunner Schloßgartens, führt längs der Fasanartenmauer, endet Am Fasangarten. (© 62)
- Gatterburggasse XIX/117** (Oberdöbling). Von Billrothstraße Nr. 38/40 bis Döblinger Hauptstraße 49/51. (© 37, 38, 39)
- Gatterholzgasse XII/82.** Von Tivoligasse 49 bis Raschkygasse 38. (© L, 8)
- Gaudenzdorfer Gürtel** (früher Margaretengürtel) XII/82. Beginn Eichenstraße 1, hat nur eine Straßenseite (Gegenseite ist Margaretengürtel), endet Dunkelergasse 1 und Rechte Wienzeile. (© 62, 118, 8, 61, Sth. MG)
- Gauerinnungasse I/1.** Von Schillerplatz 3 und Nibelungengasse 5 bis Getreidemarkt 6. (© E, H, 57)
- Gaullachergasse XVI/107.** Von Lerchenfelder Gürtel 55 bis Reinhartgasse 22. (© J, 8, 118, Sth. JS)
- Gaußplatz** (früher Mathildenbergplatz) II/27 und XX/20, Ordn.-Nr. 1, 2 und 3 ZPA 27, sonst Nr. 20. Beginn Obere Augartenstraße 2. Einmündend: Wasnergasse, Obere Donaustraße, Perinetgasse, Württembergstraße, Treustraße, Klosterneuburger Straße und Jägerstraße. (© 31 33, 331, Auto 5)
- Gebhardtgasse XIX/117.** Von Döblinger Hauptstraße 88/90 bis Bauernfeldgasse 43. (© 37)
- Geblergasse XVII/107.** Von Hernals Gürtel 35/37 bis Wattgasse 46/48. (© C, H, 9, 43, 48)
- Gebrüder Lung-Gasse** (früher Teilgasse) XV/101. Von Mariahilfer Gürtel 17/19 bis Robert Hamerling-Gasse 21/23. (© L, 8, 52, 58, 118, Sth. GS)
- Geibelgasse XV/101.** Von Sechshäuser Straße 40/42 bis Mariahilfer Straße 185/187. (© L, 52, 57, 58)
- Oberes Geiereck X/79.** Am Geiselberg über die Ostbahnübersetzung gegen den Laaer Berg; Zugang von der Quellenstraße, Gudrunstraße und der verlängerten Hauffgasse. (© 6, 71)
- Geiereckstraße XI/79.** Beginn Senngasse nächst dem Obdachlosenheim, schneidet die Geiselbergstraße bei Nr. 11 und 14, endet Werkstättenweg. (© 6, 71)
- Geigergasse V/55.** Beginn im unverbauten Teil des Margaretengürtels nächst Nr. 24, endet Gassergasse 42 als Sackgasse. (© 6, 62, 65, 118)
- Geigeringasse XIX/119** (Kahlenberger Dorf). Von Blochergasse 11 bis Wigandgasse 32. (© D, Auto 20)
- Geiselberg XI/79.** Ortsübliche Bezeichnung der Anhöhe beiderseits der Geiselbergstraße bei Viadukt der Aspangbahn. (© 6, 71)
- Geiselbergstraße XI/79.** Beginn bei Gräßlplatz 5 und Hauffgasse 35, endet Sedlitzkygasse 28 und Gottschalkgasse. (© 6, 71)
- Geistingergasse XIX/117** (Heiligenstadt). Von Heiligenstädter Straße 90 bis Boschstraße 1 und Gunoldstraße. (© D, Sth. HS)
- Geilertgasse X/75.** Von Gudrunstraße 105 bis Ettenreichgasse 13. (© 6)
- Gellertplatz X/75.** Einmündend: Gellertgasse 21 und Quellenstraße 52. (© 6)
- Gemeindeaugasse XXII/147** (Stadlau). Von Am Bahnhof Nr. 12 bis Markgraf Gerold-Gasse beim Stadlauer Friedhof. (© 16)
- Gemeindeberggasse XIII/89** (Ober-St. Veit). Beginn Veitingergasse 89 und Einsiedlergasse 36, endet Hanschweg. (© 158)
- Gemeindegasse XXII/148** (Aspern). Beginn Groß-Enzersdorfer Straße 2, endet Zachegasse 3. (© 317)
- General Krauß-Platz** (früher und jetzt wieder Esteplatz) III/40.
- Genochplatz XXII/147** (Neuhirschstetten). Beginn bei Erzherzog Karl-Straße 132. Einmündend: Hausgrundweg, Stadlauer Straße und Hohenfeldgasse. (© 16)
- Gentzgasse XVIII/110.** Von Währinger Gürtel 95 bis Gersthofener Straße (Vorortlinie). (© E, 8, 9, 40, 41, Sth. WS)
- Geologengasse III/40.** Von Marxergasse 44/46 bis Geusaugasse 33/35. (© L, 80)
- Georg Coch-Platz** (früher Lisztstraße) I/1. Zwischen Biberstraße 18 und Stubenring 6/8. (© A, Ak, B, Bk, L, 80, Auto 4)
- Georg Ritter von Schönerergasse** (früher und jetzt wieder Kardinal Piffl-Gasse) XIII. (Siedlung Lainzer Tiergarten, ehemals Gemeinde Mauer.)
- Georgstraße XXI/141** (Jedlesee). Beginn Überfuhrstraße, verläuft parallel mit Inundationsgebiet, schneidet Zellinergasse, endet Adolf Uthmann-Gasse. (© 132)
- Georg Sigl-Gasse IX/66.** Von Rotenlöwengasse Nr. 4/6 bis Roßauer Lände 31. (© D, 5, 31/5, Sth. RL, FB, Auto 7)
- Gerambgasse XXI/147** (Neukagran). Beginn Marbodgasse und Industriestraße, endet Magdeburgerstraße. Zugang Eduard Fischer-Gasse. (© 16, 25)
- Gerasdorfer Straße XXI/141** (Groß-Jedlersdorf, Gerasdorf). Beginn Bernreiterplatz 6 und Stammersdorfer Straße 1, endet Ortsmitte von Gerasdorf. (© 331)
- Gerhardusgasse XX/20.** Von Brigittenauer Lände 62/64 bis Jägerstraße 49 und Brigittaplatz 8. (© 5, 31, 31/5, 33, 331, Auto 5)
- Gerichtsgasse XXI/141** (Floridsdorf). Von Prager Straße 16 bis Bahnsteggasse 14. (© 31, 132, 331)
- Gerlingergasse XI/79.** Von Kaiser-Ebersdorfer Straße 15 bis Mitterweg u. Landengasse VI. (© 73)
- Gerlgasse III/40.** Beginn Jacquingasse 17, schneidet Fasangasse 13 und 14, endet Kleistgasse 4. (© O, 71)
- Gernotgasse XV/101** (Schmelz). Von Markgraf Rüdiger-Straße Nr. 17 bis Allioergasse 20. Fortsetzung Walküregasse. (© 9, 48, 49)
- Geroldgasse XVII/107** (Neuwaldegg). Von Artariastraße 2 bis Michaelerwald. (© 43)
- Gerspargasse XXI/145** (Leopoldau). Beginn bei unbenanntem Fußweg nächst Leopoldauer Straße 164, endet Josef Baumann-Gasse. (© 117)
- Gersthofer Anger XVIII/114** (Kolonie Brunnstube). Beginn derzeit als Fahrweg nächst Bastienegasse 115. Führt zum Restaurant Schafbergalpe. (© E, 9, 41)
- Gersthofer Straße XVIII/110** (Nr. 2—24 Weinhaus, sonst Gersthof). Von Schöffelgasse Nr. 4 nächst Lidlgasse (Stadtbahnvorortlinie) bis Pötzleinsdorfer Straße 1. (© E, 9, 41)
- Gerstgasse XXI/141** (Jedlesee). Von Jeneweingasse 20 bis Deuberggasse 23 und Anton Störck-Gasse 71. (© 132)
- Gerstnerstraße XV/101.** Von Mariahilfer Straße 132/134 bis Langaugergasse 1/3. (© L, 8, 52, 58, 118, Sth. MS, Auto 4)
- Gersunyergasse** (später Dumreicherergasse, jetzt wieder Gersunyergasse) XIX/117. Von Pfarrwiesengasse 30 bis Paradiesgasse 51. (© 38, 39)
- Gertrudplatz XVIII/110.** Gegenüber Währinger Straße 110. Einmündend: Kutschkerergasse und Maynollogasse. (© 41, E, Sth. WS)
- Gerunggasse XVI/107.** Von Gallitzinstraße 90 bis gegenüber Liebhartstalstraße 52. (© J, 46)
- Am Gestade I/1.** Von Passauer Platz 4 bis Tiefer Graben 34. (Auto 7)
- Gestettengasse III/40** (Erdberg). Beginn Kardinal Nagl-Platz Nr. 1, ist sodann unterbrochen, setzt sich bei Kugelgasse 1 fort, endet Schlachthausgasse 20 und 22. Zugang zu den Ordn.-Nrn. 2 a und 4 a bei Kardinal Nagl-Platz, zu den übrigen Ordn.-Nrn. bei Kugelgasse 9 oder Schlachthausgasse. (© J, 118)
- Getreidemarkt I/1 und VI/56.** Gerade Ordn.-Nrn. ZPA 1. ungerade Ordn.-Nrn. ZPA. 56. Von Friedrichstraße 12 und Linke Wienzeile 2 bis Habenbergerstraße 9 und Mariahilfer Straße 1. (© E, H, 58, 52, 57, 61, Auto 4)
- Geusaugasse III/40.** Beginn Gärtnergasse 1, ist von den Nummern 13 und 16 unterbrochen und wird fortgesetzt bei Rasumofskygasse 21 mit den Nummern von 31 und 32 aufwärts, endet Wassergasse Nr. 8. Zugang zu den Ordn.-Nrn. 1—11 und 2—14 bei Gärtnergasse, zu Ordn.-Nrn. von 31 und 32 aufwärts bei Rasumofskygasse. (© J, L, Auto 8)

## Geweygasse—Grimmgasse.

- Geweygasse XIX/117** (Heiligenstadt). Von Hohe Warte 56 und Wollergasse 2 bis Steinfeldgasse 5. (© 37)
- Geyergasse XVIII/114.** Von Dürwaringstraße 18 bis Hockegasse 71. (© E, 41)
- Geylinggasse XIII/89** (Oberst. Veit). Beginnt gegenüber Meytengasse Nr. 27, endet gegenüber Auhofstraße 118. (© 58, 158, Sth. OV)
- Geymüllergasse XVIII/114** (Pötzleinsdorf). Von Pötzleinsdorfer Straße 65/67 bis Pötzleinsdorfer Straße 103. (© 41)
- Geyschlägergasse XV/101.** Von Sorbaitgasse 8 bis Gablenzgasse 7/9. (© 8, 48, 118, Sth. BU)
- Geystraße XI/79.** Von Simmeringer Hauptstraße 42/44 bis Am Kanal 33/35. (© 71)
- Gfronnergasse VI/56.** Beginnt Mollardgasse 74, schneidet Gumpendorfer Straße 141, endet Liniengasse 41/43. (© 6, 57, Sth. MG, GS)
- Ghegaplatz X/75.** Nächst dem Süd- und Ostbahnhof. Einmündend: Wiedner Gürtel, Arsenalstraße, Argentinierstraße, Prinz Eugen-Straße und Mommsengasse. (© D, O, 13, 118, Auto 7)
- Ghelengasse XIII/89** (Oberst. Veit). Beginnt Einsiedelgasse 24, endet Stock im Weg 19. (© 158, Sth. OV)
- Glerstergasse XII/82.** Von Schönbrunner Straße 221/223 bis Arndtstraße 68/70. (© 8, Sth. MH)
- Giebaufgasse V/55.** Beginnt Reinprechtsdorfer Straße 45, ist bei 31 und 26 unterbrochen, endet Margareten-gürtel 124. (© 6, 61, 118)
- Giebergasse IX/71.** Von Spitalgasse 23/25 bis Wilhelm Exnergasse 2. (© E, F, 5, 39, 39, 41)
- Gießmannstraße XX/20.** Von Straußgasse 3/5 bis Wallensteinstraße 68/70. (© 5)
- Gigergasse III/40.** Von Marxergasse 2 bis Landstraßer Hauptstraße 1 A. (© E, H, F, J, O, T, Sth. HZ, Auto 8)
- Gilgasse** (früher Brünlmühlgasse) IX/71. Beginnt beim Garten des ehemaligen Sanatorium Löw. Projektiert von Pelikangasse 13 bis Brünlnbadgasse 14. Zugang Brünlnbadgasse 10. (© C, H, 8, 43, Auto 8)
- Gilmgasse XVII/107.** Von Hernalser Hauptstraße 160/162 bis Richthausenstraße 13. (© 43)
- Girardigasse** (früher Engalgasse) VI/55. Von Linke Wienzeile 20/22 bis Lehargasse Nr. 15/17. (© 57, 61, Sth. KG)
- Girardigasse XIII.** (Siedlung im ehem. Lainzer Tiergarten, früher Gemeinde Mauer.) Von Heimschollgasse 36 bis Elisabethstraße. (© 60)
- Girzenberggasse XIII/89** (Oberst. Veit). Von Angermayergasse 1 bis Girzenberghöhe. (© 158, Sth. OV)
- Giselgasse XV/101** (Schmelz). Von Markgraf Rüdiger-Straße Nr. 21 bis Allhogasse Nr. 18. Fortsetzung Hagenasse. (© 9, 48, 49, Sth. BU)
- Gladlolenweg XXII/148** (Aspern). Beginnt Pilotengasse, endet Reitergasse. (© 317)
- Glanzinggasse XIX/114** (Siedlung Glanzing, Pötzleinsdorf). Beginnt Stellwaggasse 2, führt im Bogen bei der Reichsanstalt für Mutter- und Säuglingsfürsorge vorbei, endet Krottenbachstraße 181. (© 41, Obus 22)
- Glasauergasse XIII/89** (Oberst. Veit). Von Hietzinger Hauptstraße 168/170 bis Firmiangasse 16. (© 158, Sth. OV)
- Glasergasse** (später Scheuchgasse, jetzt wieder Glaser-gasse) IX/66. Von Porzellan-gasse 50 bis Roßauer Lände Nr. 35 A. (© D, 5, Sth. RL, Auto 7)
- Glatzgasse** (früher Artariagasse) XIX/117. Von Döblinger Hauptstraße 14 bis Heiligenstädter Straße 9. (© D, 8, 37, 38, 39, Sth. NS)
- Glauberplatz XVI/107.** Begrenzt durch: Liebhartstalstraße, Starchantgasse, Winterleitengasse und Trauner-gasse. (© J, 10, 46)
- Glockengasse II/27.** Von Taborstraße 24 bis Große Stadt-gutgasse 16/18. (© C, O, Auto 5)
- Glockengießergasse XI/79.** Von Haidequerstraße 1, nächst Elektrizitätswerk bis Haide-querstraße II. (© 106)
- Gloriettgasse XIII/89.** Von Maxingstraße 36 bis Lainzer Straße 51. (© 60, Sth. HI)
- Gluckgasse I/1.** Von Tegethoffstraße 4/6 bis Lobkowitzplatz Nr. 1/3 und Spiegelgasse 25. (Auto 4)
- Gobergasse XIII/89** (Lainz). Beginn Wambachergasse 7, schneidet Jagdschloßgasse, verläuft im Bogen gegen die Wlassakstraße. (© 60)
- Goebelstraße XX/20.** Von Lorenz Müller-Gasse 3 bis Forsthausgasse 14. (© 31)
- Göllsgasse X/75.** Bei Favoritenstraße 198 und 204 projektiert. (© 67)
- Göllnergasse III/40** (Erdberg). Beginn als Sackgasse mit Nr. 8 und 13 nächst Löwenherz-gasse 7, endet Drorygasse Nr. 8. (© J)
- Gölsdorfgasse** (früher Augustengasse) I/1. Von Salzries 8 bis Franz Josefs-Kal 37/39. (© A, Ak, B, Bk, C, L)
- Görgengasse XIX/117** (In der Krim). Beginn Krottenbachstraße 76/78, endet Weinberg-gasse 68, hinter der Fabrik Gräf & Stift. (© 38, 39, Obus 22)
- Göscheweg XXII/148** (Aspern, Siedlung Neu-Straßacker). Von Hartlebensgasse 72 bis Straßacker-gasse 77. (© 16)
- Göschlgasse III/40.** Von Obere Bahngasse 14/16 bis Heger-gasse 17. (© O, 71)
- Goethegasse** (früher Albrecht-gasse) I/1. Von Hanuschgasse Nr. 3 bis Elisabethstraße 14. (© A, Ak, B, Bk, D, T, 57, 58, 59, 61, Auto 4)
- Goethegasse XIII/89** (Siedlung SAT im ehem. Lainzer Tiergarten, früher Gemeinde Mauer). Von Schillergasse 3 bis Waldmüllergasse 44. (© 60)
- Göttweier Gasse I/1.** Von Spiegelgasse 9 bis Seilergasse Nr. 10. (Auto 4, 7, 8, 9)
- Götzgasse X/75.** Von Laxenburger Straße 22 bis Siccardsburggasse 19. (© O, 6, 66)
- Gozogasse XIII/89** (Oberst. Veit). Beginn Nothart-gasse 10, endet Trazerberg-gasse. (© 58, 60, 158)
- Goldammerweg XXI/147** (Siedlungsgebiet Neu-Karant). Beginn Fitzweg, endet Zeisigweg. (© 16, 25)
- Goldgasse IV/50.** Von Prinz Eugen-Straße 62 bis Viktor-gasse 17. (© D, 13, 66, 67, 118, Auto 7)
- Goldmarkplatz** (später Walter Flex-Platz, jetzt wieder Goldmarkplatz) XIII/89 (Oberst. Veit). Bel Meytengasse Nr. 21, Trazerberggasse und Preindlgasse. (© 58, 158, Sth. OV)
- Goldregengasse XXII/148** (Aspern). Beginn Pilotengasse, endet Reitergasse. (© 317)
- Goldschlagstraße XIV/89** und XV/101. Ordn.-Nr. 1—125 und 2—126 ZPA. 101, sonst 89. Von Neubaugürtel 11/13 bis Linzer Straße 126. (© 8, 9, 10, 49, 52, 118, Sth. MS)
- Goldschmiedgasse I/1.** Von Stephansplatz 11 und Stock im Eisen-Platz 7 bis Peters-platz 11. (Auto 4, 5, 7, 8, 9)
- Goltzgasse XIX/117.** Von Trauenauplatz 17 bis Sieveringer Straße 59. (© 39)
- Gomperzgasse** (später Staller-gasse, jetzt wieder Gomperz-gasse) XVI/107. Von Sand-leitengasse 49 bis Rosenacker-straße 7. (© 43, 48)
- Gonzagagasse I/1.** Von Morzin-platz 3 bis Schottenring 26. (© A, Ak, B, Bk, C, L, T, 31, 33, Sth. SF)
- Gotenweg XXI/39** (Siedlung Kleiner Säulenhafen, Franz Josefs-Land). Beginn Julius Payer-Gasse 19, endet als Sackgasse. (© 16, 25)
- Gotramgasse XXI/147** (Stadlau). Von Kaiserermühlstraße bis zur Boraxfabrik. (© 16)
- Gottfried Alber-Gasse XIV/89** (Breitensee). Von Leyserstraße 19 bis Altebergerstraße 1. (© 10, 49)
- Gottfried Keller-Gasse** (früher Luitpoldgasse) III/40. Auf den Gründen der Modenarealität. Beginn Beatrixgasse, endet Strohgasse 16 a. (© E, H, 2, O, 71)
- Gottschalkgasse XI/79.** Von Simmeringer Hauptstraße 82 und 84 bis Herderplatz 2. (© 6, 71)
- Gottliebengasse XII/82** (Gartenstadt Am Tivoli). Von Stranitzkygasse 4 bis Ludwig Martinelli-Gasse 3. (© 8, 62, Sth. SE)
- Graben I/1.** Zwischen Stephans-platz, Stock im Eisen-Platz und Kohlmarkt. (Auto 4, 5, 7, 8, 9)
- Grabnergasse VI/56.** Fortsetzung der Webgasse. Beginn Gumpendorfer Straße Nr. 97/99, endet als Sackgasse. (© 6, 57)
- Gräffergasse XVII/107.** Beginn bei Kreuzung der Hernalser Hauptstraße 180 u. Heigerlein-straße, führt entlang des Bahndammes der Vorortelinie und endet Richthausenstraße. (© 43, 48)
- Gräflplatz XI/79.** Einmündend: Coiselbergstraße, Werkstättenweg, Gudrunstraße, Arsenalstraße, Schlecht-straße u. Spinnngasse. (© 6)
- Graffgasse X/75.** Beginn im unverbauten Teil der Herz-gasse, schneidet Neireich-gasse 74 und endet bei Neer-windenplatz. (© 65, 66)
- Graf Sellern-Gasse XII/87** (Hetzendorf). Von Gaßmann-straße 33 bis Elisabethallee 2 und Rosenhügelstraße 7. (© 62)
- Graf Starhemberg-Gasse** (früher Starhemberg-gasse) IV/50. Von Wiedner Hauptstraße 47 und 49 bis Südtiroler Platz 4 und Schelleingasse 24. (© 13, 62, 65, 66, 67, 118, Auto 7)
- Graillgasse III/40.** Von Invalidenstraße 3/5 bis Untere Viaduktgasse 8/10. (© O, E, F, H, J, T, 80, Sth. HZ)
- Grangasse XV/101.** Von Rosinagasse 17/19 bis Sperrgasse 16 und 18. (© L, M, 52, 58, 59)
- Grasbergergasse III/40.** Beginn Rennweg 108 u. Bahndurchlaß der Aspbahn, Fortsetzung Hüttenbrennergasse, endet beim Frauenhelm II. (© F, T, 71, 118)
- Grasgasse** (jetzt Spalowsky-gasse) VI/56.
- Grashofgasse I/1.** Von Köllnerhofgasse 4/6 bis Heiligenkreuzer Hof. (Auto 4, 5, 7)
- Grassgasse XIV/89** (Breitensee). Von Hütteldorfer Straße 108 und 110 bis Feilplatz 2. (© 10, 49)
- Gratlan Marx-Straße XI/79.** Von Rinnböckstraße 17 bis Urschenböckgasse. (© 71)
- Graumangasse XV/101.** Von Sechshäuser Gürtel 11 bis Sparkasseplatz 1. Zugang zu den Ordn.-Nrn. 1—15 und 2—20 bei Sechshäuser Gürtel und Pfeiffergasse, zu den Ordn.-Nrn. von 31 und 36 aufwärts bei Sparkasseplatz und Rieger-gasse. (© 8, 57, 118)
- Grederstraße II/27.** Von Lilienbrunnngasse 4 bis Taborstraße Nr. 11 A. (© C, O, Sth. SP, Auto 5)
- Gregor Mendel-Platz XVI/107.** Einmündend: Baumeister-gasse, Einslegasse, Lewinsky-gasse und Karl Metschl-gasse. (© 48)
- Gregor Mendel-Straße** (früher Hochschulstraße) XVIII/110 u. XIX 117. Ordn.-Nr. 4—30 u. 15 bis 37 ZPA 110, sonst 117. Führt längs des Türkenschanzparkes und des Gebäudes der Hochschule für Bodenkultur. Projektiert von Gentzgasse 96. Beginn Hälzinger-gasse 50, ist zwischen Nr. 2 u. 10, bzw. 7 unterbrochen, schneidet Sternwar-testraße, Hasenauerstraße, endet Peter Jordan-Straße, endet Hartäckerstraße 11/13 gegen-über Weg zur Krottenbach-straße. (© 40, E, 41)
- Greifensteinstraße XX/20** (Zwischenbrücken). Bei Wehli-straße; endet Handelskai 42. (© O, 11, 31, 331)
- Greiffgasse XI/79.** Von Sedlitzkygasse 24 und Enkplatz 4 bis Herderplatz 9. (© 6, 71)
- Greilweg XIV/89** (Hütteldorf). Von Hüttelbergstraße 7 bis Bujattigasse 6. (© 49, 52, Sth. HH)
- Greiner-gasse XIX/119** (Nuß-dorf). Von Grinzinger Straße Nr. 137/139 bis Nußdorfer Platz 45. (© D, 36)
- Greisenckergasse XX/20.** Von Jägerstraße 22 bis Damm-straße 3. (© 5, 31, 31/5, 331, Auto 5)
- Grenzackergasse X/75.** Von Favoritenstraße 226 bis Laaer Straße am Laaer Berg. (© 67, 167)
- Grenzgasse XV/101.** Von Maria-hilfer Straße 126 bis Avedikstraße 1, Schmelzbrücken-rampe. (© L, 52, 58)
- Grenzweg XII/87** (Siedlung Esparsette). Beginn Stüber-Gunther-Gasse, endet Potten-dorfer Bahn. (© 62)
- Grenzweg XIV/89** (Hütteldorf, Siedlung Wolfersberg). Führt von Sonnenweg zu Venusweg. (© 49, 52, Sth. HH, Auto 25)
- Griechengasse I/1.** Von Roten-turmstraße 22 bis Fleischmarkt 9. (Auto 4, 5)
- Griegelplatz XX/20** (Zwischenbrücken). Zwischen Engerth-straße, Robert Blum-Gasse und Schongauer-gasse. (© O, 11, 31, 331)
- Griepenkerlgasse XIII/89** (Siedlungsgebiet Speising). Beginn Benkgasse, endet Gall-gasse. (© 60, 62)
- Griesgasse V/55.** Aufgelassen. (Jetzt ein Teil Margareten-straße. Reinprechtsdorfer Straße und Kohlgasse.)
- Grieshofgasse XII/82.** Von Schönbrunner Straße 265 bis Niederhofstraße 16. (© 8, Sth. MH)
- Griesinger-gasse XIV/89** (Hüt-teldorf). Vom Flötzerstieg nächst Baumgartner Friedhof bis Sanatoriumstraße. (© 47, 49)
- Griessergasse XII/87** (Altmanns-dorf). Beginn südlich der Donauländebahn, schneidet Oswaldgasse 32, endet Breiten-turter Straße 55. (© 62)
- Grillgasse XI/79.** Von Simmeringer Hauptstraße 96/98 bis Station Simmering der Ostbahn. (© 6, 71)
- Grillparzerstraße I/1.** Beginn bei Universität am Dr. Karl Lueger-Ring 4 und Rathaus-platz, schneidet Ebendorfer-straße und Rathausstraße, endet Landesgerichtstraße 14. (© A, Ak, B, Bk, C, E, H, L, T, 43, Auto 8)
- Grimmelshausengasse** (früher Adelungengasse) III/40. Auf den Gründen der Modenarealität. Von Beatrixgasse 27 bis Strohgasse 14 e. (© E, H, 2, O)
- Grimmgasse** (früher Fischer-gasse) XV/101. Von Sechshäuser Straße 78 bis Schwengergasse 29. (© L, 52, 57, 58)

## Grindlergasse—Habichergasse.

- Grindlergasse XI/79.** Von Simmeringer Hauptstraße 57/59 bis Rinnböckstraße 60. (© 71)
- Grinzing Allee XIX/117.** Fortsetzung der Billrothstraße. Von Sieveringer Straße 2 und Billrothstraße Nr. 85 bis Himmelstraße 1 und Sandgasse 2. (© 38, 39)
- Grinzing Steig XIX/117 (Grinzing).** Von Cobenzgasse 2 und Langackerstraße 1 bis Wildgrubgasse (Heiligenstädter Friedhof). (© 38)
- Grinzing Straße XIX 117 und XIX/119.** Ordn.-Nr. 1—49, 2—54 und 106—120 ZPA. 117; Ordn.-Nr. 51—155 und 56—104 ZPA. 119. Von Grinzing Allee 46/48 bis Nußdorfer Lände 39. (© D, 36, 38, 39)
- Gröretgasse XI/81 (Kaiser-Ebersdorf).** Von Hörtinggasse Nr. 9 bis Kimmerlgasse 43. (© 73)
- Grohgasse V/55.** Von Margaretenstraße 90/92 bis Schönbrunner Straße 57/59. (© 13, 61)
- Großbauerstraße XXI/141 (Groß-Jedlersdorf).** Parallel zur Kravogelgasse von der Brünner Straße, nächst Gerasdorfer Straße zur Rurnergasse führend. (© 331)
- Groß-Enzersdorfer Allee II/31 (Prater, Freudenau).** Beginnt Lusthaus in der Hauptallee, endet Hagelhäufel nächst Lusthauswasser. (© 11, 80)
- Groß-Enzersdorfer Straße (früher Eßlinger Straße) XXII/148 (Aspern).** Von Siegesplatz 14 bis Grenze von Eßling (Flugfeld Aspern). (© 317)
- Große Mohrengasse II/27.** Von Praterstraße 7 bis Blumauer-gasse 12. (© A, Ak, B, Bk, O, C, Auto 5)
- Große Neugasse IV/50.** Von Wiedner Hauptstraße 58 bis Margaretensstraße 43. (© 61, 62, 65)
- Große Pfarrgasse II/27.** Von Leopoldsgasse 25 bis Taborstraße 33. (© C, O, Auto 5)
- Große Schiffgasse II/27.** Von Obere Donaustraße 73 bis Schiffamtsgasse 20. (© 31, 33, Auto 5)
- Große Sperlgasse II/27.** Von Kleine Sperlgasse 1 bis Obere Augartenstraße 58. (© C, O, Auto 5)
- Große Stadtgutgasse II/27.** Von Castellezgasse 12 bis Heine-straße 28 und Zirkusgasse 47. (© C, O)
- Großer und Kleiner Säulenhauften II/27 (Bretfeldorf, Franz Josefs-Land, Kaiser-mühlen).** Zwischen Am Jägergraben, Alte Donau, Kaiser-mühlen, Wagrainer Straße und Inundationsdamm. (© C, 16, 25)
- Großer Ring XIII.** (Siedlung Friedensstadt im ehem. Lainzer Tiergarten, früher Gemeinde Mauer) Beginnt Hermesstraße 36, endet im Walde. (© 60, 62)
- Großfeldsiedlung XXI/145 (Leopoldau).** Südlich der Nordbahn zwischen der Haltestelle Leopoldau und dem Orte Leopoldau, westlich von der Seyringer Straße gelegenen Siedlung. (© 17, 117)
- Großfeldsiedlung, A-Gasse XXI/145 (Leopoldau).** Die am Westende der Großfeldsiedlung gelegene, die Großfeldsiedlung-Straße V, mit der Großfeldsiedlung-Str. II, verbindende Gasse. (© 17, 117)
- Großfeldsiedlung, B-Gasse XXI/145 (Leopoldau).** Die den Großfeldsiedlung L-Platz mit der Großfeldsiedlung-Straße I, verbindende westliche Gasse. (© 17, 117)
- Großfeldsiedlung, C-Gasse XXI/145 (Leopoldau).** Die der Großfeldsiedlung A-Gasse, nächste, östliche, die Großfeldsiedlung-Straße V, mit der Großfeldsiedlung-Str. I, verbindende Gasse. (© 17, 117)
- Großfeldsiedlung, D-Gasse XXI/145 (Leopoldau).** Die der Großfeldsiedlung C-Gasse, nächste, östliche, die Großfeldsiedlung-Straße V, mit der Großfeldsiedlung-Str. I, verbindende Gasse. (© 17, 117)
- Großfeldsiedlung, E-Gasse XXI/145 (Leopoldau).** Die 22 m breite, der Großfeldsiedlung D-Gasse, nächste, östliche, die Großfeldsiedlung-Straße V, mit der Großfeldsiedlung-Straße I, verbindende Straße. (© 17, 117)
- Großfeldsiedlung, F-Gasse XXI/145 (Leopoldau).** Die den Großfeldsiedlung N-Platz, mit der Großfeldsiedlung-Straße I, verbindende Gasse. (© 17, 117)
- Großfeldsiedlung, G-Gasse XXI/145 (Leopoldau).** Die den Großfeldsiedlung N-Platz, mit der Großfeldsiedlung-Straße V, verbindende Gasse. (© 17, 117)
- Großfeldsiedlung, H-Gasse XXI/145 (Leopoldau).** Die den Großfeldsiedlung N-Platz, mit der Großfeldsiedlung-Straße III, verbindende Gasse. (© 17, 117)
- Großfeldsiedlung, J-Gasse XXI/145 (Leopoldau).** Die der Großfeldsiedlung P-Gasse, nächste, östliche, die Großfeldsiedlung-Straße V, mit der Großfeldsiedlung-Str. I, verbindende Gasse. (© 17, 117)
- Großfeldsiedlung, K-Gasse XXI/145 (Leopoldau).** Die der Großfeldsiedlung J-Gasse, nächste, östliche, die Großfeldsiedlung-Straße V, mit der Großfeldsiedlung-Str. I, verbindende Gasse. (© 17, 117)
- Großfeldsiedlung, L-Platz XXI/145 (Leopoldau).** Der im Zuge der Großfeldsiedlung-Straße III, bei der Großfeldsiedlung, C-Gasse, liegende öffentliche Platz. (© 17, 117)
- Großfeldsiedlung, M-Platz XXI/145 (Leopoldau).** Der im Zuge der Großfeldsiedlung-Straße II, zwischen der Großfeldsiedlung, E-Gasse, und Großfeldsiedlung, J-Gasse, liegende öffentliche Platz. (© 17, 117)
- Großfeldsiedlung, N-Platz XXI/145 (Leopoldau).** Der im Zuge der Großfeldsiedlung-Straße II, zwischen der Großfeldsiedlung, E-Gasse, und Großfeldsiedlung, J-Gasse, liegende öffentliche Platz. (© 17, 117)
- Großfeldsiedlung, O-Gasse XXI/145 (Leopoldau).** Von der Großfeldsiedlung-Straße V bis zur Großfeldsiedlung-Str. III. (© 17, 117)
- Großfeldsiedlung, P-Gasse XXI/145 (Leopoldau).** Von der Großfeldsiedlung-Straße III bis zur Großfeldsiedlung-Str. V. (© 17, 117)
- Großfeldsiedlung-Straße I XXI/145 (Leopoldau).** Die am Südrand der Großfeldsiedlung von der Seyringer Straße nach Westen verlaufende zirka 20 m breite Straße. (© 17, 117)
- Großfeldsiedlung-Straße II XXI/145 (Leopoldau).** Die der Großfeldsiedlung-Straße I, nächste, nördliche, mit ihr annähernd parallel laufende 20 m breite Straße. (© 17, 117)
- Großfeldsiedlung-Straße III XXI/145 (Leopoldau).** Von der Großfeldsiedlung, A-Gasse bis zur Großfeldsiedlung, K-Gasse. (© 17, 117)
- Großfeldsiedlung-Straße IV XXI/145 (Leopoldau).** Von der Großfeldsiedlung, O-Gasse bis zur Großfeldsiedlung, P-Gasse. (© 17, 117)
- Großfeldsiedlung-Straße V XXI/145 (Leopoldau).** Von der Großfeldsiedlung, A-Gasse bis zur Großfeldsiedlung, K-Gasse. (© 17, 117)
- Grubergasse XVI/107.** Beginnt Thallastraße 116, endet als Sackgasse; projektiert bis Ottakringer Straße. (© J, 46)
- Grülemeiergasse XVI/107.** Von Feßtgasse 11/13 bis Eisner-gasse 12/14. (© C, J, 46, 48)
- Grünangergasse I/1.** Von Schulerstraße 14/16 bis Singerstraße 15/17. (Auto 8)
- Grünbeckweg XVII/107.** Führt von Alseile 24 als Fortsetzung der Kainzgasse bis Wasserreservoir auf dem Kleinen Schafberg zur Klampfelberggasse. (© 43, 48)
- Grünbergstraße (früher Zeno-gasse) XII/82.** Von Rechte Wienzeile 253 (Stadtbahnstation Schönbrunn) bis Alt-mannsdorfer Straße 6. (© L, 58, Sth. SB)
- Gründergasse (jetzt Uhugasse) XXI/141 (Siedlung Schwarzlackenu).**
- Gründorfstraße XIV/89.** Von Cervantesgasse 18 bis Hütteldorfer Straße 139/141. (© 10, 49)
- Grünentorgasse IX/66.** Von Porzellangasse 28/30 bis Roßauer Lände 13. (© D, 40, Auto 7)
- Grüngasse IV 50 u. V 55.** Ordn.-Nr. 1 A ZPA. 50, sonst 55. Beginnt als Sackgasse bei Kettenbrückengasse II, endet Rechte Wienzeile 79/81. (© 13, 61, Sth. KG u. PG)
- Grünhaus II/31 (Freudenau, Prater).** Hinter dem Lusthaus: rechtes Donauufer vom Dammbau rechts, Begrenzt durch: Aspernallee, Hafenzufahrtstraße und Lusthauswasser. (© 11, 80)
- Grünwaldgasse V/55.** Von Matz-leinsdorfer Platz 2 und Reip-rechtsdorfer Straße 1 bis Kohlgasse 1. (© 6, 62, 65, 118)
- Grundgasse IX/66.** Von Spittelauer Platz 6 bis Alserbachstraße 37. (© D, 5, Auto 7)
- Grundsteingasse XVI/107.** Von Lerchenfelder Gürtel 41/43 bis Reinhartgasse 8/10. (© J, 8, 46, 118, Sth. JS)
- Gruschaplitz XIV/89.** Bei der Baumgartner Pfarrkirche, zwischen Linzer Straße 257 und 261. (© 52, Sth. OV)
- Gschwandnergasse XVII/107.** Von Haslingergasse 62 bis Pezlgasse 80. (© C, Hs, 9, 43, 48)
- Gspöttgraben XIX/117 (Ober-Sievering).** Von Sieveringer Straße 198 (Steinbruch) bis Am Himmel 14. (© 39)
- Gudrunstraße X/75.** Beginnt bei Gräßplatz und Rotes Kreuz vor Asyl- und Werkhaus, schneidet Favoritenstraße 95 und Tolbuchinstraße Nr. 26 und endet Triester Straße I (Südbahnviadukt beim Matz-leinsdorfer Platz). (© O, 6, 65, 66, 67)
- Günthergasse IX/71.** Von Rooseveltplatz 11 bis Schwarzspanierstraße 14. (© Es, 38, 39, 41, Auto 8)
- Güpfelringstraße XVII/107.** Fortsetzung der Sandleitengasse. Beginnt Steinmüllergasse und Dürauerergasse 18, endet Alseile 63. (© 48, 43)
- Guerickeplatz XXI/141 (Jedlesee).** Bel Schulzergasse 9 und Lebnergasse 16. (© 132)
- Guglgasse III/40 (Erdberger Mais).** Von Landstraßer Gürtel (Franzosengraben nächst der verlängerten Baumgasse) bis zu den städt. Gaswerken im XI. Bezirk. (© F, J, T, 71, 118, Auto 8)
- Guldengasse XIV 89.** Von Hadikgasse 184 (Guldenbrücke, Hietzinger Kai) bis Linzer Straße 265/267. (© 52, Sth. OV u. UV)
- Gumpendorfer Straße VI/56.** Von Getreidemarkt 9/11 bis Sechshäuser Straße und Mariahilfer Gürtel (Stadt-bahnstation Gumpendorfer Straße). Fortsetzung Sechshäuser Straße. (© 6, 13, E, Hs, 8, 57, 58, 59, 118, Sth. GS)
- Guneschgasse XIX/117.** Von Döblinger Hauptstraße 44/46 bis Döblinger Gürtel 23 und Heiligenstädter Straße 29. (© D, 8, 37, Sth. NS)
- Gunoldstraße XIX/117.** Von Heiligenstädter Straße 76/78 bis Heiligenstädter Lände I. (© D)
- Guntherstraße XV/101 (Schmelz).** Von Kriemhildplatz 5 bis Stutterheimstraße 14/16. (© 9, 49)
- Gurkgasse XIV/89 (Penzing).** Von Cumberlandstraße 8 A bis Hütteldorfer Straße 121. (© 10, 49, 52)
- Guscheibauergasse (früher Trummelhofgasse, später und jetzt wieder Paul Ehrlich-Gasse) XIX/117 (Grinzing).** (© 38)
- Gusenleithnergasse XIV/89 (Unter-Baumgarten).** Von Linzer Straße 180/182, schneidet Hütteldorfer Straße 164, endet Heinrich Collin-Straße. (© 49, 52)
- Gussenbauergasse IX 66.** Von Spittelauer Platz 2 bis Spittelauer Lände 13. (© D, 5, Sth. FB, Auto 7)
- Gustav Brünner-Gasse XIII/89 (Siedlung SAT im ehem. Lainzer Tiergarten, früher Gemeinde Mauer).** Zwischen Bürgergasse 38 und Waldmüllergasse 35 A. (© 60)
- Gustav Groß-Gasse (früher Reichgasse, später Gustav Groß-Gasse, jetzt Max Beck-Gasse) XIII/89 (Unter-St. Veit).**
- Gustav Seidl-Gasse XIII/89 (Hackling).** Von Auhofstraße Nr. 186 E bis Hackinger Kai Nr. 13. (© 158, Sth. HH)
- Gustav Tschermak-Gasse XVIII 110 und XIX 117.** Ordn.-Nr. 1—15 und 2—18 ZPA. 110. Ordn.-Nr. 17—31 und 20—36 ZPA. 117. Von Sternwarte-straße 54 bis Felix Mottl-Straße 45. (© 40, 41)
- Gusterergasse XIV/89 (Siedlungsgebiet Flötzersteig).** Von Ameisbachzeile 61 bis Flötzersteig 129. (© 46, 47, 49)
- Gustloffgasse (früher und jetzt wieder Karl Beck-Gasse) XVIII/110.**
- Gußhausstraße IV 50.** Von Technikerstraße 3 und Stalinplatz 13 bis Favoritenstraße Nr. 1. (© D, 6, 65, 66, 67, 71, Sth. KP, Auto 7)
- Gußriegelstraße X/75 (Inzersdorf).** Von Quellenstraße 203 bis Windtenstraße. (© 65)
- Gutenberggasse VII 62.** Von Siebensternergasse 12 bis Burfgasse 11. (© 48, 49)
- Gutratplatz XVI/107.** Beginnt Hüttengasse 45. Einmündend: Zöchbauergasse, Wernhardtstraße, Enekelstraße und Hüttengasse. (© J, 10, 46)
- Gutzkowplatz XIII/89 (Ober-St. Veit).** Einmündend: Prem-reinergasse, Preindlgasse und Geylinggasse. (© 158, Sth. OV)
- Gymnasiumstraße XVIII/110 und XIX/117.** Ordn.-Nr. 1—61 und 2—40 ZPA. 110, sonst 117. Beginnt Gentzergasse 46 als Fortsetzung der Martinstraße und endet bei Peter Jordan-Straße und Billrothstraße 31. (© 40, Es, 38, 39, 41, Sth. NS und WS, Obus 22)
- Gyrowetzgasse XIV/89 (Penzing).** Von Hadikgasse 52/54 bis Penzinger Straße 51/53. (© 10, 58, Sth. HI)

## H.

- Im Haag XXI/39 (Kaiser-mühlen, Franz Josefs-Land).** Zugang zwischen Wagrainer Straße 29 und 31. (© C, 16, 17, 25)
- Haarhof I/1.** Von Naglergasse Nr. 9/11 bis Wallnerstraße 4. (Auto 8, 9)
- Haasgasse II/27.** Von Förster-gasse 3/5 bis Kraftgasse 6. (© 31, Auto 5)
- Haberlgasse XVI/107.** Von Gablenzgasse 46/48 bis Thallastraße 43. (© 9, 46, 48)
- Habichergasse XVI/107.** Von Gablenzgasse 52 bis Thallastraße 49/51. Fortsetzung Lindauerergasse. (© 9, 46, 48)

## Habsburgergasse—Hauckgasse.

- Habsburgergasse** I/1. Von Graben 15 bis Reitschulgasse 2/4. (Auto 8, 9)
- Hackenberggasse** XIX/117 (Unter-Sievering). Zufahrt bei Sievering Straße 81. Beginnt Nottebohmstraße 4 und Weinberggasse Nr. 94, endet Agnesgasse auf dem Hackenberg. (© 39, Obus 22)
- Hackengasse** XV/101 (Fünfhaus). Von Felberstraße 16/18 bis Hütteldorfer Straße 32. (© 9, 49, Auto 4)
- Hackhofergasse** XIX/119 (Nußdorf). Von Greinergasse 51 bis Heiligenstädter Straße 229. (© D, 36)
- Hackinger Hof** XIII/89. Bei Auhofstraße 186 E gegenüber der Gustav Seidl-Gasse. (© 158, Sth. HH)
- Hackinger Kai** XIII/89 (Hacking). Beginn Auhofstraße 176 bei Zufferbrücke, führt längs des Wienflusses, endet Pfeiffenberggasse 4. (© 49, 52, Sth. HH)
- Hackinger Steg** XIV/89 (Hacking). Führt von der Bahnstation Hütteldorf-Hacking über den Wienfluß zur Lilienberggasse. (© 52, Sth. HH)
- Hackinger Straße** XIV/89 (Oberbaumgarten). Von Zehetnergasse 12 bis Brudermannsgasse. (© 52, Sth. OV)
- Hädikgasse** XIV/89. Von der Schönbrunner Schloßbrücke bis Deutschordenstraße (Zufferbrücke). (© 10, 58, 59, 60, 49, 52, Sth. SB, HI, BR, UV)
- Haeburgasse** XII/82. Von Koberberggasse 7/9 bis Arndtstraße 32/34. (© 8, 61)
- Haackelplatz** XI/81 (Kaiser-Ebersdorf). Beginn bei Thümlhofstr. nächst Kaiser-Ebersdorfer Straße 235. (© 73)
- Hägelgasse** XIV/89 (Breitensee). Von Hütteldorfer Straße Nr. 122 bis Spallartgasse 11/13. (© 10, 49)
- Händelgasse** XVIII/107. Vom Ende der Schumanngasse bis Kreuzgasse 89. (© F, 9)
- Am Häufel** XXI/141 (Siedlung Schwarzlackenau). Bei Silbergasse. (© 132)
- Hafengasse** III/40. Beginn als Sackgasse nächst Klimschgasse 29, endet Aspangstraße Nr. 41. (© 71)
- Hafenmittelstraße** II/31 (Freudenau, Prater). Führt von der Seitenhafenstraße bei der Querstraße zum Winterhafen. (© 11, 80)
- Hafenzufahrtstraße** II/31 (Freudenau, Prater). Vom Handelskai (Aspernallee bei Donaueferbahn) bis Freudenauer Hafenstr. (© 11, 80)
- Hafnergasse** II/27. Von Taborstraße 28/28 bis Glockengasse Nr. 13. (© C, O, Auto 5)
- Hafnersteig** I/1. Von Adlergasse Nr. 6/8 bis Laurenzerberg 3/5. (Auto 4, 5)
- Hagedornweg** XXII/148 (Aspern). Beginn An den alten Schanzen nächst dem Aurikelpfad und führt in nördlicher Richtung bis zur Bahn. (© 317)
- In der Hagenau** (früher Lainzer Cottage) XIII/89. Beginn Veitingergasse und führt in U-Form zur Veitingergasse zurück. (© 60)
- Hagenberg** XIII/89. Lagerwiese an der Tiergartenmauer. Zugänge: Hackinger Steg, Lilienberggasse, Aichbühlgasse, Erzbischöflichegasse und Himmelhofgasse. (© 58, 158)
- Hagenberggasse** XIII/89. Von Himmelhofgasse bis Erzbischöflichegasse 73. (© 158)
- Hagenegasse** XV/101 (Schmelz). Von Markgraf Rüdiger-Gasse Nr. 25 bis Stutterheimstraße Nr. 26/32 und Rosamplatz. (© 9, 49)
- Hagenmüllergasse** III/40 (Erdberg). Von Löwenherzgasse Nr. 11 bis Lechnerstraße 16. (© J)
- Hahngasse** (später Sennhofergasse, jetzt wieder Hahngasse) IX/66. Von Türkenstraße 33 bis Seegasse 22. Fortsetzung Rotenlöwengasse. (© D, 5, Sth. RL, Auto 7)
- Haidackergasse** (früher Friedhofstraße) XII/82 (Unter-Meidling). Von Breitenfurter Straße 1 und Schedifkaplatz Nr. 2 bis Eingang des Meidlinger Friedhofes. (© 8, 61, 62)
- Haidquerstraßen I.—VIII.** XI/79. Acht Parallelstraßen zum Ostbahndamm, von Haidestraße zur Simmeringer Lände führend (Haidquersstraße II wurde verbaut). (© 71, 106)
- Haidestraße** XI/79. Von Rappachgasse 70 und Meichlstraße bis Mitterweg in Gemüsegärten. (© 71, 106)
- Haideweg** (früher Mühlweg) XXI/141/145 (Mühlschüttel). Konstr.-Nr. 162, 169, 185, 244 und 257 ZPA. 145, sonst 141. Von An der oberen Alten Donau 133 bis Dückegasse. (© 17, 25)
- Haidgasse** II/27. Von Im Werd 2 bis Taborstraße 29/31. (© C, O, Auto 5)
- Haidingergasse** III/40. Von Erdberger Lände 28 b bis Erdbergstraße 57. (© J, 75)
- Haidmannsgasse** XV/101. Von Dingelstedtgasse 10 bis Mariahilfer Straße 149. (© L, 8, 52, 58, 118, Sth. MS, Auto 4)
- Haideschüttgasse** XXI/141 (Floridsdorf). Von Puffergasse 20 bis Floridsdorfer Hauptstraße Nr. 31. (© 31, 33, Auto 5)
- Hainburger Straße** III/40. Beginn beim Durchhaus von Landstraßer Hauptstraße 73 als Sackgasse nächst Wassergasse 28 mit Nr. 15 und 28, schneidet Keinergasse Nr. 7, endet Schlachthausgasse 24. (© F, J, T, 118, Auto 8)
- Haindlgasse** XI/81 (Kaiser-Ebersdorf). Von Seeschlachtgraber bis Hörtengasse 87. (© 73)
- Hainzingerergasse** XVIII/110. Beginn Edelhofgasse 11, schneidet die Gymnasiumsstraße bei Nr. 14 und endet Türkenchanzstraße 16. (© E, 40, 41, Sth. WS u. NS)
- Hakelgasse** XI/79. Von Sedlitzkygasse 40 bis Lorystraße 36 und 38 und Herderplatz 4. (© 6, 71)
- Halbgasse** VII/62. Von Kandlgasse 26 bis Neustiftgasse 123. (© 5, 48, 49, Sth. BU)
- Hallehenweg** XXII/148 (Aspern). Östlich der Spargelfelderstraße. Von der Breitenleer Straße nach Nordosten führend. (© 317, Auto 19)
- Hallirchgasse** XVII/107. Von Schadinagasse 10 (nächst städt. Straßenbahnhof) bis Frauenfelderplatz 15. Zugang zu den Nrn. 1 u. 2 bei Schadinagasse, zu den Nrn. 11—17 und 12 bei Gilmgasse, zu den Nrn. 14—22, 19 und 25 bei der Schultheißgasse und Heigerleinsstraße. (© H, 43)
- Hallergasse** XI/79. Von Simoningerplatz 2 bis Döblerhofstraße 20. (© 71)
- Halmgasse** II/27 (Prater). Von Schüttelstraße 63 bis Böcklinstraße 76. (© L, 78, 80)
- Halteraugasse** XIX/117. Von Heiligenstädter Straße 84 bis Eisenbahnstraße 15 a. (© D)
- Halterlacken** XI/81 (Kaiser-Ebersdorf). Von Kaiser-Ebersdorfer Straße 239 bis Schmidgunstgasse 6. (© 73)
- Hamburgerstraße** (früher Wienstraße) V/55. Von Rechte Wienzelle 2 b und Wehrgasse Nr. 31 bis Rechte Wienzelle Nr. 69. (© 61, Sth. PG u. KG)
- Hameau** (Holländerdörfel) XIX/117. An der alten Gemeindegrenze gegen Weidlingbach. Zugang von der Hameaustraße, Salmannsdorfer Straße und Neuwaldegger Straße. (© 41, 43, Obus 22)
- Hameaustraße** XIX/114 (Salmannsdorf). Von Neustift am Walde 96 bis Keylwerthgasse Nr. 7. (© 41, 43, Obus 22)
- Hamerlingplatz** VIII/65. Zwischen Albertgasse 30 und Skodagasse 4. Einmündend: Klesheimgasse, Kupkagasse und Skodagasse. (© J, 5, 13)
- Hamiltongasse** XIV/89 (Hütteldorf). Von Linzer Straße Nr. 393/395 bis Isbarygasse Nr. 18/20. (© 49, 52, Sth. HH)
- Hammer-Purgstall-Gasse** II/27. Von Hollandstraße 4/6 bis Lilienbrunnengasse 9. (© C, O)
- Hammerschmidgasse** XIX/119 (Nußdorf). Von Ercicagasse Nr. 6/8 bis Greinergasse Nr. 27/29. (© D)
- Hanauskagasse** XII/82. Beginn beim unverbauten Teil der Eichenstraße 2 c, läuft parallel zur Längenfeldgasse, endet Murlingengasse 16. (© 8, 61, 62)
- Handelskai** II/20 27/31 u. XX/119. Ord.-Nr. 1—3, Ruderklubhaus „Lia“ ZPA. 119; Ord.-Nr. 5 bis 149, 2—136 und Pumpwerk der Nordbahn ZPA. 20; Ord.-Nr. 151—429 und 138 bis 430 aufwärts ZPA. 27; 431 und 432 aufwärts ZPA. 31. Beginn oberhalb Nordwestbahnbrücke (Kammerschleuse am Nußdorfer Sporn), endet Aspernallee. (© A, Ak, B, Bk, C, 11, 16, 25, 31, Auto 5)
- Am Hang** XIII/89. Siedlung an der Schrutkagasse und Trazerberggasse. Zugang Veitingergasse. (© 58, 158)
- Hanglößgasse** XV/101. Von Dingelstedtgasse 8 bis Robert Hamerling-Gasse 7/9. (© L, 8, 52, 58, 118)
- Hannovergasse** XX/20. Von Wallensteinstraße 23/25 bis Gerhardugasse 30/32. (© 5, 31, 33, Sth. FB, Auto 5)
- Hannplatz** XIX/117 (Unter-Döbling). Einmündend: Dionisius Andrassy-Straße, Formanekgasse und Scheibengasse. (© 37)
- Hansalgasse** III/40. Von Untere Viaduktgasse 41/43 bis Bechardgasse 22. (© E, H, L, O, 80, Sth. HZ)
- Hanschweg** XIII/89 (Ober-St. Veit). Von der Ghelenstraße 25 zum Erholungsheim „Faniteum“ führender Weg. (© 58, 158)
- Hanselmayergasse** XIII/89. Von Maxingstraße bis Wattmann-gasse 49. (© 58, 60)
- Hansenstraße** I/1. Von Bellariastraße 6/8 bis Volksgartenstraße 1 und Schmerlingplatz 9. (© 46, 48, 49)
- Hansgasse** XXI/141 (Siedlung Schwarzlackenau). Von Silberstraße bis Promenadeweg. (© 132)
- Hans Hirsch-Gasse** (früher und jetzt wieder Büdingergasse) XIX/114 (Pötzleinsdorf).
- Hans Richter-Gasse** XIX/117 (Türkenschanze). Von Blaasstraße 35 bis Peter Jordan-Straße 50. (© 40)
- Hans Sachs-Gasse** XVIII/110. Von Währinger Gürtel 57/59 bis Währinger Straße 87/89. (© E, F, 8, 41, Sth. WS)
- Hans Schemm-Platz** (früher und jetzt wieder Ludo Hartmann-Platz) XVI/107.
- Hans Steger-Gasse** XXII/147 (Neu-Hirschstetten). Beginn Stadlauer Straße 32, endet im Feld. (© 16, 317)
- Hans Thoma-Gasse** (früher und jetzt wieder Karlweisgasse) XVIII/110.
- Hansi Niese-Gasse** XIX/119. Beginn gegenüber Kahlenberger Straße 97, endet Dennweg. (© D)
- Hantzenberggasse** X/75 (Inzersdorf). Beginn im unverbauten Teil der Hardtmuthgasse, endet Windtengasse 4. (© 65)
- Hanuschgasse** (früher Hofigartengasse) I/1. Von Operngasse Nr. 2 bis Albrechtsrampe. (© A, Ak, B, Bk, D, F, J, T, Auto 4)
- Hardegasse** XXII/147 (Stadlau). Beginn bei Langobardenstraße 52 (bei Stadlauer Friedhof), führt längs der alten Stadlauer Gemeindegrenze zum Eiswerk. (© 16)
- Hardtgasse** XIX/117. Von Billrothstraße 22/24 bis Döblinger Hauptstraße 25/27. (© 38, 39, Sth. NS, Obus 22)
- Hardtmuthgasse** X/75 (Inzersdorf). Beginn mit Nr. 32 und Nr. 33 bei Ettenreichgasse 40, endet Triester Straße 47. (© 65, 66, 67)
- Harkortstraße** II/27. Von Lassallestraße 24 bis Enns-gasse 1 und Max Winter-Platz 7. (© A, Ak, B, Bk, C, 25)
- Harlacherweg** XXI/147 (Neukagan, Kleingartensiedlung Planckenäcker). Aufgelassen.
- Harmoniegasse** IX/66. Von Wasagasse 32 bis Liechtensteinstraße 33/35. (© D, 40, Auto 7)
- Harrachgasse** XXI/39. Beginn Kaisermühlendamm Nr. 93, schneidet Schüttaustraße bei Nr. 96, endet am alten Donaubett. (© C)
- Hartäckerstraße** XVIII/110 und XIX/117 (Ober-Döbling). Ord.-Nr. 1—65 und 2—114 ZPA. 117, sonst 110. Beginn Chimanistraße 31 u. Cottage-gasse 77, endet Peter Jordan-Straße 100. (© 38, 39, 40)
- Harthausergasse** XII/82. Beginn Dunklergasse 14, endet Rechte Wienzeile (Stadtbahnviadukt). (© 118, Sth. MG)
- Hartlebgasse** XXII/148 (Siedlung Neu-Straßacker). Beginn Langobardenstraße 73, endet Reclamgasse 2. (© 16)
- Hartmanngasse** V/55. Von Wiedner Hauptstraße 86 bis Mittersteig 21. (© 13, 62, 65)
- Haschkgasse** XII/82. Von Rukergasse 20 bis Ehrenfels-gasse 15. (© 8, Sth. MH)
- Hasenauerstraße** XVIII/110 und XIX/117. Ord.-Nr. 2—50 ZPA. 117, sonst 110. Beginn Gymnasiumstraße 61, führt durch den neuen Türkenschanzpark bis Gersthofer Straße 50. (© 40, E, 41)
- Hasengasse** X/75. Von Tolbuckhinstraße 18 bis Sonnenleithnergasse 9. (© 6, 66)
- Hasenhutgasse** XII/82 (Gartenstadt Am Tivoli). Von Schwenkgasse 52 bis Stramitzkygasse. (© L, 8, 62, Sth. SB)
- Hasenleitengasse** XI/79. Von Simmeringer Hauptstraße Nr. 124/126 bis Fabiganstraße 1 (Ostbahn, Simmering [Transit]). (© 6, 71)
- Haslingergasse** XVII/107 und XVI/107. Von Steingergasse Nr. 3/5 bis Klopstock-gasse 2 und Lorenz Bayer-Platz. Fortsetzung Degen-gasse. (© C, 9, 48)
- Hasnerstraße** XVI/107. Von Lerchenfelder Gürtel 27/29 bis Montleartstraße 74. (© 8, 9, 10, 46, 48, 118, Sth. BU)
- Haspingergasse** VIII/65. Von Kochgasse 21/23 bis Lederergasse 28/30. (© C, H, 5, 13, 43, Auto 8)
- Haspingierplatz** XXI/141 (Groß-Jedlersdorf). Beginn bei Anfang der Amisstraße und Jedlersdorfer Straße. Einmündend: Frauenstiftgasse. (© 31, 331)
- Haßlwanderweg** XXII/148 (Aspern, Siedlung Neues Leben). Beginn Am Müllnermais 1, endet nächst Wulzdorferstraße. (© 317)
- Haßwalgasse** XXI/141 (Groß-Jedlersdorf). Beginn Odenburger Straße 143 und verläuft in nördlicher Richtung parallel zur Strebersdorfer Straße. (© 31, 132, 331)
- Haubenbiglstraße** XIX/117 (Heiligenstadt). Beginn Hohe Warte 25, endet in der Hungerberggasse als Sackgasse. (© 37)
- Hauckgasse** (früher und jetzt wieder Oppenheimgasse) X/75. (Siedlungsgebiet Süd-Ost, nächst dem Laaer Walde.) (© 37)

## Haugergasse—Herschmannweg.

- Haugergasse XIII.** (Siedlung im ehem. Lainer Tiergarten, früher Gemeinde Mauer.) Zwischen Wittgensteinstraße Nr. 138 und Dr. Schoberstraße 97. (© 60)
- Hauerweg XIX/114** (Neustift am Walde). Fortsetzung der Nußdorfer Lände. Von Neustift am Walde 52 bis Rathstraße 37. (© 41, Obus 22)
- Haufiggasse XI/79.** Von Simmeringer Hauptstraße 58/60 bis am Werkstättenweg. (© 6, 71)
- Haugerstraße XI/79** (Ortsüblich benannte Rampenstraße). Beginnt Hasenleiten-gasse Nr. 6, verläuft südlich parallel mit der Ostbahn, endet Reith-mann-gasse. (© 6, 71)
- Haulerstraße** (früher Paul Hock-straße) IX/71. Von Frankplatz bis Otto Wagner-Platz 63 und Frankgasse 7. (© C, E, F, H, 43)
- Hauzahn-gasse XII/87** (Siedlungsgebiet Rosenhügel). Von Rosenhügelstraße 142 bis Atzgersdorfer Straße 127. (© 62)
- Hauptallee II/27** (Prater). Vom Praterstern bis zum Lusthaus in der Freudenau. (© L, 80 A, Ak, B, Bk, C, 5, 25, Auto 4)
- Hauptgasse XXI/141** (Siedlung Schwarzlackenu). Von Silberstraße 3/5 bis Adolf Uthmann-Gasse. (© 31, 132)
- Hauptweg XVII/107** (Dornbach, Bieglerhütte). (© 43, 48)
- Hausergasse X/75.** Von Quellenstraße 65 bis Feuchtersleben-gasse 73. (© 6, 67)
- Hausfeldstraße** (früher Breiten-leer Straße) XXII/148 (Aspern). Beginnt Einmündung der Erzherzog Karl-Straße in die Aspernstraße 121, endet Gemeindegrenze von Breiten-lee. (© 317, Auto 19)
- Hausgrabengasse XVII/107** (Siedlung Waldegghof). Beginnt bei Julius Berger-Gasse 7, endet Brunnen-stubengasse. (© 43)
- Hausgrundweg** (früher Kaiserweg) XXII/147 (Hirschstetten). Beginnt Genochplatz 4, endet im Feld. (© 16)
- Hauslabgasse IV/50 und V/55.** Ordn.-Nr. 1—3, 2—4 ZPA. 50, sonst 55. Beginnt Alois Drasche-Park, schneidet Blech-turm-gasse bei Nr. 14 und Kliebergasse bei Nr. 7, endet als Sackgasse. (© 62, 65, 118)
- Haussteinstraße II/27.** Von Engerthstraße 167 u. Vorgarten-straße 171 bis Handelskai 150 beim Kommunalbad. (© B, Bk, 11)
- Hawelgasse XVIII/114** (Pötz-leinsdorf). Von Buchleiten-gasse 10 bis Schafberggasse Nr. 23. (© 41)
- Hawlicekgasse XXI/141** (Donau-feld). Beginnt als Siedlerweg, endet Leopoldauer Straße 68. (© 31, 117)
- Haydlergasse XVI/107.** Von Steinhofstraße 72 bis Vogel-tenngasse 23. (© J, 46)
- Haydngasse VI/56.** Von Linien-gasse 12 bis Schmalzhofgasse Nr. 17/19. (© L, 6, 52, 57, 58, Auto 4)
- Haymerlegasse** (später Adal-berth Schwarz-Gasse, jetzt wieder Haymerlegasse) XVI/107. Von Gablenzgasse 58/60 bis Richard Wagner-Platz 7. Fort-setzung Deinhardtsteingasse. (© J, 9, 46, 48)
- Hebbelgasse X/75.** Von Patru-bangasse 12 bis Ethenreich-gasse. (© 67)
- Hebbelplatz X/75.** Zugang von Klausenburger Straße und Rissaweggasse. Einmündend: Alpengasse, Schleiergasse und Wirerstraße. (© 67)
- Hebestreitplatz XXII/148.** Im Zuge der Benjowskigasse. (Aufgelassen.)
- Hebragasse IX/71.** Von Alser Straße 44 bis Zimmermann-platz 1. (© C, 43, Sth. AS, Auto 8)
- Heckenweg XXI/146** (Kagran, Siedlung Am Freihof). Von Komzakgasse 50 bis Pollet-straße 59/61. (© 25, 17, 317)
- Hedwiggasse II/27.** Von Franzensbrückenstraße 1 bis Hele-nengasse 2 (Bahnviadukt). (© A, Ak, B, Bk, C, E, 5, 25, Auto 4)
- Hedy Urach-Gasse** (früher Tol-stojgasse) XIII. (Siedlung SAT [Siedlung Auhof Trennstück] im ehemaligen Lainer Tier-garten.) Zwischen Beethoven-gasse 15/17 und Anzengruber-gasse 10/2. (© 60)
- Hegelgasse I/1.** Von Weinburg-gasse 30/32 bis Schwarzen-bergstraße 7. (© A, Ak, B, Bk, D, F, J, T, 71)
- Hegergasse III/40.** Von Fasan-gasse 27 bis Obere Bahngasse Nr. 22. (© O, 6, 71)
- Heidenschuß I/1.** Von Am Hof Nr. 5 bis Strauchgasse 6 und Freyung 1. (Auto 8)
- Heidenwiese XI/81.** Ortsübliche Bezeichnung eines Teiles der Pfaffenau, welcher an den Robfriedhof grenzt. (© 73)
- Heiderichstraße XVI/107.** Von Rosenackerstraße 61 A bis Baumeistergasse 50. (© 48)
- Am Heidjöchl XXII/148** (Aspern). Von der Quadenstraße östlich der Farngasse nach Südosten führend. (© 317)
- Heigleinstraße XVI/107 und XVII/107.** Von Arnehtgasse 90 bis Richthausenstraße 27. (© J, 43, 48)
- Heilbronner Straße** (früher Ladenburggasse, jetzt Thimig-gasse) XVIII/110 (Gersthof).
- Heiligenstädter Lände XIX/117** (Heiligenstadt). Von Spittel-auer Lände 47 bis Heiligen-städter Brücke. Fortsetzung Nußdorfer Lände. (© D)
- Heiligenstädter Platz** (früher Karl Marx-Platz) XIX/117. Platz zwischen der Heiligen-städter Straße 82—84, den die große Wohnhausanlage „Hei-ligenstädter Hof“ einschließt. (© D)
- Heiligenstädter Straße IX/66 und XIX/117/119.** Ordn.-Nr. 2—12 ZPA. 66, Ordn.-Nr. 1—155 und 14—132 ZPA. 117, Ordn.-Nr. 157—199 und 134—178 ZPA. 119. Von Nußdorfer Straße 94, Döblinger Gürtel 2 und Latschkagasse 1 über Nußdorfer Platz bis Ordn.-Nr. 229 einschließlich Wein-gut „Donauwarte“. Fort-setzung Wiener Straße. (© D, 8, 37, 38, 39, Sth. NS)
- Heimschollgasse XIII/89** (Siedlung im ehem. Lainer Tier-garten, früher Gemeinde Mauer). Zwischen Girardi-gasse 2 und Hauergasse 32. (© 60)
- Heindlgasse XVI/107.** Von Has-nerstraße 110 bis Thallastraße Nr. 109. Fortsetzung Wur-litzergasse. (© J, 46)
- Heinemannweg** (jetzt Fisch-ottergasse) XXI/141 (Siedlung Schwarzlackenu).
- Heinestraße** (früher Kaiser Josef-Straße, später Schöne-rerstraße, jetzt wieder Heinestraße) II/27. Von Ta-borstraße 60 bis Praterstern Nr. 1. (© C, 4)
- A. Ak, B, Bk, O, 5, 25, Auto 4)**
- Heingasse XXI/141** (Donau-feld). Von Steinheilgasse bis Baumbergstraße 1. (© 17, 117)
- Heinickegasse XV/101.** Von Rauchfangkehrergasse 24 bis Sechshauser Straße 67. (© 8, 57, Sth. MH)
- Heinrich Collin-Straße XIV/89.** Von Leyslerstraße 1 gegen-über Hütteldorfer Straße 128 bis Salisstraße bei der Bunde-slehranstalt. (© 49)
- Heinrich Lefler-Gasse XXII/147** (Stadlau). Führt von der Wiedgasse und Gemeindegrenze 19 in südwestlicher Richtung zur Langobarden-straße. (© 16)
- Dr. Heinrich Maier-Straße** (früher Julienstraße, später Ulmer Straße) XVIII/114 (Pötz-leinsdorf). Beginnt als Fort-setzung der Büdingergasse bei Khevenhüllerstraße 11/13 und mündet in den Prome-nadenweg beim Michaeler Wald. (© 41, Obus 22)
- Heinrich Schindler-Gasse XXI/141** (Floridsdorf). Von Schloßhofer Straße 31 bis Patrizigasse 2 und Angerer-straße 28. (© 17, 31, 117)
- Heinrichsgasse I/1.** Von Neutor-gasse 2 und Concordiaplatz 3 bis Franz Josefs-Kai 45. (© A, Ak, B, Bk, C, D, L, T, 33)
- Heinzelmanngasse XX/20.** Von Wallensteinstraße 20/22 bis Petraschgasse 5. (© 5, 31, 33)
- Heistergasse XX/20.** Von Rau-scherstraße 13 und Strauß-gasse 1 bis Wallensteinstraße Nr. 66. (© 5, 31)
- Heilbinggasse XVII/107.** Von Ottakringer Straße 40 bis Geblergasse 35. (© C)
- Heidenplatz** (früher Äußerer Burgplatz) II. Vor der Hof-burg. Zugang vom Burging-oder Michaelerplatz. (Auto 9)
- Heidenplatz** (früher Kirchen-platz) XXII/148 (Aspern). Vor der Kirche in Aspern. (© 317)
- Helengasse II/27.** Von Hed-wiggasse 4 bis Schüttelstraße Nr. 5. (© E, L)
- Helferstorferstraße I/1.** Von Schottengasse 2/4 bis Börse-platz 1 und Wipplingerstraße Nr. 33. (© A, Ak, B, Bk, C, D, F, T, 38, 39, 41, Auto 7, 8)
- Helfergasse XII/87** (Siedlungs-gebiet Rosenhügel). Von Rosenhügelstraße 98 bis Atzgersdorfer Straße 77. (© 62)
- Helgolandgasse XX/20.** Von Lorenz Müller-Gasse 7 bis in die Gemüsegärten bei Forsthausgasse.
- Hellgasse XVI/107.** Von Fried-mann-gasse 70 und Neuler-chenfelder Straße 86 bis Otta-kringer Straße 71/73. (© C, J, 48)
- Hellingstraße II/31** (Prater, Freudenau). Von Seiten-hafenstraße bis Querstraße. (© 11, 80)
- Hellmerweg** (früher und jetzt wieder Tina Blau-Weg) XIV/89 (Baumgarten).
- Hellmesberggasse XIV/89** (Ober-Baumgarten). Von Hochsatzengasse 1 nächst Westbahnviadukt bis Sied-lung Baumgarten. (© 49, 52, Sth. OV)
- Hellwagstraße XX/20** (Zwi-schenbrücken). Von Pappen-heimgasse 70 und Leipziger Straße 66 beim Nordwest-bahndurchlaß bis Handelskai Nr. 94. (© O, 11, 31, Auto 5)
- Helm-gasse XII/87** (Hetzendorf). Von Lagardegasse 33 und Hetzendorfer Straße 59 bis Stachegasse 16. (© 62)
- Helmholtzgasse XXI/141** (Jedle-see). Von Voltgasse 45 bis Anton Störck-Gasse 68. (© 132)
- Henckelgasse XIV/89** (Hüttel-dorf). Von Steinböckengasse Nr. 11 abzweigende und im Halbkreis wieder in die Steinböckengasse 27 führende Gasse. (© 49, 52, Sth. HH)
- Heniksteingasse XIX/117.** Auf-gelassen. (© L, 8, 52, 57, 58)
- Henriettenplatz** (später Braunschweigplatz, jetzt wieder Henriettenplatz) XV/101. Zwi-schen Kranzgasse 18/20 und Geibelgasse 17/19. (© L, 8, 52, 57, 58)
- Henslerstraße III/40.** Beginnt Vordere Zollamtsstraße 11/13 und endet bei Gigergasse 8. (© E, F, H, J, O, T, Sth. HZ, Auto 8)
- Hentschelgasse XIII/89** (Ober-St. Veit). Von Einsiedelei-gasse 14/16 bis Schweizertal-straße 19. (© 158, Sth. OV)
- Hentzigasse X/75.** Beginnt Schleiergasse 11, endet im Feld bei Lehmgasse. (© 67)
- Herbeckstraße XVIII/110** (Gersthof und Pötzleinsdorf). Beginnt Gersthofer Straße 51, schneidet Aisegger Straße 26, endet am Kleinen Schafberg, Schönbrunner Graben (An-fang), Kolonie Brunnstube. (© 41 a, E, 9, 41)
- Herberthgasse XIV/89** (Hüttel-dorf). Beginnt Keilberggasse Nr. 8, führt parallel zur Bahnhofstraße, endet Baum-schule. (© 49, 52, Sth. HH)
- Herbert Norkus-Gasse** (jetzt Zichygasse) XIV/89.
- Herbortgasse XI/79.** Beginnt Geiselbergstraße 52, schneidet Grillgasse und Römerstal-gasse 12, endet Ostbahn-damm. (© 6, 71)
- Herbststraße XVI/107.** Von Ler-chenfelder Gürtel 11/13 bis Faltaufgasse bei Spetter-brücke. Fortsetzung Wies-berggasse. (© 9, 48, 8, 10, 46, 118)
- Herderplatz XI/79.** Zwischen Geiselbergstraße, Lorystraße, Grillgasse und Wiener-Neu-städter Kanal. Einmündend: Gottschalkgasse, Zehetbauer-gasse, Hakelgasse, Eham-gasse, Herbortgasse und Greifgasse. (© 6, 71)
- Herklotzgasse XV/101.** Von Mariahilfer Gürtel 1 bis Rein-dorf-gasse 20. (© L, 8, 52, 57, 58, 118, Sth. MS)
- Hermangasse VII/62.** Von And-reasgasse 17 bis Burggasse Nr. 69/71. (© 13, 48, 49)
- Hermann Bahr-Straße** (früher Franz Josef-Straße, später Schlingerstraße) XXI/141 (Flori-dsrdorf). Von Gerichtsgasse Nr. 4 u. Prager Straße 80 bis Brünner Straße 17. (© 31, 132, 331)
- Hermann Greulich-Platz XXII/148** (Siedlung Neu-Straß-acker, Aspern). Zwischen Höchsmannweg 21 und 22. Einmündend: Höchsmannweg und Straßäckergasse. (© 16, 317)
- Hermann Löns-Gasse** (früher und jetzt wieder Leidesdorf-gasse) XIX/117.
- Hermann Pacher-Gasse** XVIII/110. Beginnt Gersthofer Straße 166/168, schneidet Peter Jordan-Straße, endet Wil-brandtgasse 11. (© E, 41)
- Hermannskogel XIX/117** (Grin-zing. Mit Aussichtsturm „Habsburgwarte“). Zugänge vom Ende der Sievieringer Straße und vom Dreimarkstein. (© 39)
- Hermaplatz** (früher und jetzt wieder Pfarrplatz) XIX/119 (Nußdorf).
- Hermespromenade XIII/89** (Speising). Verbaut.
- Hermesstraße XIII/89** (Spei-sing). Von Speisinger Straße Nr. 82 bis zum Eingang in den Lainer Tiergarten. (© 60, 62)
- Herminengasse II/27.** Von Obere Donaustraße 59/61 bis Große Schiffgasse 23/25. (© 31, 33, Sth. SR)
- Hernalser Gürtel VIII/65, IX/71 und XVII/107.** Ordn.-Nr. 1 bis 47 ZPA. 107; Ordn.-Nr. 2, 4, 6 und 22 ZPA. 65, Ordn.-Nr. 24 bis 34 ZPA. 71. Fortsetzung von Lerchenfelder Gürtel. Von Uhlplatz 4 und Fried-mann-gasse 1 bis Lazarett-gasse 37 und Jörgerstraße 1. Fortsetzung Währinger Gürtel. (© C, H, J, 8, 43, 118, Sth. AS, Auto 8)
- Hernalser Hauptstraße XVII/107.** Von Hernalser Gürtel 41/43 bis Güpferlingstraße 20. Fort-setzung Dornbacher Straße. (© H, 43, 8, 9, Sth. AS, Auto 8)
- Herdligasse X/75.** Von Gudrun-straße 121 bis Reumannplatz Nr. 22. (© 6, 67)
- Hernstorferstraße XIV/89.** Be-ginnt bei Linzer Straße 202, schneidet Hütteldorfer Straße bei Nr. 176, endet Heinrich Collin-Straße. (© 49, 52, Sth. UV)
- Herrengasse I/1.** Von Michael-lerplatz 3 und Kohlmarkt 22 bis Freyung 3. (Auto 8, 9)
- Herschmannweg** (später Frue-aufweg, jetzt wieder Hersch-mannweg) XIV/89 (Siedlungs-gebiet Flötzersteig). Von Sandrockgasse 42 bis Stauffer-gasse 73. (© 49, 52)



## Herthergasse—Holetschekgasse.

- Herthergasse XII/82.** Von Siebertergasse 30 bis Längenfeldgasse 19. (© 61, 62, 118)
- Hertlgasse XVI/107.** Von Steinhofstraße 70, oberhalb Gastwirtschaft Steinhof, bis Gallitzinstraße 97. (© J, 46, 47)
- Hervicusgasse XII/87 (Hetzen-dorf).** Von Hetzendorfer Straße 107 bis Eingang Südwestfriedhof. (© 62)
- Herzgassee X/75.** Beginn Dampfgasse 31, schneidet Gudrunstraße, endet Troststraße 87. (© 6, 66)
- Herzweg XII/87 (Siedlung Esparsette).** Beginn verlängerte Stüber-Gunther-Gasse, läuft parallel zur Eibesbrunnergasse. (© 8, 62)
- Heßgasse I/1.** Von Helferstorferstraße 79 bis Maria Theresien-Straße 6. (© A, Ak, B, Bk, C, D, L, T, 38, 39, 41, Auto 8)
- Hettenkofergasse XVI/107.** Von Flötzersteig 19 bis Ottakringer Straße 153. Fortsetzung Redtenbacher-gasse. (© J, 46)
- Hetzendorfer Straße XII/87 und XIII/89.** Ordn.-Nr. 1 bis 161 und 2-152 ZPA. 87, sonst ZPA. 89. Beginn An den Eisteichen 8, schneidet Alt-mannsdorfer Straße bei Nr. 19 und Breitenfurter Straße bei Nr. 119, endet Himmelbaurgasse 1 und Feldkellergasse 3. (© 62, 60)
- Hetzgasse III/40.** Von Hintere Zollamtsstraße 11/13 bis Weißgerber Lände 40/42. (© E, H, L, O, 80)
- Heuberggasse XVII/107 (Dornbach).** Von Andergasse 2 bis Promenadegasse 31. (© 43)
- Am Heumarkt III/40.** Beginn Rechte Bahngasse, führt von der Großen Ungarbrücke nächst der Zentralmarkthalle zum Stalinalplatz 4. (© D, E, H, O, 71, Sth. ST)
- Heumühlgasse IV/50.** Von Margaretenstraße 42 bis Rechte Wienzeile 33. (© 61)
- Heustadelgasse XXII/148 (Aspern).** Vom Biberhauweg Nr. 16 bis zur unverbauten Lobaugasse führend. (© 317)
- Am Heustadelwässer II/27.** Beginn bei der Stadionallee und endet bei der Stadlauer Brücke. (© 11, 80)
- Hickelgasse XIV/89 (Penzing).** Beginn Goldschlagstraße 142, endet Hütteldorfer Straße 127. (© 10, 49)
- Hießgasse III/40.** Von Erdberger Lände 14/16 bis Erdbergstraße 23. (© J)
- Hietzinger Hauptstraße XIII/89.** Von Hietzinger Brücke bis Wolftrathplatz 1 und Firmiangasse 2. (© 58, 60, 158, 10, Sth. HI)
- Hietzinger Kai XIII/89.** Von Hietzinger Hauptstraße 2 bis Auhofstraße 179 bei Zufferbrücke. (© 58, 60, 158, 10, Sth. HI)
- Hildebrandgasse XVII/107 und XVIII/100.** Ordn.-Nr. 1-5 ZPA. 1107, sonst 110. Fortsetzung der Bergsteiggasse. Von Blumengasse 28/30 bis Staudgasse 49/51. (© F)
- Hillerstraße II/27 (Prater).** Von Ilgplatz 5 bis Handelkai 212. (© A, Ak, B, Bk, C, 11, 25)
- Hiltschergergasse (früher Wertheimsteingasse, später Fritschgasse) XII/82.** Von Rosaliegasse 12 b. Meldinger Hauptstraße 27. (© 8, 61, 62, Sth. MH)
- Hiltscherweg XIII/89 (Montle-art, Hiltscheranlage).** (© 10, 46, 47)
- Am Himmel XIX/117 (Ausflugsort in Ober-Sievering).** Von Gspöttgraben 14 bis Ende der Himmelstraße und Bellevuestraße. (© 38, 39)
- Himmelbaurgasse XIII/89 (Spel-sing).** Von Fasangtergasse Nr. 44 bis Hetzendorfer Straße 188. Fortsetzung Berg-heidengasse. (© 60, 62)
- Am Himmelhof XIII/89 (Ober-St. Veit).** Zugang nächst der Himmelhofgasse 26. (© 158)
- Himmelhofgasse XIII/89 (Ober-St. Veit).** Von Erzbischof-gasse 5 bis Erzbischof-gasse 75 bei der Tiergartenmauer. (© 158)
- Himmelmutterweg XVII/107.** Beginn Alsezeile 86, endet Czarloryskigasse. (Gaststätte „Zur Himmelmutter“). (© 43)
- Himmelfortgasse I/1.** Von Kärntner Straße 25 bis Park-ring 16. (© A, Ak, B, Bk, D, F, J, T, Sth. ST, Auto 7)
- Himmelfortstiege IX/66.** Von Nußdorfer Straße 48 bis Liechtensteinstraße 95. (© 38, 39)
- Am Himmelreich XI/81 (Kaiser-Ebersdorf).** Ortsübliche Bezeichnung für Gründe zwischen Seeschlachtgraben und Kaiser-Ebersdorfer Straße. (© 73)
- Himmelstraße XIX/117 (Grin-zing).** Von Grinzinger Allee Nr. 50 bis Am Himmel. (© 38)
- Hinaygasse XXI/141 (Donau-feld).** Von Franklinstraße 45 bis Kahlgasse 8. (© 17, 331)
- Hintermayergasse III/40 (Erd-berger Mais).** Beginn als Sackgasse mit Nr. 9 im unverbauten Teil der Schnirch-gasse, endet Erdbergstraße Nr. 159. (© J, 118)
- Hintzerstraße III/40.** Beginn Landstraße Hauptstraße 80, endet Sebastianplatz. (© F, J, T, 74, Auto 8)
- Hippgasse XVI/107.** Von Gablenzgasse 4 bis Thallastraße Nr. 9. (© 8, 46, 48, 118, Sth. BU)
- Hirnbrechergasse XIX/119 (Kahlenberger Dorf).** Von Wiener Straße 87/89 bis Bloßgasse 6. (© D, Auto 20)
- Hirnschallplatz XII/87.** Zwischen Altmanndorfer Straße, An den Eisteichen und der Josef Winter-Gasse gelegener Platz. (© 62)
- Hirschengasse VI/56.** Von Gumpendorfer Straße 82 bis Schmalzofgasse 7. (© 6, 57)
- Hirschensteig XXI/141 (Siedlung Schwarzlackenau).** Von Hubertusdamm und Sillerstraße 49 bis Adolf Uthmann-Gasse. (© 31, 132)
- Hirschfeldweg (später Am-bergerweg, jetzt wieder Hirschfeldweg) XIII/89 (Spel-sing).** Von Hofwiesengasse 25 bis Himmelbaurgasse 4. Zufahrt Himmelbaurgasse. (© 60, 62)
- Hirschensteg XIII.** (Siedlung im ehem. Lainzer Tiergarten, früher Gemeinde Mauer.) Von Burgenlandstraße 61b bis Ritter von Schönerer-Gasse 8. (© 60)
- Hirschstettener Straße XXI/146 und XXII/148.** Ordn.-Nr. 1-37 und 2-34 ZPA. 146, sonst 149 (Kagran, Hirschstetten), Beginn Kagraner Platz 29, führt über Hirschstetten nach Aspern und endet Aspernstraße 9. (© 17, 25, 317)
- Hirschvogelgasse XX/20.** Von Brigittenuaer Lände 56 bis Denisgasse 19. (© 5, 33)
- Hlavacekweg XIV/89 (Baum-garten).** Von der Waidhau-senstraße (gegenüber dem Baumgartner Friedhof) nach Westen abzweigende Gasse, mündet in den Friedrich Lieder-Weg als Sackgasse. (© 47, 49)
- Hochaustraße XXI/39 (Siedlung Großer Säulenhafen).** Von Am Damm 22 bis Jägergrabenstraße. (© C, 16, 25)
- Hochheimgasse XIII/89.** Von Stranzenberggasse 9 bis Montecuccoliplatz und Opitz-gasse 24. (© 60, 62)
- Hochmaisgasse XIII/89 (Siedlung Hermeswiese, Lainz).** Von Leitenwaldplatz 12 bis Hermesstraße. (© 60, 62)
- Hochsatzengasse XIV/89 (Baum-garten).** Beginn Hadikgasse Nr. 270 (St. Veit-Brücke), schneidet Linzer Straße 297 und Hütteldorfer Straße 315, endet bei Kinkplatz. (© 49, 52)
- Hochschulstraße (jetzt Gregor Mendel-Straße) XVIII. und XIX.** Ordn.-Nr. 4-30 und 15 bis 33 ZPA. 110, sonst 117.
- Hochstetergasse II/27.** Von Am Tabor 9 bis Marinelligasse 12. (© C, O, 5)
- Hochwaldweg XXI/141 (Siedlung Lettenhof).** Von Wag-ramer Straße 56 bis Doktor Schreiber-Weg 5. (© C, 16, 25)
- Hochweg XVII/107 (Siedlung Waldeggöf).** Beginn Buchenweg 3, endet im freien Feld. (© 43)
- Hockegasse XVIII/110/114.** Ordn.-Nr. 1-49 und 2-48 ZPA. 110, sonst 114. Beginn Gersthofer Straße 75 (Höhne-wiese), ist unterbrochen, weiterer Zugang Alsegger Straße, schneidet Witthauer-gasse 36, endet Schafberg-gasse 15. (© 41)
- Höchsmannweg XXII/148 (Siedlung Neu-Strafäcker).** Von Hartlebgasse 52 bis Her-mann Greulich-Platz 22. (© 16, 25, 317)
- Höchstädtplatz XX/20 (Zwischenbrücken).** Bei Marchfeldstraße 1 und Stromstraße Nr. 70. Einmündend: Dresdener Straße und Meldemannstraße. (© O, 31, 331, Auto 5)
- Höfergasse IX/71.** Von Marianengasse 6/8 bis Lazarett-gasse 11/13. (© C, H, 5, 13, 43, Auto 8)
- Högelmüllergasse V/55.** Von Stöbergasse 7/9 bis Obere Amtshausgasse 24/26. (© 6, 61, 118)
- Höhenstraße XIII/89 (Ober-St. Veit).** Von Hanschweg bis Am Himmelhof. (© 58, 158)
- Höhenstraße XVIII/119/110/114/117/119.** Autostraße auf den Kahlenberg und den Leopoldsbau mit Parkplätzen. Zweigt am Ende der Artariastraße im XVIII. Bezirk von dieser ab, führt über den Dreimarkstein, Am Himmel und Cobenzl auf den Kahlenberg, endet Leopoldsbau mit einer Verbindung nach Klosterneuburg. (© 38, 41, 43, Auto 21)
- Höhnegasse XVIII/114/110.** Ordn.-Nr. 75-79 ZPA. 114, sonst 110 (Gerstho), Von Gersthofer Straße 71 bis Erdniggasse 32. (© E, 41)
- Hölderlinggasse (früher Kom-pertgasse, jetzt Stauraczgasse) V/55.**
- Hörbigerplatz XIV/89.** Zwischen Bürgersteingasse und Rudolf Pösch-Gasse (bei Breitensteiner Kaserne). (© 10, 49)
- Hörtingergasse XIV/89 (Baum-garten).** Von Baumgartner Straße 30/32 bis Gruschaplaz Nr. 3/4. (© 49, 52, Sth. UV)
- Hörigasse IX/66.** Von Währinger Straße Nr. 8/10 bis Schlickplatz 4. (© D, F, 38, 39, 40, 41, Sth. RL, Auto 7)
- Hörndlwaldgasse XIII/89 (Siedlungsgebiet Hermeswiese, Lainz).** Von Hermesstraße bis Dworakgasse 40. (© 60, 62)
- Hörnesgasse III/40.** Von Rasumofskygasse 17/19 bis Wasser-gasse 2/4. (© J, L, 78, 80)
- Hörtengasse XI/81 (Kaiser-Ebersdorf).** Von Kaiser-Ebersdorfer Straße 141 bis Kimmrigasse 16. (© 73)
- Am Hof I/1.** Einmündend: Bognergasse, Drahtgasse, Färber-gasse, Heldenschuß und Iris-passe. (Auto 8)
- Hofbaugasse XII/82.** Von Gaudenzdorfer Gürtel 39 bis Kollmayergasse 10. (© 61, 118)
- Hofburg I/1.** Zugang Michaelerplatz, Josefsplatz, Schaufel-gasse, Ballhausplatz und Burgring. (Auto 9)
- Hofenedergasse II/27.** Von Körnergasse 1/3 bis Franzensbrückenstraße 16. (© A, Ak, B, Bk, C, E, Auto 4)
- Hofergasse XX/20.** Von Burg-hardtgasse 30 bis Jägerstraße Nr. 95. (© 31, 33, Auto 5)
- Hofferplatz XVI/107.** Beginn Thaliastraße 25. Begrenzt durch: Neumayrgasse, Kirch-stetterngasse, Thaliastraße und Hasnerstraße. Einmündend: Menzelgasse. (© 46)
- Hoffingergasse XII/87 (Alt-mannsdorf).** Von Breitenfurter Straße 101 bis Oswald-gasse 88. Fortsetzung Alt-mannsdorfer Feldweg. (© 62)
- Hoffmeistergasse XII/82.** Von Wilhelmstraße 29 bis Eichenstraße 56. (© 8, 61, 62)
- Hofgasse V/55.** Von Schloß-gasse 19-21 bis Margaretenstraße 79/81. (© 13, 61)
- Hofhaimergasse (früher und jetzt wieder Alfred Grünfeld-Gasse) IX/71.**
- Hofherrgasse (früher Reisingergasse) X/75.** Von Gudrunstraße 25 bis Quellenstraße Nr. 37/39 (projektiert bis Fuchsbaumgasse). (© 6)
- Hofjagdstraße XIII/89 (Hacking).** Beginn bei Auhofstraße 255 (Nikolaibrücke), endet Auhof (Auhofbrücke). (© 49, 52, Sth. HH)
- Hofmannergasse XVIII/110.** Von Währinger Gürtel 49/51 bis Staudgasse 13. (© F, 8)
- Hofmannsthalgasse III/40.** Führt vom Wildgansplatz zur Grasbergergasse. (© F, T, 71, 118, Auto 8)
- Hofmokkigasse (früher Zapert-gasse) XV/101.** Beginn Rauchfangkehrergasse 29/31, endet als Sackgasse. (© 8, 57)
- Hofmühlgasse VI/56.** Von Linke Wienzeile 104 bis Gumpen-dorfer Straße 73. (© 13, 57, 61, Sth. PG)
- Hofstattgasse XVIII/110.** Von Weimarer Straße 21 bis Lazarettengasse 8/10. (© E, 41)
- Hofwiesengasse XIII/89.** Von Fasangtergasse 18 bis Feldkellergasse 1. (© 60, 62)
- Hofzeile XIX/117.** Von Billrothstraße 76 und Silbergasse 2 bis Döblinger Hauptstraße 83 und 85. (© 37, 38, 39)
- Hohenauergasse XIX/117.** Von Saarpplatz 18 bis Zehenthof-gasse 8 und Billrothstraße 86. (© 38, 39)
- Hohenbergstraße XII/82 (Gartenstadt Am Tivoli).** Von Edelsinnstraße 8 bis Grünbergstraße an der Schön-brunner Brücke und Josefine Wessely-Weg (Eingang Schön-brunn). (© L, 8, 62)
- Hohenfeldgasse (früher Radetzkygasse) XXII/147 (Neu-Hirschstetten).** Von Vernholz-gasse 14 bis Stadlauer Straße Nr. 35. (© 16)
- Hohenfelsplatz XII/82 (Gartenstadt Am Tivoli).** Bei Stranitzkygasse und Robert Franz-Gasse. (© L, 8, 62)
- Hohenstaufergasse I/1.** Von Renngasse 5/7 bis Maria Theresien-Straße 10. (© A, Ak, B, Bk, C, D, L, T, 38, 39, Auto 7)
- Hoher Markt I/1.** Einmündend: Lichtensteg, Bauernmarkt, Camesinagasse, Tuchlauben, Wipplingerstraße, Marc Aurel-Straße, Judengasse. (Auto 4, 5, 7, 9)
- Hohe Warte XIX/117 (Unter-Döbling).** Von Barowitzka-gasse 1 als Fortsetzung der Döblinger Hauptstraße bis Grinzinger Straße 76. (© 37)
- Hohlweggasse III/40.** Von Obere Rahnngasse 12 bis Landstraße Gürtel 19/21. (© O, 71, 118)
- Holbeingasse X/75 (Inzersdorf).** Beginn Hardtmuthgasse, schneidet Troststraße, endet Neerwindenplatz 12. (© 65, 66, 165)
- Holetschekgasse XXI/141 (Groß-Jedlersdorf).** Beginn Gerasdorfer Straße 80, schneidet Hollergasse, endet Knaack-gasse. (© 331)

## Holländerdörfel—Jakob König-Hof.

- Holländerdörfel** (Hameau)  
XVII/107. Bei Neuwaldegg. (© 43)
- Hollandstraße** (früher Stephaniastraße) II/27. Von Obere Donaustraße 83/85 bei Salztorbücke bis Krummbaumgasse 14/16. Fortsetzung Leopoldgasse. (© A, Ak, B, Bk, C, L, O, Sth. SF, Auto 5)
- Hollergasse** XV/101 und XIV/89. Ungerade Ordn.-Nrn. ZPA. 89, gerade Ordn.-Nrn. ZPA. 101. Von Linke Wienzeile 270 bis Schwendergasse 43. (© L, 52, 57, 58, Sth. MH u. SB)
- Hollgasse** V/55. Beginnt Margareten Gürtel 42, endet Wiedner Hauptstraße 131. (© 62, 65, 118)
- Holohergasse** XV/101. Beginnt Felberstraße 76/78, schneidet Hütteldorfer Straße 48, endet Oeverseestraße 3/5. (© 9, 49)
- Holteigasse** XXI/141 (Groß-Jedlersdorf). Von Holetschekgasse 37 bis Gerasdorfer Straße. (© 331)
- Holubstraße** II/20. Von Engerthstraße 141 bis Handelskai 134. (© 11)
- Holzerau** XXI/39 (Siedlung Kaisermühlen). Zwischen Kaisermühlendamm, Schulweg, Schüttaustraße und Wagramer Straße. (© C, 16, 25)
- Holzerweg** XXI/39 (Siedlung Holzerau, Kaisermühlen). Von Damnweg bis nächst Wagramer Straße (© C, 16, 25)
- Holzgasse** XIX/117. Von Muthgasse 54 bis Nußdorfer Lände Nr. 37. (© D)
- Holzhausergasse** II/27. Von Mühlfeldgasse 12/14 bis Kleine Stadtgasse 9/11. (© A, Ak, B, Bk, C, 5, Auto 4)
- Holzknichtstraße** X/75. Beginnt Endlichergasse 7, endet Laaer Straße 202. (© 67, Auto 31)
- Holzmeistergasse** XXI/141 (Floridsdorf). Von Rechte Nordbahngasse bis Heinrich Schindler-Gasse 7. (© 17, 117)
- Hopfgasse** XXI/141 (Jedlese). Von Prager Straße 76 bis projektiert Kreuzfeldgasse nächst Transitbahnhof der Nordwestbahn, Bahnstationsgebäude Groß-Jedlersdorf. (© 132)
- Hormayrgasse** XVII/107. Von Elterleinplatz 8/9 bis Antoniggasse 67/69. Fortsetzung Vinzenzgasse. (© 9, F, H<sub>2</sub>, 43)
- Hornbostelgasse** VI/56. Von Linke Wienzeile 178/180 bis Gumpendorfer Straße Nr. 120, endet als Sackgasse. (© 6, 57, Sth. GS)
- Horneckgasse** XVII/107. Von Haslingergasse 68/70 bis Geblergasse 105. (© C, J, 9, 48)
- Horngasse** (jetzt Käthe Leichter-Gasse) XIII/89 (Ober St. Veit).
- Hornigweg** XIX/117 (Grinzing). Von der Lotheisengasse nach Süden gegen Ringweg abzweigend und eine Sackgasse bildend. (© 33)
- Hornspergsteig** XIX/117. Zwischen Daringergasse 9 und Bellevuestraße 42. (© 38, 39)
- Horst Wessel-Platz** (früher Eugenplatz, dann Viktor Adler-Platz, später Horst Wessel-Platz, jetzt wieder Viktor Adler-Platz) X/75.
- Hoßplatz** (früh. Bismarckplatz) XXI/141 (Donaufeld). Bei Patrizigasse 17 u. Schloßhofer Straße 51. Einmündend: Bentheimstraße, Andreas Hoferstraße, Donaufelder Straße und Scheffelstraße. (© 17)
- Hoyosgasse** IV/50. Von Gußhausstraße 8/10 bis Karlsplatz Nr. 9 und Kreuzherrngasse 1. (© D, E<sub>2</sub>, H<sub>2</sub>, 71, Sth. KP, Auto 7)
- Hruzgasse** XI/81 (Arbeiter-Kleingarten Favoriten). Zugang bei Quellenstraße 15. (© 6)
- Hubergasse** XVI/107. Von Friedmanngasse 30 bis Ottakringer Straße 43. Fortsetzung Jenserergasse. (© C, J, Sth. JS)
- Hubert Klausner-Gasse** (früher und jetzt wieder Osterleitengasse) XIX/117.
- Am Hubertusdamm** XXI/141 (Siedlung Großer Bruckhaufer). Von Floridsdorfer Brücke bis Jägergraben. (© 31, Auto 5)
- Hubertusgasse** XXI/141 (Siedlung Großer Bruckhaufer). Von Hubertusdamm 35/37 bis Bruckhaufer Hauptstraße Nr. 16/18. (© 17, 31, Auto 5)
- Hubertusstraße** XXI/141 (Jedlese). Von Nordwestbahnbrücke bis Überfuhrstraße 1. (© 31, 132, Auto 5)
- Hügelgasse** XIII/89 (Unter-St. Veit). Von Auhoferstraße 76 und 78 bis Hietzinger Kai 113 und 115. (© 58, Sth. UV)
- Hügelpark** XIII/89. An der Kupelwieser-, Laroche-, Leopold Müller- und Fichtnergasse. (© 58, 60)
- Hühnersteig** XXI/141 (Siedlung Schwarzlackenau). Von Sillerstraße 35 bis Adolf Uthmann-Gasse. (© 31, 132, 331)
- An der Hülben I.1. Von Jakobergasse 4 bis Seilerstätte Nr. 2 und Liebenbergasse 1. (Auto 8)
- Hüsinggasse** (früher und jetzt wieder Ranzenhofergasse) XIII/89 (Lainz, Siedlung Lockerwiese).
- Hüttelbergstraße** XIV/89 (Hütteldorf). Von Linzer Straße Nr. 420/422 bis Gasthaus Kordon. Fortsetzung Amundsenstraße. (© 49, 52, Sth. HH)
- Hütteldorfer Straße** XIV/89 und XV/101. Ordn.-Nr. 1—109 und 2—76 ZPA. 101, sonst 89. Von Neubaugürtel 25/27 bis Baumgartner Spitz nächst Linzer Straße 320 und Karl Toldt-Weg. (© 49, 8, 9, 10, 52, 118, Sth. BU, HH)
- Hüttenbrennergasse** III/75. Beginnt Arsenalstraße 7/9, führt längs der Nordwestseite des Pferdeschlachthausens, endet südwestlich vom St.-Marxer Friedhof im Felde bei Kreißlergasse 3. (© 6)
- Hufelandgasse** XII/82. Von Meidlinger Hauptstraße 4/6 bis Schönbrunner Straße 271. (© 8, Sth. MH)
- Huglgasse** XV/101. Von Felberstraße 64/66 bis Hütteldorfer Straße 71/73. (© 49, 9)
- Hugogasse** XI/79. Von Dommesgasse 3 bis ins Feld nächst dem Ostbahndamm. (© 6, 71)
- Hugo Wolf-Gasse** VI/56. Von Schmalzhofgasse 1 A bis Loquaipplatz 8. (© 13, 57)
- Huleschgasse** XIX/117. Beginnt Haubenbiglstraße 6, endet bei Fürgangasse 1. (© 37)
- Humboldtstraße** X/75. Von Reisingergasse 1 und Sonnwendgasse 12 bis Gudrunstraße 118 und 120. (© O, 6, 67)
- Humboldtplatz** X/75. Beginnt Scheugasse 18. Begrenzt durch: Humboldtstraße, Keplerstraße, Scheugasse. Einmündend: Ordengasse. (© O, 6, 67)
- Hummelgasse** XIII/89 (Lainz). Von Veitingergasse 16 bis Hietzinger Kai 123. (© 58, 60, 158)
- Hummelweg** XVIII/114. Bei Gersthofer Straße 112 (Zugang durch die Hauseinfahrt) und gegenüber Peter Jordan-Straße 84. (© 41)
- Am Hundsturm** V/55. Beginnt Schönbrunner Straße 117/119 und Margaretenstrasse 143. Einmündend: Bärengasse, Bräuhausgasse, Einsiedlergasse, Diehgasse und Mauthausgasse. (© 6, 118)
- Hungerbergstraße** XIX/117. Von Grinzing Allee 36/38 bis nächst Haubenbiglstraße 8. (© 38)
- Huppasse** X/75. Von Favoritenstraße 76 bis Tolbuhustraße Nr. 5/7. (© O, 66, 67)
- Huschkgasse** XIX/117 (Grinzing). Beginnt Grinzing Allee 40/42, endet in den Weinbergen. (© 38)
- Husterergasse** XIV/89 (Breitensee). Von Märzstraße 126 bis Hütteldorfer Straße 113. (© 10, 49)
- Huttengasse** XIV/89 und XVI/107. Ordn.-Nr. 1—17 und 2—14 ZPA. Nr. 89, sonst 107. Beginnt Breitenseer Straße 52/54, führt entlang der Stadtbahnlinie, schneidet Gutratplatz, endet Thaliastraße 127. Fortsetzung Weinheimerergasse. (© 10, J, 46)
- Hutweidengasse** XIX/117. Beginnt Obkirchergasse 9/11, ist wiederholt unterbrochen, endet unverbaut Görgengasse. (© 38, 39)
- Hyazinthengasse** XXI/148 (Aspern). Nächst der Plankenmaistraße. Führt von der Erzherzog Karl-Straße zum Ostbahndamm. (© 317)
- Hyegasse** III/40. Von Rabengasse 13 bis Petrusgasse 8. (© F, T, Auto 8)
- Hyrtlgasse** XVI/107. Von Gablengasse 60 bis Richard Wagner-Platz 9. (© 9, 46, 48)

### I (i).

- Ibsengasse** XV/101 und XVI/107. Gerade Ordn.-Nrn. ZPA. 101, ungerade Nrn. 107 (Schmelz). Beginnt Schanzstraße 52 und Sampogasse, endet im unverbauten Teil der Gablengasse. (© 10, 48)
- Idagasse** (jetzt Pater Schwartz-Gasse) XV/101.
- Igelsteig** (früher Lindenheimweg) XXI/141 (Siedlung Schwarzlackenau, Jedlese). Beginnt Hubertusdamm, endet Adolf Uthmann-Gasse. (© 132)
- Iglaseegasse** XIX/117. Von Silberergasse 25 bis Grinzing Allee 18. (© 38, 39)
- Iglauer Straße** (jetzt Werfelstraße) XVII/107.
- Ignazgasse** XII/82. Von Niederhofstraße 21 bis Zeleborgasse Nr. 8/10. (© 8, 61, 62, Sth. MH)
- Dr. Ignaz Seipel-Platz** (früher Universitätsplatz) I/1. Bei Bäckerstraße 16, Sonnenfelsgasse 19 und Jesuitengasse. (Auto 8)
- Dr. Ignaz Seipel-Ring** (früher ein Teil des Burgringes und des Ringes des 12. November, später Dr. Ignaz Seipel-Ring, dann Joseph Bürckel-Ring, dann abermals wieder Dr. Ignaz Seipel-Ring, jetzt Parlamentsring) I/1.
- Ignaz Weigl-Gasse** XI/79. Beginnt Kopalgasse 62, endet als Sackgasse. (© 71)
- Iglplatz** II/27 (Prater). Feuerwerksweise. Beginnt Schrotzbergerstraße 2. Einmündend: Schrotzbergerstraße, Obermüllerstraße, Feuerbachstraße und Hillerstraße. (© A, Ak, 11)
- Ilekgasse** XV/101. Von Felberstraße 90/92 bis Märzstraße Nr. 75/77. (© 49)
- Innengasse** XXI/141 (Floridsdorf). Von Mautner-Markhofgasse bis Brünner Straße Nr. 39/41. (© 31, 331)
- Industriestraße** (jetzt Straße der Roten Armee) (Kagran-Stadlau).
- Ingen-Houß-Gasse** IX/66. Von Spittelauer Platz 5 bis Spittelauer Lände 5/7. (© D, 5, Sth. FB, Auto 7)
- Ing. Körner-Gasse** XVII/107 (Siedlung Waldegghof). Beginnt Leopold Stockert-Platz Nr. 8, endet im Wald. (© 43)
- Innocentigasse** XIII/89. Von Erzbischofsgasse nächst Schloßberggasse am nördlichen Abhang des Hagenberges bis nächst Himmelhofgasse 38. (© 158, Sth. HH)

### J (j).

- Jacuingasse** III/40. Von Rennweg 18/20 bis Landstraße Gürtel 9. (© O, 71, 118)
- Jadengasse** XV/101. Von Wurmsergasse 11 bis Johnstraße Nr. 26/28. (© 10, 52)
- Am Jägergraben** XXI/39 (Kaisermühlen, Siedlung Großer Säulenhaufer). Beginnt Am Damm 34, endet Schießstätteweg. (© C, 25, 31)
- Jägergrabenstraße** XXI/39 (Kaisermühlen, Siedlung Großer Säulenhaufer). Zugang Wagramer Straße. Von Vereinshausgasse bis Am Jägergraben. (© C, 16, 25)
- Jägerhausgasse** XII/87 (Hetzendorf). Beginnt Schöglgasse Nr. 61 bei der Elisabethallee, schneidet Hetzendorfer Straße Nr. 83 und 85 und endet im Felde nächst Südwestfriedhof. (© 62)
- Jägermaistraße** XXI/148 (Siedlung Jägermais). Verlängerung der Lobaugasse. Zugang von Benjowskigasse und Heustadelgasse. (© 317)
- Jägersteig** XXI/146 (Siedlung Lettenhof, Kagran). Beginnt Lettenweg 5, endet Auweg 28. (© C, 16, 25)
- Jägerstraße** XX/20. Von Gaußplatz 11/13 bis Forsthausgasse. (© 5, 31, 31/5, 33, 331, Auto 5)
- Jägerwiese** XIX/117 (Grinzing). Restaurationsgebäude am Fuße des Hermannkogels. Zugang von der Sievinger Straße längs des Erbsenbaches und der Höhenstraße. (© 38, 39)
- Jägerzeile** II/31. Von Ostbahnbrücke (Donaukanal) bis zum Lusthaus. (© 80)
- Jagdstraße** X/75. Von Landgutgasse 33 bis Arthaberplatz 16. (© O, 6, 66)
- Jagdschloßgasse** XIII/89 (Lainz). Von Lainzer Straße 140/142 bis Veitingergasse 74. (© 60)
- Jagligasse** XIII/89 (Ober-Sankt Veit, Werkbundsiedlung). Von Jagdschloßgasse 68 und Gobergasse bis Veitingergasse Nr. 74. (© 58, 60)
- Jahnngasse** V/55. Beginnt Zentagasse Nr. 1/3, teilweise unterbrochen, endet Reinprechtsdorfer Straße 14. (© 6, 62, 65)
- Jakob König-Hof** XXI/146 (Siedlung Am Freihof, Kagran). Zugang von Lenkgasse Nr. 35/37. (© 17, 25)

- Jakob Stainer-Gasse** XIII/89. Führt von der Weinrothergasse zwischen der Biraghighasse und der Anton Langergasse zur Wolkersbergerstraße. (© 60, 62)
- Jakobergasse** I/1. Von Riemergasse 7/9 bis Stubenbastei 10. (Auto 8)
- Jakob Loos-Weg** XVII/107 (Dornbach, Bieglerrhütte). (© 43, 48)
- Jakschgasse** XIV/89. Beginnt Schloßallee, endet Beckmangasse 6. (© 10, 52)
- Janneckgasse** XIII/89 (Lainz, Siedlung Lockerwiese). Von Josef Schuster-Gasse 51 bis Wilhelm Leibl-Gasse. (© 60, 62)
- Jasmingasse** XXII/148 (Aspern). Nächst Ehrensteingasse. Beginnt Pilotengasse, endet Reitergasse. (© 317)
- Jasomirgottstraße** I/1. Von Stephansplatz 8 bis Bauernmarkt Nr. 2. (Auto 4, 5, 7, 9)
- Jaurésgasse** (früher Richardgasse, später Lustig-Prean-Gasse, dann Richthofengasse, jetzt wieder Jaurésgasse) III/40. Von Rechte Bahngasse 44/46 bis Salesianergasse 29/31. (© O, 71)
- Jedlersdorfer Platz** XXI/141 (Groß-Jedlersdorf). Bei Neudorfergasse 2 und Shuttleworthstraße 23. (© 31, 331)
- Jedlersdorfer Straße** XXI/141 (Groß-Jedlersdorf, Stammersdorf). Beginnt Koloniestraße Nr. 54 beim Viadukt der Nordwestbahn, führt durch Groß-Jedlersdorf, schneidet Bernreiterplatz, endet Ortsmitte von Stammersdorf. (© 31, 132, 331)
- Jedleseer Straße** XXI/141 (Floridsdorf). Von Floridsdorfer Hauptstraße 9 bis Christian Bucher-Gasse 20 und Jeneberggasse 3. (© 31, 132, 331, Auto 5)
- Jeneberggasse** XXI/141 (Jedlese). Von Christian Bucher-Gasse 17 bis Anton Bosch-Gasse 10. (© 132)
- Jennerplatz** XIII/89 (Ober-St. Veit). Einmündend: Joseph Lister-Gasse, Löffergasse und Wlassakstraße. (© 60, 62)
- Jenullgasse** XIV/89 (Penzing). Von Hadikgasse 110/112 bis Cumberlände 75. (© 10, 52, 58, 60, Sth. BR)
- Jessengasse** XIX/119. Beginnt Kahlenberger Straße 111, endet als Sackgasse. (© D)
- Jesuitengasse** I/1. Von Sonnenfelsgasse 19 bis Schönlaterngasse 8. (Auto 8)
- Jheringgasse** XV/89. Von Linke Wienzeile 273 bis Schwendergasse 57/59. (© L, 52, 57, 58, Sth. SB)
- Jirowetzweg** XXI/145 (Leopoldau, Kleingartenanlage). Bei Michael Pacher-Gasse 76. (© 117)
- Jochimsthalerplatz** XVI/107. Platz vor dem Straßenbahnhof Ottakring. Bei Maroltingergasse 52 und Montleartstraße 37. Einmündend: Maroltingergasse, Wernhardtstraße, Montleartstraße und Flötzersteig. (© 10, 46, 47)
- Joanellgasse** VI/56. Von Linke Wienzeile 52/54 bis Gumpendorfer Straße 45/47. (© 57, 61)
- Jochbergengasse** XXI/141 (Groß-Jedlersdorf). Von Oedenburger Straße 70 bis Preßburger Straße 43. (© 31, 331)
- Jodlgasse** (früher Stephaniebadgasse) XIII/89. Beginnt Dommayergasse 6/8, endet als Sackgasse. (© 10, 58, 60, Sth. HI)
- Jodok Fink-Platz** VIII/65. Platz bei Piaristengasse 43, vor der Piaristenkirche. Einmündend: Maria Treu-Gasse und Piaristengasse. (© 13, J)
- Jörgerbadgasse** XVII/107. Von Jörgerstraße 46 bis Pezzlgasse 19. (© H<sub>1</sub>, 43)
- Jörgerstraße** XVII/107 und XVIII/110. Ordn.-Nr. 2—10 ZPA. 110, sonst 107. Fortsetzung der Lazarettgasse. Von Hernalser Gürtel 47 und Währinger Gürtel 1 bis Elterleinplatz 15. Fortsetzung Hernalser Hauptstraße. (© H<sub>2</sub>, 43, 8, 9, Sth. AS, Auto 8)
- Jörgsgasse** XIII/89 (Spelsing). Von Kraclitzgasse 39 bis Gallgasse 69. (© 60, 62)
- Johann Blobner-Gasse** XII/87. Zweigt von der Edelsinnstraße zwischen Schönbrunner Allee und Altmannsdorfer Straße in nördlicher Richtung ab. (© 62)
- Johann Fürst-Platz** II/27. Zwischen Ausstellungstraße und Straße des 1. Mai. (© A, Ak, B, Bk, C, 5, Auto 4)
- Johann Hoffmann-Platz** XII/87 (Altmannsdorf). Zwischen Oswaldgasse 9/11 und Pottendorfer Bahn. Einmündend Wittmayergasse. (© 62)
- Johann Knoll-Gasse** XXI/141 (Jedlese). Beginnt Johann Treixler-Gasse 13, endet Prager Straße 165. (© 132)
- Johann Laufner-Gasse** XXI/141 (Groß-Jedlersdorf). Beginnt im Feld, ist östliche Parallelgasse zur Kantnergasse, endet bei Siemensstr. 12. (© 31, 331)
- Johann Nepomuk Berger-Platz** (später Lerchfeldplatz, jetzt wieder Johann Nepomuk Berger-Platz) XVI/107 und XVII/107. Bei Ottakringer Straße 94. Einmündend: Neulerchenfelder Straße, Abelegasse, Eckmüllnergasse, Fedtgasse, Rosensteingasse und Taubergasse. (© C, J, 9, 48)
- Johann Nepomuk Vogl-Platz** XVIII/110. Bei Kreuzgasse 43. Einmündend: Leitermayergasse und Karl Beck-Gasse. (© F, 9)
- Johann Sebastian Bach-Gasse** (früher und jetzt wieder Sonnenfelsgasse) II/1.
- Johann Staud-Straße** (früher Steinhofstraße) XVI/107. Von Galitzinstraße 1 bis Savoyenstr. im Ottakringer Wald. Gaststätte „Zum Steinbruch“. (© J, 46)
- Johann Strauß-Gasse** IV/50. Von Wiedner Hauptstraße 67/69 bis Schelleingasse 40. (© 13, 62, 65, 118)
- Johann Teich-Gasse** XXI/146 (Kagran). Von Kagraner Anger 1 bis Mergenthalerplatz 1. (© 17, 25)
- Johann Treixler-Gasse** XXI/141 (Jedlese). Beginnt Tomaschekstraße 26, endet Prager Straße 145. (© 132)
- Johannagasse** V/55. Beginnt bei Siebenbrunnengasse 86, endet bei Bräuhausgasse 79 und Margaretenstraße 149. (© 61, 62, 118)
- Johannesgasse** I/1 und III/40. Ordn.-Nr. 28 ZPA. 40, sonst 1. Von Kärntner Straße 33/35 bis Am Heumarkt 2/4. (© E<sub>2</sub>, H<sub>2</sub>, Sth. ST, Auto 7)
- Johannitergasse** X/75. Beginnt Sonnwendgasse 6 und Manhartgasse 2, endet Favoritenstraße 53. (© O, 66, 67)
- Johnstraße** XIV/89 und XV/101. Ordn.-Nr. 1—9 ZPA. 89, sonst 101. Von Linzer Straße 2 bis Oeverseestraße 31. (© 10, 49, 52)
- Jordangasse** I/1. Von Wipplingerstraße 5/7 bis Judenplatz 1. (Auto 7)
- Josef Baumann-Gasse** XXI/146/145. Ordn.-Nr. 133 ZPA. 146 (Kagran), sonst 145 (Leopoldau). Von Leopoldauer Straße 178 bis Donauefelder Straße 152. (© 17, 25, 117)
- Dr. Josef Bayer-Gasse** XIII (Siedlung im ehem. Lainzer Tiergarten, früher Gemeinde Mauer). Vor Augasse 4 bis Dr. Schober-Straße 25. (© 60)
- Joseph Bürckel-Ring** (früher ein Teil des Burgrings und des Ring des 12. November, später Dr. Ignaz Seipel-Ring, dann Joseph Bürckel-Ring, dann abermals Dr. Ignaz Seipel-Ring, jetzt Parlamentsring) I/1.
- Josef Christ-Straße** II/27 (Prater). Von Ausstellungsstraße Nr. 71 und Vorgartenstraße Nr. 223 bis Handelskai 216. (© A, Ak, 11)
- Josef Gall-Gasse** II/27 (Prater). Von Schüttelstraße 19 C bis Rustenscherallee 8. (© E<sub>2</sub>, H<sub>2</sub>, L, 78, 80)
- Josef Gangl-Gasse** XIII/89 (Ober-St. Veit). Beginnt in der Hagenau 8, endet Einseledelegasse 67. (© 60, 158)
- Josef Hackel-Gasse** (früher und jetzt wieder Antonigasse) XVII/107 und XVIII/110. Ordn.-Nr. 43—111 ZPA. 107, Ordn.-Nr. 1—41 und gerade Ordn.-Nr. ZPA. 110.
- Josef Heinzl-Gasse** XIII/89 (Ober-St. Veit). Von Ghelengasse 25 gegen Osten führend, als Sackgasse endend. (© 58, 158, Sth. OV)
- Josef Kalnz-Platz** (früher Meridianplatz) XVIII/110. Bei Hasenauerstraße Nr. 59 und Sternwartestraße 72. (© E<sub>2</sub>, 40, 41)
- Josef Kyrle-Gasse** XIII/89 (Lainz). Beginnt Biraghighasse Nr. 38, endet Wolkersbergenstraße 24. (© 60, 62)
- Joseph Lister-Gasse** XIII/89 (Ober-St. Veit). Von Jagdschloßgasse 63 bis Jennerplatz. (© 60, 62)
- Josef Meise-Straße** (früher Donaulandstraße, jetzt Friedstraße) XXI/141 (Siedlung Großer Bruckhaußen).
- Josef Moser-Gasse** XVII/107. Beginnt Frauenfelderstraße 2 und Dr. Josef Resch-Platz, endet gegenüber Alseile 12. (© 43, 49)
- Josef Pommer-Gasse** XIII/89. Beginnt bei projektiierter Höhenstraße nächst der Tiergartenmauer, schneidet hinter Hubertushof die Schweizerstraße, endet projektierten „Weg 2“. (© 158)
- Josef Reiter-Gasse** (jetzt Max Reinhardt-Gasse) XIV/89.
- Dr. Josef Resch-Platz** (früher Frauenfelderplatz) XVII/107 (Dornbach). Begrenzt durch: Hernalser Hauptstraße, Alseile, Beringgasse, Josef Moser-Gasse und Heigerleinstraße. Einmündend: Frauenfelderstraße und Arzbergergasse. (© 43, 48)
- Josef Richter-Gasse** (früher Wallgasse) XXI/146 (Kagran). Beginnt an der oberen Alten Donau 181, endet in den Feldern. (© C, 16, 17, 25)
- Josef Ruston-Gasse** (früher Rustongasse) XXI/141 (Jedlese). Von Jedleseer Straße nächst Moltkestraße bis Hubertstraße 20. (© 31, 132)
- Josef Schuster-Gasse** XIII/89 (Lainz, Siedlung Lockerwiese). Von Versorgungsheimplatz 2 bis Faistauergasse 103/105. (© 60, 62)
- Josef Schwarz-Gasse** V/55. Beginnt als Sackgasse bei Margaretenstraße 114/118, läuft parallel zur Johannagasse, endet bei Margaretenstraße Nr. 153. (© 61, 62, 118)
- Josef Sickinger-Gasse** XXI/146 (Kagran, Siedlung Am Freiheit). Von Stelgenteschgasse Nr. 64 bis Natorpgasse 1. (© 25)
- Josef Türk-Gasse** XXI/141 (Siedlung Schwarzlackenu, Jedlese). Von Weissenwolfsgasse und Jedleseer Friedhof bis Voltelinistraße. (© 132, 331)
- Josef Winter-Gasse** XII/87 (Altmannsdorf). Zwischen Altmannsdorfer Straße und An den Eistelchen. Beginnt an den Froschlacken und führt nach Süden. (© 62)
- Josef Zapf-Gasse** XXI/141 (Jedlese). Siedlungsgebiet Denglerschanze. Beginnt gegenüber Rudolf Virchow-Gasse, nächst Popper Straße Nr. 124, endet Poppenwimmergasse. (© 132)
- Josefine Wessely-Weg** XII/82 (Gartenstadt Am Tivolli). Von Hohenbergstraße 23 bis Krastelgasse 14. (© L, 8, 62)
- Josefinengasse** II/27. Von Große Stadtgutgasse 9/11 bis Heinestraße 46. (© C, O)
- Josefsdorf** auf dem Kahlenberg XIX/119. Zugang von der Kahlenberger Straße. (© D, 38, Auto 21)
- Josefsgasse** VIII/65. Von Auerspergstraße 11/13 bis Lange Gasse 18/20. (© E<sub>2</sub>, H<sub>2</sub>, J, 13, 46)
- Josefsplatz** I/1. Einmündend: Augustinerstraße, Bräunerstraße und Reitschulgasse. (Auto 4, 9)
- Josefstädter Straße** VIII/65. Von Auerspergstraße 21 bis Lerchenfelder Gürtel 70. (© J, 5, E<sub>2</sub>, H<sub>2</sub>, 8, 13, 118, Sth. JS)
- Jubiläumswohnhaus** XVI/107. Von Wernhardtstraße 1 bis 15 und Jöchbauerstraße 2 bis 10. (© 10, 46)
- Juchgasse** (früher Rudolfgasse) III/40. Von Landstraßer Hauptstraße 116/120 bis Ungargasse 67/69. (© F, O, T, Auto 8)
- Judengasse** I/1. Von Hoher Markt 9/10 bis Ruprechtsplatz Nr. 5. (Auto 7)
- Judenplatz** I/1. Beginnt Jordan-gasse 9. Einmündend: Draht-, Fütterer-, Jordan-, Kurrent- und Pariser-gasse. (Auto 7)
- Julienstraße** (später Ulmer Straße, jetzt Dr. Heinrich Maier-Straße) XVIII/114 (Pötzleinsdorf).
- Dr. Julius Angerer-Gasse** XIII. (Siedlung SAT im ehem. Lainzer Tiergarten, früher Gemeinde Mauer). Von Waldmüllergasse Nr. 64 bis Berta Suttner-Platz 5. (© 60)
- Julius Berger-Gasse** XVII/107 (Siedlung Waldeggshof). Von Waldeggshofgasse 7/9 bis Leopold Stockert-Platz 1. (© 43)
- Julius Eckel-Gasse** (jetzt Fleischgasse) XI/79.
- Julius Payer-Gasse** XXI/39 (Siedlung Großer Säulenhaußen). Beginnt Wagramer Straße 14 B, endet als Sackgasse. (© C, 16, 25)
- Julius Tandler-Platz** (früher Althanplatz, später Platz der Sudetendeutschen, dann wieder Althanplatz) IX/66. Vor dem Franz Josefs-Bahnhof. Einmündend Althanstraße, Rotenlöwengasse, Porzellan-gasse, Nordbergstraße und Alserbachstraße. (© D, 5, Sth. FB, Auto 7)
- Obere Jungengasse** XXI/155 (Strebersdorf). Beginnt Untere Sätzen, endet in den Feldern. (© 132)
- Jungferngasse** I/1. Von Petersplatz 4 bis Graben 22. (Auto 4, 8, 9)
- Jungherrnsteig** XIX/119 (Kahlenberger Dorf). Beginnt Wiggandgasse 27, endet in den Wiesengründen beim Hirnbrecherbründl. (© D, Auto 20)
- Jungmaiggasse** XXI/39 (Kaisermühlen). Von Am Kaisermühlendamm und Schiffmühlengasse 41 bis Schütttaustraße Nr. 39. (© C)
- Jungmaispfad** XXI/39 (Kaisermühlen). Unverbaut, projektiierter Platz in der Jungmaiggasse, zwischen Schütttaustraße und Sinagasse. (© C)
- Jungpointgasse** XII/87 (Siedlung Rosenhügel). Von Benndorf-gasse beim Südwestfriedhof bis Endergasse 55. (© 62)
- Jungstraße** II/27. Von Wolmutgasse nächst Nr. 12 bis gegenüber Engerthstraße 199. (© A, Ak, B, Bk, C, 11, 25)
- Jupiterweg** XIV/89 (Hütteldorf, Siedlungsgebiet Wolfersberg). Von Wolfersberggasse bis Gemeindegrenze. (© 49, 52, Sth. HH, Auto 25)
- Jurekgasse** (früher Pereiragasse) XV/101. Von Grenz-gasse 5/7 bis Kauergasse 8. (© L, 52, 58)
- Justgasse** XXI/141 (Groß-Jedlersdorf). Beginnt Berzeliusplatz 2, endet beim Gaswerk Leopoldau. (© 31, 331)
- Justus Möser-Weg** (früher und jetzt wieder Paolweg) XIII/89 (Spelsing).

## Kaasgrabengasse—Kellinggasse.

### K.

- Kaasgrabengasse** XIX/117 (Unter-Sievering). Beginnt Grinzing-er Allee gegenüber Nr. 34, endet Bellevuestraße. (© 38)
- Kärchergasse** III/40. Von Köhl-gasse 34 bis Landstraßer Gürtel 45. Fortsetzung Obere Bahngasse. (© O, 71, 118)
- Kärntner Durchgang** I/1. Von Kärntner Straße 8 bis Seiler-gasse 7. (Auto 7)
- Kärntner Ring** I/1. Von Kärnt-ner Straße 57 bis Schwarzen-bergplatz Nr. 18. Fortsetzung Schuberting. (© A, Ak, B, Bk, D, F, J, T, 61, 62, 65, 66, 67, 71, Sth. KP, Auto 7)
- Kärntner Straße** I/1. Vom Stock im Eisen-Platz 2 bis Karls-platz 1 und Friedrichstraße 2. Fortsetzung Wiedner Haupt-straße. (© 61, 62, 65, 66, 67, A, Ak, B, Bk, D, F, J, T, 71, Sth. KP, Auto 4, 5, 7, 8, 9)
- Käthe Leichter-Gasse** (früher Horngasse) XIII/89 (Ober-St. Veit). Südlich der Turgenewegasse. Die Dostojewskij-gasse mit der Spohrstraße verbindende Gasse. (© 58, 60, 158)
- Kagraner Anger** XXI/146 (Neu-Kagran). Projektiert von Magdeburger Straße. Von Natopfgasse 79 bis Johann Teich-Gasse 1. (© 16, 17, 25, 217, 317)
- Kagraner Platz** XXI/146 (Kagran). Beginnt Wagramer Straße 150, führt durch Kagran zur Breitenleer Straße. (© 217, 317, 17, 25, Auto 17, 19)
- Kahlenberg** XIX/119 (Josefs-dorf). Zugang von der Kahlen-berger Straße und Höhen-straße. (© D, Auto 21)
- Kahlenberger Straße** XIX/119 (Nußdorf). Von Greinergasse Nr. 27 und Heiligenstädter Straße 185 bis Josefsdorf auf dem Kahlenberg. (© D, Auto 21)
- Kahlgasse** XXI/141 (Florids-dorf). Von Bentheimstraße 8 bis Kinzerplatz 24. (© 17, 25)
- Kaingasse** (früher Haidgraben) XXI/155 (Strebersdorf). Beginnt Mayerweckstraße 214, führt westlich, endet an der Gemeindegrenze gegen Lang-Enzersdorf. (© 132)
- Kainzergasse** XVII/107 (Dorn-bach). Von Düraergasse nächst der Sandstätte bis Alzeile. Zugang Hernalser Hauptstraße 205. (© 43)
- Kaiserallee** (jetzt Rotunden-allee) II/27 (Prater).
- Kaiser-Ebersdorfer Straße** XI/79/81. Ordn.-Nr. 1—65, 2 bis 84 ZPA, 79, sonst 81. Von Simmeringer Hauptstraße 167 bis Donauländebahn (Alberner-brücke). Fortsetzung Manns-wörther Straße. (© 73, 71)
- Kaisergarten** III/40. Von Juchgasse 19 bis Barmherzigen-gasse 18. (© O, F, T, Auto 8)
- Kaisermühlen** XXI/39/147. Bezirktsteil zwischen Wagramer Straße, dem rechten Ufer der Alten Donau bis Kaisermüh-lenstraße, dann Am Kaiser-mühlndamm bis zur Brücke der Roten Armee. (© C, 16, 25)
- Am Kaisermühlndamm** XXI/39/147. Ordn.-Nr. 1—95 ZPA, 39, sonst 147. Von Brücke der Roten Armee bis Ostbahnbrücke Wien-Stadlau. (© C, 16, 25)
- Kaisermühlenstraße** XXI/147/39. Ordn.-Nr. 1—75 und 2—90 ZPA, 147, sonst 39 (Stadlau). Fortsetzung vom Kaisermüh-lndamm. Beginnt An der unteren Alten Donau, endet Stadlauer Straße 2. (© C, 16)
- Kaiserstraße** VII/62. Von Maria-hilfer Straße 120/122 bis Ler-chenfelder Straße 147. Fort-setzung Blindengasse. (© 5, 1, 46, 48, 49, 52, 58, Auto 4)
- Kaiserwasserstraße** XXI/39 (Siedlung Großer Säulen-haufen). Beginnt Regulie-rungsgasse, endet Weiffen-bachstraße. (© C, 25)
- Kalbeckgasse** XVIII/114 (Pötz-leinsdorf). Von Buchleitlen-gasse bis Schafberggasse 23. (© 41)
- Am Kalkofen** XI/79. An einem von der Grillgasse gegenüber der Station Ostbahn abzuwei-genden Feldweg. (© 6, 71)
- Kaltenbäckgasse** XIV/89 (Unter-baumgarten). Von Hadik-gasse 164 bis Cumberland-straße. (© 52, Sth. UV)
- Kalvarienberggasse** XVII/107. Von Ottakringer Straße 64/66 bis Antonigasse 49/51. Fort-setzung Karl Beck-Gasse. (© C, H<sub>2</sub>, 9, 43)
- Kammerergasse** (später Frober-gasse, jetzt wieder Kam-merergasse) XIX/114 (Sied-lung Glanzing). Beginnt Krot-enbachstraße Nr. 189 nächst Glanzinggasse, führt im Bogen zur Krötenbachstraße 219 zurück. (© 38, 39, Obus 22)
- Kampstraße** XX/20 (Zwischen-brücken). Von Universum-straße 29 bis Durchlaufstraße Nr. 11. (© O, Auto 5)
- Am Kanal** XI/79. Von Gras-bergergasse beim Wiener-Neustädter Kanal bis Weich-seltalweg bei Station Zentral-friedhof (E. W. A.). (© 6, 71)
- Kandlgasse** VII/62. Von Her-manngasse 23/25 bis Neubaugürtel 42/44. (© 5, 8, 13, 49, 118, Sth. BU)
- Kannegasse** XV/101 (Schmelz). Von Hütteldorfer Straße 56/58 bis Oeverseestraße 11. (© 9, 48, 49)
- Kantgasse** I/1. Von Johannes-gasse 22/24 bis Pestalozzigasse Nr. 3/5. (© A, Ak, E, Bk, E<sub>2</sub>, F, H<sub>2</sub>, J, T, 71, Sth. ST)
- Kantnergasse** XXI/141 (Groß-Jedlersdorf). Von Shuttle-worthstraße 7 bis Edergasse 4. (© 331)
- Kanzelgarten** XI/81 (Kaiser-Ebersdorf). Bei Pfaffenau. Im Zuge der Hörtinggasse, Klebindergasse u. Landwehr-straße 1. (© 73)
- Kanzlerplatz** (jetzt Kriemhild-platz) XV/101 (Schmelz). (© 9, 48, 49)
- Kapaunplatz** XX/20. Bei rück-wärtiger Front der städti-schen Wohnhausanlage am Friedrich Engels-Platz. Ein-mündend: Aignerstraße. (© O, 11, 31, Auto 5)
- Kapellenaustraße** XXI/39 (Sied-lung Großer Säulenhafen, Kaisermühlen). Von Wagra-mer Straße 17 bis Am Jäger-graben 16. (© C, 16, 25)
- Kapellenweg** XXII/148 (Aspern). Von Aspernstraße 9 (Marien-kapelle) bis Quadenstraße. (© 317)
- Kapitelgasse** XVII/107. Von Geschwändnergasse 21/23 bis Klopstockgasse 26/28. (© H<sub>2</sub>, 9, 43, 48)
- Kapleigasse** XI/81 (Kaiser-Ebers-dorf). Von Wildpretstraße K.-Nr. 722 bis Margetinstraße. (© 73)
- Karajangasse** XX/20. Von Karl Meißl-Straße 7 bis Rauscher-straße 12. (© 5, 31, 331)
- Kardinal Nagl-Platz** (früher Thomasplatz) III/40. Beginnt Erdbergstraße 92 und Hain-burger Straße 66. Einmündend: Drorygasse, Gestetten-gasse, Rabengasse und Rül-dengasse. (© J, 75)
- Kardinal Piffi-Gasse** (früher und jetzt wieder Kardinal Piffi-Gasse) XIII. (Siedlung im ehem. Lainzer Tiergarten früher Gemeinde Mauer.) Von Heimschollgasse 12 bis Doktor Schober-Straße 22. (© 60)
- Kardinal Rauscher-Platz** XV/101. Bei Märzstraße 61. Einmündend: Huglgasse, Ho-lochergasse und Meißelstraße. (© 49)
- Karl Bauer-Gasse** XIV/89 (Pen-zing). Von Lützowgasse 11 bis Moßbachergasse 12. (© 49, 52)
- Karl Beck-Gasse** (früher Karl Beck-Gasse, später Gustloff-gasse, jetzt wieder Karl Beck-Gasse) XVIII/110. Von Antonigasse 54/56 bis Wäh-ringer Straße 125. (© E<sub>2</sub>, F, 9, 41, 42)
- Karl Benz-Weg** XXI/141 (Groß-Jedlersdorf). Beginnt Geras-dorfer Straße 240, endet im unverbauten Teil der Ruth-nergasse. (© 331)
- Karl Borromäus-Platz** (früher Gemeindeplatz) III/40. Be-ginnt Sechskrügelgasse 7. Einmündend: Rochusgasse und Sechskrügelgasse. (© F, J, O, T, Auto 8)
- Karl Czerny-Gasse** XX/20. Von Treustraße 84 bis Klosterneu-burger Straße 81. (© 31, 33)
- Karl Diener-Gasse** X/75. Von Laaer Straße 172 bis Holz-knechtstraße 9. (© 67, Auto 31)
- Karl Drescher-Gasse** XI/79. Von Neugebäudestraße bis Udel-weg führend. (© 71, 73)
- Karl Gramm-Gasse** XXI/141 (Siedlung Denglerschanze, Jedlese). Von Poppenwim-mergasse bis Kreuzfeldgasse. (© 132)
- Karl Grübl-Weg** XXII/148 (Sied-lung Neu-Straßäcker). Von Hartlebengasse 94 bis Straß-äckergasse 25. (© 16, 25, 317)
- Karl Hofmann-Gasse** XXI/146 (Kagran). Von Johann Teich-Gasse 60 bis Siebenbürger-straße 81. (© 17, 25, 317)
- Karl Löwe-Gasse** (früher Neu-wallgasse) XII/82. Von Wolf-ganggasse 56/58 bis Dörfel-straße 3. (© 8, 61, 62)
- Dr. Karl Lueger-Platz** I/1. Be-ginnt Parkring 2 und Stuben-ring 24. Einmündend: Biber-straße, Dominikanerbastei, Stubenbastei, Weiskirchner-straße und Wollzelle. (© A, Ak, B, Bk, F, J, T, Auto 8)
- Dr. Karl Lueger-Ring** (früher Ring des 12. November) I/1. Fortsetzung des Parlements-ring von Rathausplatz 6 bis Schottengasse 11. Fortsetzung Schottenring. (© A, Ak, B, Bk, C, D, F, L, T, 43)
- Karl Marx-Platz** (jetzt Heiligen-städter Platz) XIX/117. (© D)
- Karl Marx-Straße** (früher Auf-marschstraße, jetzt Beginn der Hütteldorfer Straße) XV/101.
- Karl Meißl-Straße** XX/20. Von Wallensteinplatz 4 bis Wasner-gasse 23. (© 5, 31, 331, Auto 5)
- Karl Metschl-Gasse** XVI/107. Von Gregor Mendel-Platz bis Rosenackerstraße. (© 48)
- Karl Penka-Gasse** XVII/107. Aufgelassen.
- Karl Schallhas-Gasse** XIII/89 (Ober-Sankt Veit). Beginnt Schweizertalstraße gegenüber Hubertushof, schneidet Josef Pommer-Gasse, endet projekt. Höhenstraße nächst Tier-gartenmauer. (© 158, Sth. OV)
- Karl Schweighofer-Gasse** VII/62. Von Mariahilfer Straße 18 bis Siebensterngasse. (© L, 49, 52, 58)
- Karl Toldt-Weg** XIV/89. Be-ginnt Linzer Straße 322 beim Baumgartner Spitz, endet Flötzersteig 185. (© 47, 49, 52)
- Karl Walther-Gasse** XV/101. Von Linke Wienzeile 184 bis Ullmannstraße 3. (© 8, 57, 118, Sth. GS)
- Karl W. Diefenbach-Gasse** XIII. (Siedlung SAT im ehem. Lainzer Tiergarten, früher Gemeinde Mauer.) Von Franz Schubert-Gasse 20 bis Wald-müllergasse 10. (© 60)
- Karlringergasse** XIV/89 (Pen-zing). Von Einwanggasse 35 bis Rupertgasse 18 (Rampen-auffahrt zur Brücke über die Westbahn im Zuge der Ameisgasse). (© 52)
- Karlsgasse** IV/50. Von Karls-platz 11 bis Gußhausstraße Nr. 22/24. (© E<sub>2</sub>, H<sub>2</sub>, Auto 7)
- Karlsplatz** I. und IV. Ordn.-Nr. 1—6 ZPA, 1. Ordn.-Nr. 7—14 ZPA, 50. Beginnt Kärntner Straße 63. Ein-mündend: Friedrichstraße, Akademiestraße, Dumba-straße, Canovagasse, Loth-ringerstraße, Argentinier-straße, Karlsgasse, Ressel-gasse, Technikerstraße und Wiedner Hauptstraße (© E<sub>2</sub>, H<sub>2</sub>, 62, 65, 66, 67, Sth. KP, Auto 7)
- Karlweisgasse** (später Hans Thoma-Gasse, jetzt wieder Karlweisgasse) XVIII/110. Von Felix Dahn-Straße bis Peter Jordan-Straße und Hermann Pacher-Gasse. (© 41)
- Karmarschgasse** X/75 (Inzers-dorf). Beginnt Hasengasse 49, endet Inzersdorfer Straße 94. (© 6, 65)
- Karmelitergasse** II/27. Von Große Sperlgasse 4 bis Tabor-straße 21. (© C, O, Auto 5)
- Karmeliterhofgasse** XV/101. Von Mariahilfer Straße 164/166 bis Viktoriagasse 9/11. (© L, 52, 58)
- Karmeliterplatz** II/27. Beginnt Taborstraße 17 B und Karme-litergasse 8. (© C, O, Auto 5)
- Karolimgasse** IV/50. Von Prinz Eugen-Straße 56 bis Favoritenstraße 25. (© 13, D, 66, 67, Auto 7)
- Karolinplatz** (jetzt St. Elisa-beth-Platz) IV/50.
- Karthäuserstraße** XIX/117 (Unter-Sievering). Von Sieve-ringer Straße 161 bis zum Sieveringer Friedhof. (© 39)
- Kaschlgasse** XX/20. Von Wal-lensteinstraße 33 und Wallen-steinplatz 2 A bis Greisen-eckergasse 4. (© 5, 31, Auto 5)
- Kasernengasse** (jetzt Otto Bauer-Gasse) VI/56.
- Kasinopark** XIII/89. Bei Linzer Straße 297. (© 49, 52)
- Kastanienallee** (früher Asyl-gasse) XII/82 (Wienerberg). Beginnt Unter-Meidlinger Straße 62, endet Wienerberg-straße 12. Im Gebiete der städtischen Wohnhausanlage Am Wienerberg. (© 8, 61, 62, 65)
- Kastnergasse** XVII/107. Von Rötzergasse 32/34 bis Leopold Ernst-Gasse 35/37. (© H<sub>2</sub>, 9, 43)
- Katharinengasse** X/75. Beginnt Absberggasse, schneidet Fa-voritenstraße 213, endet Wei-dengasse 37. (© 67, Auto 31)
- Katzensteig** I/1. Bei Ruprechts-platz 2/3, hinter der Kirche. (Auto 4, 5)
- Käuergasse** XV/101. Von Maria-hilfer Straße 204/206 bis Avedikstraße 33. (© L, 52, 58)
- Kauerhof** XV/101. Zwischen Ullmannstraße 29/31 und Die-fenbachgasse 10/12. (© 8, 57, 118, Sth. GS)
- Kaulbachstraße** (früher Valerie-cottage) XII/87 (Hetzendorf). Von Hetzendorfer Straße 73/75 bis Stachegasse (Südbahn-viadukt). (© 62)
- Kaunitzgasse** VI/56. Von Gum-pendorfer Straße 61 bis Mag-dalenenstraße 22. (© 57, Sth. PG)
- Kefergasse** XIV/89 (Baum-garten). Beginnt Preindlsteg, schneidet Baumgartenstraße Nr. 63, endet Hütteldorfer Straße 297/299. (© 49, 52, Sth. OV)
- Kegelgasse** III/40. Von Untere Viaduktgasse 35 bis Weiß-gerber Lände 48. (© E<sub>2</sub>, H<sub>2</sub>, L, 80)
- Keilgasse** III/40. Von Gerlgasse Nr. 10 bis Hegergasse 5. (© O, 71)
- Keimweg** XXII/148 (Siedlung Neu-Straßäcker). Beginnt Straßäckergasse 10, endet Zschokkegasse 1. (© 16)
- Keisnergasse** III/40. Von Erd-bergstraße 80/82 bis Land-straßer Hauptstraße 135. (© F, J, T, Auto 8)
- Keißlergasse** XIV/89 (Hüttel-dorf). Von Deutschordens-straße 3 beim Westbahn-viadukt bis Ferdinand Wolf-park beim Halterbach. (© 49, 52, Sth. HH)
- Kellermannngasse** (früher Schot-tenhofgasse) VII/62. Von Neu-stiftgasse 30 bis Lerchen-felder Straße 27. (© 13, 46)
- Kellinggasse** XV/101. Von Ull-mannstraße 54/56 bis Sechs-hauser Straße 53/55. (© 57, Sth. MH)

## Kempelengasse—Kollburggasse.

- Kempelengasse** (früher Thavonatgasse) X 75. Beginnt Gudrunstraße Nr. 11, schneidet Quellenstraße 31, endet Buchengasse. (© 6)
- Kempelengergasse** XVI/107. Von Paulinensteig bis Wilhelminenstraße 166. (© 48)
- Kendlerstraße** XIV/89 und XVI/107. Ordn.-Nr. 1—37 und 2—38 ZPA. 89, Ordn.-Nr. 41 bis 53 und 42—50 ZPA. 107 (Breitensee). Von Hütteldorfer Straße 126 bis Spetterbrücke. (© 10, 49)
- Kennergasse** X 75. Von nächst Laaer Straße 20 bis Favoritenstraße 145/147. (© 67)
- Kenyonngasse** VII/62. Von Stollgasse 6 8 bis Urban Loritzplatz 1. (© L, 5, 8, 49, 52, 58, 110, Auto 4)
- Keplergasse** X 75. Von Sonnwendgasse 30 bis Tolbuchinstraße 41. (© O, 6, 66, 67)
- Keplerplatz** X 75. Beginnt Favoritenstraße 108. Begrenzt durch: Gudrunstraße, Columbusgasse und Keplergasse. Einmündend: Senefeldergasse. (© O, 6, 66, 67)
- Kerberstraße** XXII/148 (Stadtrandriedung Aspern in Hausfeld). (© 317)
- Kernhausgasse** XIII. (Siedlung Friedensstadt im ehem. Lainzer Tiergarten, früher Gemeinde Mauer.) Von Großer Ring 14 bis Alleestraße 11. (© 60)
- Kernstockplatz** (früher Stephanieplatz, später Bebelplatz) XVI/107. Bei Arnehtgasse 42 und 44. Einmündend: Wattgasse, Degengasse, Rückertgasse, Arnehtgasse. (© 48)
- Kernstraße** XII/87 (Hetzendorf). Beginnt Hetzendorfer Straße Nr. 153, endet als Feldweg bei Defreggerstraße. (© 62)
- Kerpengasse** XXI/141 (Jedlese). Von Überfuhrstraße 15 bis Zallingergasse. (© 31, 132)
- Kettenbrückengasse** IV/50 und V/55. Ungerade Ordn.-Nrn. ZPA. 55, gerade Ordn.-Nrn. ZPA. 50. Von Margaretenstraße 52/54 bis Rechte Wienzeile 39. (© 61, Sth. KG)
- Keylwerthgasse** XIX/114 (Salmannsdorf). Von Artariastraße nächst Sommerhaidenweg bis Salmannsdorfer Straße 68/70. (© 38, 39, 41, Obus 22)
- Khevenhüllerstraße** XVIII/114 (Pötzleinsdorf). Von Pötzleinsdorfer Straße 104/106 bis Neustift am Walde 2. (© 41, Obus 22)
- Khesitzplatz** XII/87 (Altmannsdorf). Zwischen Oswaldgasse Nr. 75 und 88. Begrenzt durch Hetzendorfer Straße. (© 62)
- Khunnngasse** III/40. Von Hohlweggasse 25 bis Kärcher-gasse 6. (© O, 118)
- Kienmayergasse** XIV/89 (Breitensee). Von Hütteldorfer Straße 82 bis Kendlerstraße Nr. 34/36. (© 10, 49)
- Kiesewettergasse** X 75. Von Absberggasse 14 bis Schrankenberggasse 13. (© 6)
- Kiesgasse** XIV 89 (Siedlungsgebiet Flötzersteig). Von Achtundvierziger Platz 18 und Donhartgasse 89 bis Gusterergasse 39. (© 47, 49)
- Kimmergasse** XI/81 (Kaiser-Ebersdorf). Von Schmidgunstgasse 41/43 bis In den Krautgärten. (© 73)
- Kindersylgasse** (jetzt Zwillinggasse) XIX/119. (© D, Auto 20)
- Kindergartengasse** XIX/117 (Heiligenstadt). Von Heiligenstädter Straße 139 bis in die Schrebergärten. (© D)
- Kindermannngasse** XVII/107. Von St. Bartholomäus-Platz 3 bis Elterleinplatz 4. (© 9, 43, H<sub>2</sub>)
- Kinderspitalgasse** IX/71. Von Alser Straße 38 bis Hernalser Gürtel 28. Fortsetzung Hernalser Hauptstraße. (© H<sub>2</sub>, 43, C, 5, 8, Sth. AS)
- Kinngergasse** XII/87 (Hetzendorf). Beginnt Hetzendorfer Straße Nr. 145/147, schneidet Deutschemeisterstraße 21, endet Defreggerstraße 18. (© 62)
- Kinkplatz** XIV/89 (Baumgarten). Bei Tinterstraße. Einmündend: Hochsatzengasse, Ernst Bergmann-Gasse und Wolfsgang Schultz-Weg. (© 47, 49, 52)
- Kinzerplatz** (früher Leopoldplatz) XXI/141 (Donaufeld). Einmündend: Theodor Körner-Gasse, Franklinstraße, Kahlgasse, Nordmannngasse und Scheffelstraße. (© 17)
- Kirchberggasse** VII/62. Von Siebensterngasse 8 bis Zitterhofergasse 1. (© 48, 49)
- Unter der Kirche** XI/79. Von Kaiser-Ebersdorfer Straße 1 bis Mitterweg. (© 71, 73)
- Kirchengasse** VII/62. Von Mariahilfer Straße 48/50 bis Neustiftgasse 35/37. (© L, 46, 48, 49, 52, 58, Auto 4)
- Kirchenweg** XXII/148 (Aspern). Von Heldenplatz 7/9 nach Süden führend. (© 317)
- Kirchfeldgasse** XII/87 (Hetzendorf). Vom Linienamtgebäude Atzgersdorf an der Breitenfurter Straße 185 nach Westen zum Viadukt der Südbahn führender Grenzweg. (© 62)
- Kirchhoffgasse** (früher Neugasse) XXI/141 (Floridsdorf). Von Prießnitzgasse 10 bis Morelligasse 3. (© 17)
- Kirchmeyergasse** XIII/89 (Hietzing). Von Lainzer Straße 8 bis Hietzinger Hauptstraße Nr. 29/31. (© 58, 60, Sth. HI)
- Kirchstetterngasse** XVI/107. Von Gablengasse 30/32 bis Friedmannngasse 23/25. Fortsetzung Hubergasse. (© J, 46, 48)
- Kirchtaggasse** XX/20. Projektiert von Brigittenuaer Lände Nr. 180 bis Kirchtaggasse.
- Kirchttagplatz** XX/20. Projektiert bei Kirchtaggasse.
- Kirschenallee** XII/87 (Siedlungsgebiet, Altmannsdorf). Beginnt am Schöpfwerk, endet bei Elektr. Bahn Wien—Baden. (© 62)
- Klährgasse** XII 32. Von Längenfeldgasse 18 bis Migazziplatz Nr. 3. (© 61)
- Klabungasse** (später Fleischgasse, jetzt wieder Klabungasse) XIX/117. Von Gallmeyergasse 5 bis Heiligenstädter Straße 97 (Sportplatz Hohe Warte). (© D, 37, Sth. HS)
- Klagbaumgasse** IV/50. Von Wiedner Hauptstraße 64/66 bis Mittersteig 3 A. (© 13, 62, 65)
- Klagergasse** XXI/141 (Groß-Jedlersdorf). Von Baumergasse 1 bis Brunner Straße 121. (© 331)
- Klammergasse** IX/71. Von Schlagergasse 5 bis Währinger Gürtel 86/88. (© E<sub>2</sub>, F, 8, 41, Sth. WS)
- Klampfelberggasse** XVII/107 (Dornbach und Neuwaldegg). Beginnt Neuwaldegger Straße Nr. 2 und Dornbacher Straße Nr. 126, führt bis zum Schafbergbad. Fortsetzung Czartoryskigasse. (© E<sub>2</sub>, 43)
- Klanggasse** II/27. Von Castellezgasse 30 bis Taborstraße 63/65. (© C, O)
- Klausenburger Straße** X 75. Im unverbauten Teil der Laaer Straße nächst Nr. 12 beginnend, schneidet Favoritenstraße 168, endet Rissaweggasse 14 und Hebbelplatz 1. (© 67)
- Klausgasse** XVI/107. Von Herbststraße 86 bis Thallastraße 79/81. (© 9, 46, 48)
- Kleiberggasse** XI/81 (Kaiser-Ebersdorf). Von Kleibinderweg bis Zinnergasse 6. (© 73)
- Kleibinderweg** XI/81 (Kaiser-Ebersdorf). Von Hörtingergasse K.-Nr. 469 bis Kleiberggasse Nr. 2. (© 73)
- Kleebattgasse** I/1. Von Tuchlauben 9/11 bis 13/15. (Auto 7, 8, 9)
- Kleebblattweg** XVII/107 (Siedlung Waldandacht, Neuwaldegg). Zugang von der Endstation der Linie 43 über Neuwaldegger Straße und Artariastraße bis Höhenstraße zur Hügelwiese. (© 43)
- Kleibersteg** XVI/107. Beginnt Loibbrunnen im Ottakringer Wald, überbrückt den Rosenbach, führt ins Rosental nach Hütteldorf. (© J, 46, 47, 49, 52)
- Kleine Mohregasse** II/27. Von Schmelzgasse 11 bis Rotensterngasse 24. (© A, Ak, B, Bk, C, O, 25, Auto 4, 5)
- Kleine Neugasse** IV/50 und V/55. Gerade Ordn.-Nrn. ZPA. 50, ungerade Nrn. 55. Von Mittersteig 2 A bis Margaretenstraße 49. (© 13, 61, 62, 65, Sth. KG)
- Kleine Pfarrgasse** II/27. Von Leopoldgasse 17 bis Obere Augartenstraße 70. (© C, O, Auto 5)
- Kleine Sperlgasse** II/27. Von Hollandstraße 14/16 bis Taborstraße 17 und Karmeliterplatz 1. (© C, O, Auto 5)
- Kleine Stadtgutgasse** II/27. Von Novaragasse 41 bis Nordbahnstraße 50. (© A, Ak, B, Bk, C, 5, 16, 25, Auto 4)
- Kleiner Ring** XIII. (Siedlung Friedensstadt im ehem. Lainzer Tiergarten, früher Gemeinde Mauer.) Von Hermesstraße 60 bis Berggasse 71. (© 60)
- Kleiner Säulenhafen** XXI/39 (Kaisermühlen). Gebiet zwischen Wagramer Straße, Alter Donau und Fischerlande. (© C, 16, 25)
- Kleiner Schafberg** XVII/107. Fortsetzung des Alsrückens nach Nordwesten. Anhöhe zwischen Zwerngasse und Schafberghotel. (© E<sub>2</sub>, 41 a, 43)
- Kleingartenstraße** XXI/39 (Siedlung Großer Säulenhafen, Kaisermühlen). Von Kronaustraße 6 bis Kapellenaustraße Nr. 11. (© C, 16, 25)
- Kleingasse** III/40. Von Hainburger Straße 102 bis Baumgasse 73. (© J, 118)
- Kleinschmidgasse** IV/50. Von Rienöblgasse 6 bis Schäffergasse 3. (© 61, 62, 65)
- Kleistgasse** III/40. Von Rennweg 44 bis Landstraßer Gürtel 33/35. (© O, 71, 118)
- Klenauergasse** XXI/146 (Kagran). Von Donauefelder Straße 218 bis Wagramer Straße. (© 17, 25)
- Klesheimgasse** VIII/65. Von Schönborngasse 7/9 bis Hammerlingplatz 4 und Kupkagasse 4. (© J, 5)
- Klettenhofergasse** XVIII/110. Von Währinger Gürtel 31 bis Theresiengasse 36. (© F, H<sub>2</sub>, 8, 42, 43, Sth. AS)
- Kliebergasse** V/55. Von Margaretengürtel 18 bis Wiedner Hauptstraße 107/109. (© 62, 65, 118)
- Klimschgasse** III/40. Beginnt mit geraden Nummern bei Stanislausgasse 1, mit ungeraden Nummern bei Boerhaavegasse 17, ist bei Hafengasse 4 unterbrochen, endet Oberzellergasse 8/10. (© F, O, T, 71)
- Klimgasse** XII/87 (Hetzendorf). Von Elisabethallee 33 bis Hetzendorfer Straße bei Mangbrücke. (© 62)
- Klinkowströmgasse** XIV/89 (Baumgarten). Von Baumgartenstraße 34 bis Gruschaplaz 5. (© 52, Sth. UV)
- Kloppsteinplatz** III/40. Beginnt Weinlechnergasse 1/3. Begrenzt durch: Schrottgasse und Hyegasse. Einmündend: Wedgasse. (© F, T)
- Kloppstockgasse** XVI/107 und XVII/107. Von Degengasse 2 und Haslingerstraße 76 bis Hernalser Hauptstraße 115/117. (© J, H<sub>2</sub>, 43, 48)
- Klostergasse** XVIII/110. Von Antonigasse 72/74 bis Währinger Straße 149. (© E<sub>2</sub>, F, 9, 41, 42)
- Klosterneuburger Straße** XX/20. Von Gaußplatz 9 bis Brigittenuaer Lände 166. (© 5, 31, 331, Sth. FB)
- Kluckyngasse** XX/20. Von Wallensteinstraße 19 bis Othmar-gasse 32. (© 5, 31, 331)
- Knaackgasse** XXI/141 (Groß-Jedlersdorf). Von Gerasdorfer Straße 158 bis Ruthnergasse. (© 331)
- Knappengasse** III/40. (Infolge Verbauung aufgelassen.)
- Knauffgasse** (früher ein Teil des Strebersdorfer Platzes) XXI/155 (Strebersdorf). Führt von Anton Böck-Gasse 16 bis Am Bisamberg. (© 132)
- Knöllgasse** X 75 (Inzersdorf). Beginnt Quellenstraße 215, endet im unverbauten Teil der Windtenstraße. (© 65, 165)
- Knollgasse** XVII/107 (Dornbach). Von Dornbacher Straße 103/105 bis Promenadegasse 28. (© 43, 48)
- Kobelgasse** XI/79. Von Dorf-gasse Nr. 75 bis Pfarrkirche St. Laurenz. (Endet als Sackgasse.) (© 71, 73)
- Koberweingasse** XV/101 (Schmelz). Von Schanzstraße Nr. 10 bis Oeverseestraße 37. (© 10, 49)
- Kobingergasse** XII/82. Von Dunklergasse 37 bis Haebergasse 1. Fortsetzung Haebergasse. (© 63, 118, Sth. MG)
- Kochgasse** VIII/65. Von Florianigasse 28/30 bis Alser Straße Nr. 29 31. (© 13, C, H<sub>2</sub>, 5, 43)
- Köchelgasse** XIII/89 (Ober-St. Veit). Von Stock im Weg 2 bis Veitingergasse 100. (© 158)
- Köhlergasse** XVIII/110. Von Währinger Straße 174/176 bis Edmund Weiß-Gasse 9. (© E<sub>2</sub>, 41)
- Köblgasse** III/40. Beginnt Jacquingasse 35/37, schneidet Fasangasse 30 und 33, endet Obere Bahngasse 26 nächst Verbindungsbahn. (© O)
- Köllnerhofgasse** I/1. Vom Lug-eck 3 und Sonnenfelsgasse 3 bis Fleischmarkt 10. (Auto 4, 5, 7)
- Königsgasse** XIII/89 (Siedlung Hermeswiese, Speising). Von Lainzer Tiergartenmauer bis Hermesstraße. (© 60, 62)
- Königsgasse** VI/56. Von Eber-hazygasse 15 A bis Loquai-nplatz 9. (© 13, 57)
- Königsklostergasse** VI/56. Von Gumpendorfer Straße 12/14 bis Mariahilfer Straße 13/15. (© L, 52, 57, 58, Auto 4)
- Köppelweg** XIV/89 (Siedlungsgebiet Flötzersteig). Beginnt Gustrogasse 9, endet als Sackgasse. (© 47, 49)
- Körblergasse** I/1. Von Nagler-gasse 5 A 7 A (Sackgasse), hat Durchgang zur Neubadgasse und Wallnerstraße. (Auto 8)
- Körnergasse** II/27. Von Czerningasse 18/20 bis Lichtenauer-gasse 9/11. (© A, Ak, B, Bk, 25, Auto 4)
- Köstlergasse** VI/56. Von Linke Wienzeile 36/38 bis Gumpen-dorfer Straße 29/31. (© 61, 67, Sth. KG)
- Koflergasse** XII/82. Von Siebert-gasse 38 bis Malfattigasse 25. (© 61, 62)
- Koflerpark** (später Ludo Hartmann-Platz, dann Hans Schemm-Platz, jetzt wieder Ludo Hartmann-Platz) XVI/107.
- Kohlenhofgasse** XV/101. Von Mariahilfer Straße 140/142 bis Gasgasse 3/5. (© L, 52, 58, Sth. MS, Auto 4)
- Kohlesgasse** XIV/89 (Siedlungsgebiet Flötzersteig). Von Ameisbachzeile 77 b Gusterergasse 8. (© 47, 49)
- Kohlisse** V/55. Von Margareten-gürtel 72 bis Margareten-gasse 127. (© 6, 61, 62, 118)
- Kohlmarkt** I/1. Vom Graben 18 bis Michaelerplatz 3. (Auto 4, 8, 9)
- Kohlmessergasse** I/1. Von Rotenturmstraße 29 bis Morzin-platz 5. (© A, Ak, B, Bk, C, Auto 4, 5)
- Kolingasse** IX/66. Von Währinger Straße 4/6 bis Schlickplatz Nr. 23. (© D, 38, 39, 40, 41, Auto 7)
- Kollskogasse** X 75 (Siedlungsgebiet Süd-Ost nächst dem Laaer Walde). Von Burgenlandgasse 56 bis Hauckgasse. (© 67, Auto 31)
- Kollburggasse** XVI/107. Von Erdbrütgasse 46 bis Wilhelm-innenstraße 143. (© J, 46, 48)

## Kollergasse—Kühtreiberplatz.

- Kollergasse III/40.** Von Kolonitzplatz 5/6 bis Marxergasse Nr. 11. (© L, 80)
- Kollergengasse VI/56.** Von Schadekergasse 16 bis Mariahilfer Straße 69. (© L, 13, 52, 58)
- Kollmayergasse XII/82.** Beginnt als Fußweg bei Schönbrunner Straße 157, setzt sich als Gasse bei Hofbauergasse fort, endet Arndtstraße 16. (© 61, 118, Sth. MG)
- Koloniestraße XXI/141 (Jedlese).** Von Prager Straße 42 bis Jedlersdorfer Straße (Nordwestbahnviadukt). (© 132)
- Kolonistenstraße XXI/146 (Siedlung Lettenhof, Kagran).** Beginnt Hochwaldweg 7, endet Auweg 8. (© 16, 25)
- Kolonitzgasse III/40.** Von Hinter Zollamtsstraße 7 bis Kolonitzplatz 1. (© E<sub>2</sub>, H<sub>2</sub>, L, O, 78, 80)
- Kolonitzplatz III/40.** Von Kolonitzgasse 15 bis Bechardgasse Nr. 1. Einmündend: Löwen-, Seidl-, Bechard-, Koller- und Kolonitzgasse. (© E<sub>2</sub>, H<sub>2</sub>, L, O, 78, 80)
- Kolowratring (jetzt Schubert-ring) I/1.**
- Kolpingstraße (früher Kaiserwasserstraße, später und jetzt wieder Winarskystraße) XX/20 (Zwischenbrücken).**
- Kolschitzkygasse IV/50.** Von Favoritenstraße 64/66 bis Alois Drasche-Park. Fortsetzung Hauslabgasse. (© 13, 66, 67, 118)
- Kometengasse XIV/89 (Hütteldorf, Siedlung Wolfersberg).** Von Erdenweg 7 bis Bierhäuselberggasse 48. (© 49, 52, Sth. HH, Auto 25)
- Komödiengasse II/27.** Von Große Mohrergasse 18/20 bis Praterstraße 29/31. (© A, Ak, B, Bk, Auto 4)
- Kompertgasse (später Hölderlinggasse, jetzt Stauracgasse) V/55.**
- Konzakgasse XXI/146 (Kagran).** Von Steigentischgasse und Mälzplatz bis am Freihof Nr. 10. (© 17, 25, 317)
- Kongreßplatz XVI/107.** Beim Bahnhof Hernalers der Stadtbahn-Vorortelinie. Bei Nau-seagasse 63 und Sandleitengasse 40. Einmündend: Lobmeyrgasse und Eberhartgasse. (© 43, 48)
- Konieczekweg XIV/89 (Siedlungsgebiet Flötzersteig).** Von Kißgasse 15 bis Gusterergasse 49. (© 46, 47, 49)
- Konkordiaplatz (siehe Concordiaplatz) I/1.**
- Konradgasse II/27.** Von Taborstraße 54/56 bis Josefinegasse 7/9. (© C, O, Auto 5)
- Konrad Duden-Gasse XIII/89 (Lainz).** Projektiert gegenüber Melchartgasse 37. Beginnt derzeit mit Nr. 56 bei unbenanntem Weg zwischen Pacassistraße und Küniglberggasse, endet Serpentinweg 11. (© 60)
- Konrad Krafft-Gasse XXI/141 (Floridsdorf).** Von Jedleseer Straße 14 bis Schwaigergasse Nr. 16. (© 132, 331, Auto 5)
- Konstantingasse XVI/107.** Von Odoakergasse 23 bis Sandleitengasse 12. (© J, 43, 48)
- Konstanzlagasse XXII/147 (Stadlau, Hirschstetten).** Beginnt Wiedgasse und Mühlgrundgasse, endet Erzherzog Karl-Straße 140. (© 16)
- Kopalgasse XI/79.** Von Simmeringer Hauptstraße 71 bis Rappachgasse. Fortsetzung Haidestraße. (© 6, 71)
- Kopalplatz I/1.** Zwischen Stubenring 1/3. (© A, Ak, B, Bk, 80, Sth. HZ)
- Kopernikusgasse VI/56.** Von Gumpendorfer Straße 63 A bis Corneliusgasse 8. (© 13, 57)
- Kopfgasse XIII/89.** Von Hietzinger Hauptstraße 31 bis Lainzer Straße 20. (© 58, 80)
- Kopprettergasse XII/82.** Von Edelsinnstraße 2 bis Rucker-gasse 71. (© 8, 61, 62)
- Koppstraße XVI/107.** Von Lerchenfelder Gürtel 17 bis Palt-aufgasse 14 und Flötzersteig. Vorortelinie der Stadtbahn. Fortsetzung Rankgasse. (© 8, 9, 10, 46, 48, 118, Sth. BU)
- Korberggasse XII/82.** Von Schönbrunner Straße 175/177 bis Arndtstraße 26/28. (© 63, 118)
- Kormorangasse XXI/141 (Jedlese).** Beginnt Wolsteingasse Nr. 3, endet Adolf Uthmann-Gasse. (© 132)
- Kornfeldweg (später Ochsenheimerweg, jetzt wieder Kornfeldweg) XXI/146 (Siedlung Plankenäcker, Kagran).** Von Magdeburgstraße 104 bis Kagraner Anger. (© 16, 25, 317)
- Kornhäuselgasse XX/20 (Zwischenbrücken).** Beginnt Forsthausplatz, endet Schongauerstraße. (© O, I, 31, 331, Auto 5)
- Kornigasse XVII/107 (Dornbach).** Beginnt Czartoryskigasse, kreuzt Himmelmutterweg, mündet in die Werfel-Straße. (© E<sub>2</sub>, 43, 48)
- Korntheuergasse XIX/117 (Heiligenstadt).** Von Gunoldstraße Nr. 8 bis Heiligenstädter Straße 72. (Endet als Sackgasse.) (© D)
- Koschatgasse XIX/114.** Beginnt Rückaufgasse, schneidet Felix Dahn-Gasse, endet Glanzingasse 38. (© 41, Obus 22)
- Kosselgasse XIX/117 (Grinzing).** Beginnt Cobenzlgasse Nr. 50, schneidet Krappenwaldgasse, endet Lotheibengasse. (© 38)
- Kraellitzgasse XIII/89 (Speising).** Beginnt unverbaute Bergheide, schneidet Björnson-gasse, endet Bergheidengasse. (© 60, 62)
- Kräuterweg XVII/107 (Kleingartenanlage Hügelsee).** Bei Artariastraße. (© 43)
- Krafft-Ebing-Gasse XIV/89 (Hütteldorf).** Beginnt An der Niederhaid 23, endet Flötzersteig 270. (© 47, 49, 52)
- Krafftgasse II/27.** Von Rembrandtstraße 24 bis Haasgasse Nr. 9. (© 31, 331)
- Kramergasse I/1.** Von Brandstätte 2 bis Lichtensteg 1/3. (Auto 4, 5, 7, 9)
- Kranichberggasse XII/87 (Altmannsdorf).** Von Wurmbstraße bis Lehrbachgasse. (© 62)
- Krankenhausgasse (jetzt Thavonatgasse) IX/71.**
- Kranzgasse XV/101.** Von Sechshäuser Straße 30/32 bis Mariahilfer Straße 181/183. (© L, 8, 52, 57, 58)
- Krapfenwaldgasse XIX/117 (Grinzing).** Von Cobenzlgasse Nr. 42 bis Schloß Cobenzl (Höhenstraße). (© 38, Auto 21)
- Krapfenwaldl XIX/117 (Grinzing).** Bei Krapfenwaldgasse Nr. 21, nächst Station der ehemaligen Zahnradbahn. (© 38, Auto 21)
- Krastelgasse XII/82 (Gartenstadt Am Tivoli).** Von Stranitzkygasse 4 bis Josefine Wessely-Weg 3. (© L, 8, 62)
- Krausegasse XI/79.** Von Simmeringer Hauptstraße Nr. 109 bis Rappachgasse 4 beim Wasserpumpwerk. (© 6, 71)
- Am Krautgarten (früher Parkgasse) XXII/149 (Hirschstetten).** Von Stadlauer Straße Nr. 64 bis Hirschstettener Straße 104. (© 16, 317)
- Krautgasse XI/81 (Kaiser-Ebersdorf).** Von Schmidgunstgasse Nr. 3 bis im unverbauten Teil der Kimmerlgasse. (© 73)
- Kravoglgasse XXI/141 (Groß-Jedlersdorf).** Beginnt gegenüber Brünner Straße 191, führt gegen Gerasdorf, endet in der unverbauten Ruthnergasse. (© 331)
- Kraygasse XXI/146 (Kagran, Siedlung Am Freihof).** Von Mergenthalerplatz 1 bis Kagraner Platz 33. (© 17, 25, 317)
- Krebsengartengasse XV/101 (Schmelz).** Von Loeschenkohl-gasse 22 bis Teilgasse 21. (© 49)
- Krellplatz XIX/117 (Heiligenstadt).** Zwischen Grinzing-er Straße 151 und Boschstraße Nr. 19. (© D)
- Kreindlgasse XIX/117.** Von Hardtgasse 17/19 bis Pyrker-gasse 16/18. (© 38, 39)
- Kreipelgasse (früher und jetzt wieder Ahornergasse) VII/62.**
- Kreiblegasse III/75.** (Aufge-lassen.)
- Kreitnergasse XVI/107.** Von Herbststraße 63/65 bis Thalia-straße 73/75. (© 9, 46, 48)
- Krematorium XI/79.** Feuerhalle der Stadt Wien. Zugang bei Simmeringer Hauptstraße 325. (© 71)
- Kremsergasse XIII/89 (Unter-St. Veit).** Von Fleischgasse 7/9 bis Auhofstraße 31/33. (© 58, Sth. UV)
- Krenngasse XVIII/110.** Von Czartoryskigasse Nr. 58 bis Schindlergasse 51. (© E<sub>2</sub>, 9, 41)
- Kretschekgasse XVII/107 (Siedlung an der Andergasse, Dornbach).** Beginnt Andergasse 78, endet unverbaut Pointengasse. (© 43)
- Kretzgasse (jetzt Weisselgasse) XXI/141 (Floridsdorf).**
- Kreutzergasse XII/87 (Siedlung Inzersdorf-Stadt).** Beginn verlängerte Hetzen-dorfer Straße, endet Eibes-brunnengasse. (© 8, 62, 165)
- Kreuzerwiese XVI/107.** Lagerwiese nächst Jubiläumswarte. Zugang von Dornbacher Straße. Andergasse, Bieglerrhütte oder über Gallitzingstraße, Vogeltenngasse, Jubiläumswarte oder über Rosentalgasse, Jubiläumswarte. (© 43, 46, 49, 52)
- Kreuzfeldgasse XXI/141 (Siedlungsgebiet Denglerschanze, Jedlese).** Von Jedlersdorfer Straße zur Winkeläckerstraße führend. (© 132)
- Kreuzgasse XVII/107 und XVIII/110.** Ordn.-Nr. 91 und Nr. 93 A ZPA. 107, sonst 110. Von Währinger Gürtel 41 bis Simonygasse 2A. (© F, 9, 8, 42)
- Kreuzherrengasse IV/50.** Von Hoyosgasse 2 bis Argentinierstraße 1. (© D, E<sub>2</sub>, H<sub>2</sub>, 71, Auto 7)
- Kreuzwiesengasse XVII/107 (Neuwaldegg).** Von Klampfelberggasse 5 bis Am Schafberg. (© 43)
- Krichbaumgasse XII/82.** Von Albrechtsberggasse 24 bis Meidlinger Hauptstraße 35. (© 8, 61, 62)
- Kricklplatz (früher und jetzt wieder Sobieskiplatz) IX/66.**
- Krieau II/27 (Prater).** Begrenzt durch: Handelskai, Heustadelwasser, Prater Hauptallee, Meiereistraße und städtisches Lagerhaus. (© A, Ak, L, 11, 78, 80)
- Krieauer Lände II/27.** Beginn Militärschwimmschule, endet Stadlauer Lände. (© 11)
- Kriegerheimstätte XXII/149 (Siedlung Hirschstetten).** Zugang von der Hirschstettener Straße und Quadenstraße. (© 317)
- Krieglergasse III/40.** Von Löwengasse 21/23 bis Weißgerber Lände 18. (© E<sub>2</sub>, H<sub>2</sub>, L, 78, 80)
- Kriehubergasse V/55.** Von Margaretenzügel 6 bis Wiedner Hauptstraße 87/89. (© 62, 65, 118)
- Kriemhildplatz (früher Kanzlerplatz) XV/101 (Schmelz).** Zwischen Markgraf Rüdiger-Straße, Langmaigasse, Altiogasse, Reuenthalgasse und Guntherstraße. (© 9, 48, 49)
- In der Krim XIX/117 (Ober-Döbling).** Platz vor der Volksschule gegenüber Weinberggasse 26. (© 38, 39)
- Kröhlgasse XV/101.** Von Felberstraße 84/86 bis Meiselstraße Nr. 7/9. (© 49)
- Krötzlergasse XI/79.** Beginn Krausegasse 8/10, endet als Sackgasse. (© 6, 71)
- Krokusgasse XXII/148 (Aspern).** Beginnt Gladiolenweg, endet Quadenstraße. (© 317)
- Kronaugasse XXI/39 (Siedlung Großer Säulenhafen, Kaiser-mühlen).** Von Weiffenbachstraße 12 bis Bretteldorfer Gasse 15. (© C, 16, 25)
- Kronawettergasse X/75 (Siedlungsgebiet Laaer Berg „Süd-Ost“).** Von Laaer Straße 170 bis Burgenlandgasse 44. (© 67, 167, Auto 31)
- Kroneggergasse XIX/117 (Unter-Severing).** Beginn Daringergasse 3, endet Weingarten-gebiel. (© 39)
- Kronesgasse XIX/117 (Grinzing).** Von Sandgasse 30 bis Grin-zinger Straße 25. (© 38)
- Krongasse V/55.** Von Mittersteig 6/8 bis Margaretenstraße Nr. 55/57. (© 13, 61)
- Krotenthalergasse VIII/65.** Von Schönbornngasse 11/13 bis Sko-dagasse 6/8. (© J, 5, 13)
- Am Krottenbach XIX/144.** Führt von Strenngasse 4 zur Krottenbachstraße. (© 38, 39, 41, Obus 22)
- Krottenbachstraße XIX/114/117.** Ordn.-Nr. 1—129 und 2—118 ZPA. 117, sonst 114. Von Bill-rothstraße 65/67 bis Agnes-gasse. Fortsetzung Rathstraße. (© 38, 39, Obus 22)
- Krottenhofgasse (früher Stammersdorfer Straße) XXI/155 (Strebersdorf).** Von Strebersdorfer Straße 146 bis Anton Böck-Gasse 1. (© 132)
- Kroygasse (jetzt Mörtgasse) XXI/141 (Jedlese).**
- Krögerweg XII/82 (Gartenstadt Am Tivoli).** Von Luowig Mar-unelli-Gasse 4 bis Josefine Wessely-Weg 3. (© L, 8, 62)
- Krütznergasse (früher Exner-gasse) XVIII/110.** Von Währinger Gürtel 91/93 bis Sem-perstraße 20/22. (© E<sub>2</sub>, F, 42, 8, 40, 41, Sth. WS)
- Krugerstraße I/1.** Von Kärntner Straße 43/45 bis Schwarzenbergstraße 2 und Seilerstätte Nr. 30. (© 71, Auto 7)
- Krummbaugasse II/27.** Von Große Schiffgasse 14/16 bis Große Sperlgasse 7. Fortsetzung Karmelitergasse. (© C, O, Auto 5)
- Krummgasse III/40.** Von Post-hornngasse 2 bis Thöngasse 1. (© O)
- Kuchelauer Hafenstraße XIX/119.** Zugang von Heiligenstädter Lände. Beginn bei Halte-stelle Kahlenberger Dorf und führt längs des Kuchelauer Hafens bis Klosterneuburg. (© D)
- Kudlichgasse X/75.** Von Abs-berggasse 37 bis Waldgasse 39. (© 6, 67)
- Kudriaffskygasse XXI/146/147 (Neu-Kagran).** Beginn ab-zweigend im mittleren Teil der Stummergasse, endet bei der Eisenbahnlinie Wien—Laa an der Thaya. (© 16, 317)
- Kübeckgasse III/40.** Von Erd-berger Lände 10 bis Erdberg-straße 19. (© J, L, 75, 80)
- Küchelbeckergasse XV/101 (Schmelz).** Von Tautenhayn-gasse 26 bis Oeverseestraße 59. (© 10, 49)
- Kuefsteingasse XIV/89 (Breiten-see).** Von Hütteldorfer Straße Nr. 88 bis Kändlerstraße 28/30. (© 10, 49)
- Kühfußgasse I/1.** Von Peters-platz 8/9 bis Tuchlauben 10. (Auto 4, 7, 8, 9)
- Kühgasse XI/81 (Kaiser-Ebersdorf).** Von Schmidgunstgasse Nr. 67 bis Klebindergasse 8. (© 73)
- Kuenburggasse XXI/141 (Flo-ridsdorf).** Von Immengasse 17 bis Bahnsteggasse 14. (© 31, 132, 331)
- Kühnplatz IV/50.** Von Mühlgasse Nr. 7 bis Rechte Wienzeile 13. Einmündend: Schleifmühl-gasse 16. (© 61, 62, 65, 66, 67)
- Kühtreiberplatz XXI/141 (Siedlung Schwarzlackenu). Bei Jedleseer Friedhof. (© 132)**

## Küniglberg—Laufberggasse.

**Küniglberg XIII/89** (Hietzing). Bei Gloriettegasse 45. Anhöhe mit Votivkapelle. (© 60, 62)

**Küniglberggasse XIII/89** (Lainz). Beginnnt Serpentinweg 19, endet Würzburgstraße. (© 60, 62)

**Künstlergasse XIII**. (Siedlung im ehem. Lainzer Tiergarten, früher Gemeinde Mauer.) Von Wittgensteinstraße Nr. 114 bis Maria Theresien-Gasse 30. (© 60)

**Künstlergasse XV/101**. Beginnnt Ullmannstraße Nr. 37 und ist Sackgasse. (© 8)

**Kürnberggasse XV/101**. Von Sparkasseplatz 5/6 bis Sechshäuser Straße 39/41. (© 8, 57)

**Kuffnergasse** (später Plankgasse, jetzt wieder Kuffnergasse) XVI/107. Von Thaliastraße 78/80 bis Grüllemeiergasse 13/15. (© 9, 46, 48)

**Kugelfangasse XXI/141/39**. Ordn.-Nr. 1—109 und 2—106 ZPA. 141, sonst 39 (Siedlung Großer Bruckhausen). Von Arbeiterstrandbadstraße 10/12 bis Augasse. (© 25, 31)

**Kugelgasse III/40**. Von Gestetengasse 2 bis Hainburger Straße 79. (© J, 118)

**Kuhgasse** (früher Poestiongasse) XIX/117 (Ober-Döbling). Beginnnt Obersteingasse, endet Ohnanngasse. (© 38, 39)

**Kujanikgasse XI/79**. Von Geiselbergstraße 3 bis Spinnngasse 5. (© 6)

**Kulmgasse XVI/107 u. XVII/107**. Von Degengasse 6/8 bis Hernalser Hauptstraße 119. (© J, H<sub>2</sub>, 43, 48)

**Kumpfgasse I/1**. Von Schulerstraße 18 bis Singerstraße 19 und 21. (Auto 8)

**Kundmanngasse** (früher Sophienbrückengasse) III/40. Von Frdberger Lände 2 bis Landstraßer Hauptstraße 59/61. (© F, J, L, T, 80)

**Kundratstraße X/75**. Von Triester Straße 40/42 bis Kaiser Franz Joseph-Spital. (© 65)

**Kunischgasse XI/79**. Führt vom Beckeplatz zur Gadderngasse. (© 71)

**Kunzgasse XX/20**. Von Rauscherstraße 17 bis Nordwestbahnstraße 47. (© 5)

**Kupelwiesergasse XIII/89**. Von Wenzgasse 13 bis Hietzinger Hauptstraße 73. (© 58, 60, Sth. UV)

**Kupferschmidgasse I/1**. Von Kärntner Straße 12 bis Neuer Markt 1. (Auto 4, 7)

**Kupkgasse VIII/65**. Von Josefstädter Straße 54/56 bis Krottenhallergasse I/1. (© J, 5, 13)

**Kurhausgasse I/1**. Von Stephansplatz 3/4 bis Singerstraße 5/7. (Auto 4, 5, 7, 8, 9)

**Kurrentgasse I/1**. Von Steindlgasse 6 und Schulhof 2 bis Judenplatz 2. (Auto 7)

**Kurzbaugasse II/27** (Prater). Von Schüttelstraße 15 C bis Sportklubstraße 5. (© E<sub>2</sub>, L, 78, 80)

**Kurzbackgasse XVIII/110** (Gersthof). Von Wielemanngasse 13 bis Czartoryskigasse 7. Fortsetzung Saliergasse. (© E<sub>2</sub>, F, 9, 41, 42)

**Kurzgasse VI/56**. Von Aegidlgasse 17 bis Mariahilfer Gürtel 26. (© L, 5, 6, 8, 52, 58, 118, Auto 4)

**Kutschergasse XVIII/110**. Von Währinger Gürtel Nr. 41 bis Gentzgasse 31. Fortsetzung Edelhofgasse. (© E<sub>2</sub>, F, 8, 41, 42, Sth. WS)

## L.

**Laa am Berge X/75** (Siedlung „Süd-Ost“). Zugang von Bitterlichstraße und Palisadengasse. (© 67, 167)

**Laaer Berg X/75**. Am Ende der Favoritenstraße und An der Laaer Straße (Radiotelegraphlesender). (© 6, 67)

**Am Laaer Berg X/75** (Verein der Garten- und Tierfreunde). Zugang Absberggasse 37. (© 6, 67, 167)

**Laaer Berg-Gasse XI/79**. Von Geiselbergstraße 36 bis Hauffgasse 34. (© 6, 71)

**Laaer Straße X/75**. Von Reumannplatz 3/4 bis Vladukt der Donauuferbahn bei Linienamt Ober-Laa. Fortsetzung Wiener Straße in Ober-Laa. (© 6, 67, 167, Auto 25)

**Laaer Wald X/75** (Ober-Laa). Zugang von Quellenstraße 15 und von der Laaer Straße 130. (© 6, 67)

**Laaer Waldstraße X/75** (Laaer Berg). Vom Obergeiereck am Fuß des Laaer Berges bis nächst Zentralfriedhof in den Feldern. (© 6, 71)

**Laberlweg XXI/39** (Siedlungsgebiet). Gegenüber Gänsehäufel am Kaiserwasser. (© C, 25)

**Labersteig XIV/89** (Siedlungsgebiet am Amelsbach). Von Wittmannweg 2 bis Achtundvierziger-Platz 37. (© 47, 49)

**Laborweg XV/89 und XVI/107** (Kleingartenanlage Montleart). Projektiert im unverbauten Teil der Montleartstraße nördlich der Steinbruchstraße, endet Blümlhuberggasse. (© J, 10, 46, 47)

**Lachnerstraße** (früher und jetzt wieder Ferdinand Löwe-Straße) X/75.

**Lackierergasse IX/71**. Von Garnisonngasse 24 bis Währinger Straße 19. (© E<sub>2</sub>, F, 38, 39, 41)

**Lacknergasse XVII/107 und XVIII/110**. Ordn.-Nr. 1—59 und 2—72 ZPA. 107, sonst 110. Von Hernalser Hauptstraße 94 und 96 bis Währinger Straße Nr. 155/157. (© F, H<sub>2</sub>, 9, 41, 42, 43)

**Ladenburggasse** (jetzt Heilbronner Straße) XVIII/110 (Gersthof).

**Ladenburghöhe** (später Liebenwerdahöhe, jetzt wieder Ladenburghöhe) XVIII/114. Zugang durch Schafberggasse und Klampfelberggasse. (© E<sub>2</sub>, 41, 43)

**Lagardegasse** (früher und jetzt wieder Biedermannngasse) XII/87 (Altmanndorf).

**Längenfeldgasse XII/82**. Beginnnt Stiegerbrücke, schneidet Schönbrunner Straße 198/200, endet Eichenstraße 6. (© 61, 62)

**Lagergasse III/40**. Von Am Heumarkt 17 bis Traungasse 4. (© E<sub>2</sub>, H<sub>2</sub>, Sth. ST)

**Lagerhausstraße II/27** (Prater). Von Ausstellungsstraße 171 bis Straße des 1. Mai. (© A, Ak, 11)

**Laimäckergasse X/75**. Beginnnt Gudrunstraße, zwischen Wasserreservoir und Steinmetzwiese, schneidet Quellenstraße 55, endet Feuchterslebengasse 17. (© 6)

**Laimgrubengasse VI/56**. Von Linke Wienzeile 34/36 bis Füllgradergasse 5/7. (© 57, 61, Sth. KG)

**Lainzer Cottage** (jetzt in der Hagenau) XIII/89 (Lainz).

**Lainzer Straße XIII/89** (Hietzing und Lainz). Von Hietzinger Hauptstraße 19/21 bis Preyergasse nächst Verbindungsbahn. Fortsetzung Speisergasse. (© 60, 58)

**Lainzer Tiergarten XIII/89**. Zugang von der Auhofstraße und Hermesstraße. (© 52, 60, 62)

**Lambertgasse XVI/107**. Von Schuhmelerplatz 14 bis Ottakringer Straße 115/117. (© J, 46, 48)

**Lambrechtgasse IV/50**. Von Wiedner Hauptstraße 70/72 bis Mittersteig 11/13. Fortsetzung Johann Strauß-Gasse. (© 13, 62, 65)

**Lammgasse VIII/85**. Von Florianigasse 18/18 bis Laudongasse 9/11. (© C, H<sub>2</sub>, 5, 13, 43)

**Lampgasse II/27**. Beginnnt gegenüber Rauscherstraße 31, führt entlang der Augartenmauer, endet Scherzergasse 1. (© O, 5)

**I. Landengasse XI/79**. Von Haidestraße nächst dem Haideviadukt bis Ravelinstraße 3 nächst dem Doppelviadukt der Ostbahn in Simmering. (© 6, 71)

**II. Landengasse XI/79**. Beginnnt Ravelinstraße 3, endet als Sackgasse. (© 6, 71)

**III. Landengasse XI/79**. Projektiert von I. Landengasse 15 bis Ravelinstraße 9. (© 6, 71)

**IV. Landengasse XI/79**. Von I. Landengasse bis Ravelinstraße 11. (© 6, 71)

**V. Landengasse XI/79**. Von I. Landengasse 5 bis Ravelinstraße 15. (© 6, 71)

**VI. Landengasse XI/79**. Von I. Landengasse bis Mitterweg Konstr.-Nr. 353. (© 6, 71)

**Landesgerichtsstraße I/1 und VIII/65**. Gerade Ordn.-Nrn. ZPA. 1, ungerade Nrn. 65. Beginnnt Josefstädter Straße 2, schneidet Friedrich Schmidtplatz, endet Frankhplatz 1 und Universitätsstraße Nr. 11. Fortsetzung Garnisonngasse. (© E<sub>2</sub>, H<sub>2</sub>, J, C, 43)

**Landgutgasse X/75**. Beginnnt Sonnwendgasse 16, schneidet Favoritenstraße und Laxenburger Straße, endet Margaretenzügel 11. Fortsetzung Kliebergasse. (© O, 62, 66, 67, 118)

**Landhausgasse I/1**. Von Herrenngasse 13/15 bis Minoritenplatz Nr. 6.

**Landskronngasse I/1**. Von Bauernmarkt 13/15 bis Tuchlauben 20/22. (Auto 9)

**Landsteingasse XVI/107**. Von Enekelstraße 7 bis Lorenz Mandl-Gasse 24. (© J, 10, 46)

**Landstraße XXI/155** (Strebersdorf). Beginnnt Anton Böck-Gasse 2, endet Am Bismarberg. (© 132)

**Landstraßer Gürtel III/40**. Fortsetzung des Wiedner Gürtels. Von Prinz Eugen-Straße 80 bis Wildgansplatz. (© F, O, 118, D, T, 13, 71)

**Landstraßer Hauptstraße III/40**. Fortsetzung der Weiskirchnerstraße. Beginnnt Stubenbrücke und Invalidenstraße Nr. 15, schneidet Rennweg 95, endet Wildgansplatz. (© F, J, O, T, E<sub>2</sub>, H<sub>2</sub>, 71, 75, 118, Sth. HZ, Auto 8)

**Landungshaus-Lände II/27** (Prater). Ausmündung der Ausstellungsstraße und Pfeiffer-Lände. (© A, Ak, 11)

**Landungsplatz II/27** (Prater). Rechtes Donauufer nächst der Brücke der Roten Armee). Vom Erzherzog Karl-Platz 5 bis Handelskai 9. (© B, Bk, C, 11, 16, 25)

**Landwehrstraße I XI/81**. Südwestfront der Artilleriekaserne in Kaiser-Ebersdorf. Führt von Landwehrstraße II zur Landwehrstraße V und Zinnergasse. (© 73)

**Landwehrstraße II XI/81**. Nordwestfront der Artilleriekaserne in Kaiser-Ebersdorf. Führt von Landwehrstraße I zur Landwehrstraße III. (© 73)

**Landwehrstraße III XI/81**. Nordfront der Artilleriekaserne in Kaiser-Ebersdorf. Führt von Landwehrstraße IV zur Landwehrstraße II. (© 73)

**Landwehrstraße IV XI/81**. Ostfront der Artilleriekaserne in Kaiser-Ebersdorf. Führt von Landwehrstraße V zur Landwehrstraße III. (© 73)

**Landwehrstraße V XI/81**. Südwestfront der Artilleriekaserne in Kaiser-Ebersdorf. Führt von Landwehrstraße I zur Landwehrstraße IV. (© 73)

**Langackergasse XIX/117** (Grinzing). Von Cobenzlgasse 2 bis Kahlenberger Straße 63. (© 38)

**Langauergasse XV/101**. Vom Westbahnhof bis Fuchsgasse Nr. 6/8. (© L, 8, 52, 58, 118, Sth. MS, Auto 4)

**Langbehngasse** (früher und jetzt wieder Reinischgasse) XIX/117 (Grinzing).

**Lange Allee** (früher Allee-Straße) XXI/147 (Stadlau). Von Straße der Roten Armee 155 (Lederfabrik) bis Smolagasse Nr. 18 nächst Langobardenstraße. Weiterführung bis an die untere Alte Donau projektiert. (© 16)

**Lange Gasse VIII/65**. Von Lerchenfelder Straße 10/12 bis Alser Straße 21/23. (© 5, C, H<sub>2</sub>, J, 13, 43, 46)

**Langemarckplatz** (früher und jetzt wieder Ludwig Koeßler-Platz) III/40.

**Langenaugasse XIX/117**. Beginnnt Koschatgasse, endet nächst Krottenbachstraße 99. (© 38, 39, 40, Obus 22)

**Am langen Felde XXI/146** (Kagran). Von Wagramer Straße 152 bis Breitenleer Straße 11. (© 17, 25, 317, Auto 19)

**An den Langen Lüssen** XIX/117 (Grinzing). Von Grinzing Allee 37 (Huschkgasse) bis Grinzing Allee 37 (Friedhof). (© 38)

**Lang-Enzersdorfer Straße** (früher Obere Hauptstraße) XXI/155 (Strebersdorf). Von Schulbrüdergasse 11 bis Gemeindegrenze gegen Lang-Enzersdorf. (© 132)

**Langes Kirchfeld XII/87** (Hietzendorf). Von Kirchfeldgasse und Lagardegasse bis Gemeindegrenze beim Linienamt Atzgersdorf. (© 62)

**Langmaiggasse XV/101** (Schmelz). Von Vogelweidplatz 6 bis Markgraf Rüdigerstraße 14 und Kriemhildplatz Nr. 13. (© 9, 48, 49)

**Langobardenstraße XXII/147/148**. Ordn.-Nrn. 1—65 und 2—74 ZPA. 147, sonst 148 (Aspern, Hirschstetten, Stadlau). Von Vernholzgasse bis Siegesplatz. (© 16, 317)

**Lannerstraße XIX/117**. Von Gymnasiumstraße 83/85 bis Blaasstraße 16. (© 38, 39, 40)

**Larischweg** (früher u. jetzt wieder Mosenalweg) XVIII/114 (Pötzleinsdorf).

**Larochegasse XIII/89** (Hietzing, sonst Unter-St. Veit). Von Wenzgasse 7 bis St. Veit-Gasse Nr. 21. (© 58, 60)

**Lascygasse XVII/107** (Dornbach). Von verlängerter Pretschgasse bis Güpferlingstraße. (© 43, 48)

**Lassallestraße** (früher Kronprinz Rudolf-Straße, später Lassallestraße, dann Reichsbrückenstraße und jetzt wieder Lassallestraße) II/27 (Prater). Vom Praterstern bis Erzherzog Karl-Platz Nr. 22 (Brücke der Roten Armee). (© A, Ak, B, Bk, C, 16, E<sub>2</sub>, 25, 5, 11, Auto 4)

**Lassingleithnerplatz II/27**. Bei Taborsstraße 17. (© C, O, Auto 5)

**Lastenstraße** (Sammelname für Getreidemarkt, Museumstraße, Auerspergstraße und Landesgerichtsstraße).

**Latschkagasse IX/66**. Von Nußdorfer Straße 92/94 bis Liechtensteinstraße 141/143. (© D, 8, 33, 39, Sth. NS)

**Lattichweg XXII/148** (Aspern). Nördlich des Markweges. Beginnnt Gladiolenweg, endet Krokusgasse. (© 317)

**Laubeplatz X/75**. Bei Buchengasse 101. Einmündend: Van der Nüll-Gasse, Rotenhofgasse und Alxingergasse. (© 6, 66)

**Laudongasse VIII/65**. Von Schlüsselgasse 15/17 bis Hernalser Gürtel 4. Fortsetzung Schellhammngasse. (© 5, C, H<sub>2</sub>, J, 8, 13, 43, Sth. JS)

**Laufberggasse II/27**. Von Schüttelstraße 13/15 bis Sportklubstraße. (© E<sub>2</sub>, L, 80)

## Laurentiusplatz—Lilienthalgasse.

- Laurentiusplatz XIV/89** (Breitensee). Bei Kuefsteingasse Nr. 39. Einmündend: Breiten-seer Straße und Kendlerstraße. (© 10, 49)
- Laurenzerberg I/1**. Von Fleischmarkt 17/19 bis Schwedenplatz 2.3. (© A, Ak, B, Bk, L, M, C, O, Sth. SP, Auto 4, 5)
- Laurengasse V/55**. Von Margaretenstraße 16 bis Wledner Hauptstraße 99. (© 62, 65, 118)
- Lautensackgasse XIV/89** (Baumgarten). Von Kefergasse 11 bis Siedlung Baumgarten. (© 49, 52)
- Lavendelweg XXII/148** (Aspern). Von An den Alten Schanzen in nördlicher Richtung bis zur Bahn führend. (© 317)
- Laverangasse XIII/89**. Führt von der Schurgasse zum Am Rosenhügel. Westliche Parallelgasse zur Atzgersdorfer Straße. (© 62)
- Laxenburger Allee XII/87**. Fortsetzung der Altmannsdorfer Straße. Führt nach Neu-Erlaa. (© 62)
- Laxenburger Straße** (jetzt Tolbuchinstraße) X/75 und XXV.
- Lazarettgasse IX/71**. Von Spitalgasse Nr. 21 bis Hernalser Gürtel 34 und Währinger Gürtel 2. Fortsetzung Jörgerstraße. (© H, 2, 8, 43, Sth. AS)
- Lazaristengasse XVIII/110**. Von Gentzgasse 96 bis Haizingergasse 49. (© 40, E, 41)
- Lazenhof I/1**. Bei Judengasse Nr. 6.8. (Auto 4, 5, 7)
- Am Leberberg XI/79**. Hügel zwischen Simmeringer Hauptstraße, Thürnhofstraße, Kaiser-Ebersdorfer Straße, Mühl-sangergasse und Ganghofer-gasse. (© 71, 73)
- Leberstraße III/40 und XI/79**. Ordn.-Nr. 2-8, Parzelle Nummer 1960, Gebäude der Friedhofverwaltung St. Marx, Parzelle Nr. 2862/3 a, Werkplatz der Firma Wittke (früher städt. Reservergarten) und nächst der Ev.-Nr. 109 und 117 ZPA. 40, sonst 79. Beginn Landstraßer Hauptstraße, führt entlang der Aspangbahn, endet Kreuzung der Aspang- und Ostbahn. Fortsetzung Schemmerlstraße. (© F, T, 6, 71, 118)
- Lebingergasse XIV/89** (Siedlungsgebiet Flötzersteig). Von Ameisbachzeile bis Achtundvierziger-Platz 1. (© 47, 49)
- Lebnergasse XXI/141** (Jedlese). Von Josef Ruston-Gasse zwischen Jedleseer Straße und Schulzgasse bis Bellgasse Nr. 30. Zugang bei Sidlgasse Nr. 1. (© 132)
- Lechnerstraße III/40**. Von Erdberger Lände 50, schneidet Dietrichgasse 44, bis Erdbergstraße 101. (© J, 118)
- Lederergasse VIII/65**. Von Josefstädter Straße 36/38 bis Skodagasse 28. (© 13, C, H, J, 5, 43)
- Ledererhof I/1**. Zwischen Färbgasse 4/6, Am Hof 12 und Drahtgasse 1. (Auto 7)
- Leebgasse X/75**. Beginn Landgutgasse Nr. 45/47, schneidet Dampf-gasse 15, Gudrunstraße Nr. 144, Quellenstraße 100 und Troststraße 88, endet Migerkastraße 4. (© O, 6, 66)
- Leebplatz** (früher und jetzt wieder Phorusplatz) IV/50 und V/55. Ordn.-Nr. 3-4 ZPA. 55, sonst 50.
- Leegasse XIV/89** (Penzing). Beginn Hadikgasse 140, endet als Sackgasse bei Penzinger Straße 145. (© 10, 58, 60, Sth. UV)
- Lehgasse** (früher Dreihufeisengasse) VI/56. Von Getreidemarkt 7/9 bis Gumpendorfer Straße 11. (© E, H, 3, 61)
- Lehmgasse X/75**. Von Absberggasse 189 bis Weldengasse 49. (© 67, 167, Auto 31)
- Lehnergasse XV/101**. Von Marienhilfer Straße 194/196 bis Avedikstraße 19/21. (© L, 52, 58)
- Lehrbachgasse XII/87**. Von Wienerbergstraße 51 bis Wagenseilgasse 15. (© 8, 61, 62)
- Lehrbachweg XII/87** (Siedlung Gartenfreunde). Verlängerung der Lehrbachgasse. Endet Metznergasse. (© 62)
- Leibenfrostgasse IV/50**. Von Lambrechtgasse 7/9 bis Phorugasse 10. (© 13, 62, 65)
- Leibnitzgasse X/75**. Von Viktor Adler-Platz 2/3 bis Troststraße 34. (© 6, 66, 67)
- Leidesdorf-gasse** (später Hermann Löns-Gasse, jetzt wieder Leidesdorf-gasse) XIX/117. Von Sonnbergplatz 9 bis Billrothstraße 77. (© 38, 39)
- Leipziger Platz XX/20**. Bei Burghardt-gasse 13. Einmündend: Burghardt-gasse, Leipziger Straße, Wexstraße und Wenzelgasse. (© 31, 331)
- Leipziger Straße XX/20**. Beginn Klosterneuburger Straße Nr. 84/86, ist von Burghardt-gasse bis Jägerstraße unterbrochen, endet Pappenheim-gasse 70. (© 31, 331)
- Leitenwaldplatz XIII/89** (Siedlung Hermeswiese, Speising). Von Speisinger Straße 84 bis Hochmaisgasse 25. Einmündend: Hochmaisgasse, Dworakgasse. (© 60, 62)
- Letternmayergasse XVII/107 und XVIII/110**. Ordn.-Nr. 1-27 und 2-24 ZPA. 107, sonst 110. Von Blumengasse 38/40 bis Schul-gasse 55. (© E, F, H, 41, 42, 43)
- Letzgebasse V/55**. Von Stöber-gasse 3 bis Obere Amtshaus-gasse 18. (© 6, 61)
- Leithastraße XX/20**. Von Stromstraße 63 bis Hellwagstraße 7. (© O, 31, 331)
- Lenau-gasse VIII/65**. Von Josefstädter Straße 2 bis Tulpen-gasse 5. (© E, J, H, 2)
- Lenkgasse XXI/146** (Kagran, Siedlung Am Freihof). Beginn Anton Sattler-Gasse 64, schneidet Wagramer Straße Nr. 95 und 96, endet Portner-gasse 23. (© 17, 25)
- Lenne-gasse XIV/89** (Penzing). Von Linzer Straße 64/66 bis Goldschlagstraße 151. (© 10, 49, 52)
- Leon Kellner-Weg** (später Wilhelm Riehl-Weg, jetzt wieder Leon Kellner-Weg) XIII/89 (Ober-St. Veit). Von Veitinger-gasse 70 bis Josef Gangl-Gasse 50. (© 158, Sth. OV)
- Leonhardgasse III/40** (Erdberg). Von Hainburger Straße 82/84 bis Baumgasse 53/55. (© F, J, T, 118)
- Leopold Ernst-Gasse XVII/107 und XVIII/110**. Ordn.-Nr. 2-8 ZPA. 110, Ordn.-Nr. 66-68 ZPA. 107. Von Hildebrand-gasse 5/7 bis Rosenstein-gasse 92. (© F, H, 2, 43)
- Leopold Ferstl-Gasse XXI/141** (Floridsdorf). Von Floridsdorfer Hauptstraße 30 bis Linke Nordbahn-gasse. (© 17, 31, 117, 331, Auto 5)
- Leopold Müller-Gasse XIII/89** (Unter-St. Veit). Von Gustav Groß-Gasse 26 bis Hietzinger Hauptstraße 53. Fortsetzung Burgkmalgasse. (© 58, 60)
- Leopold Steiner-Gasse XIX/117** (Unter-Sievering). Beginn im projektierten Teil der Iglasegasse als Sackgasse, endet derzeit Alfred Wegener-Gasse. Projektiert bis An den Langen Lüssen. (© 38)
- Leopold Stockert-Platz XVII/107** (Siedlung Waldegghof). Beginn Julius Berger-Gasse 13 und 15. In denselben münden: Julius Berger-Gasse, Ing. Körner-Gasse, Maximilian Schober-Gasse und Brunnstubengasse. (© 43)
- Leopoldauer Platz XXI/145** (Leopoldau). Bei Siemensstraße und Aderklaaer Straße. Einmündend: Leopoldauer Straße, Aderklaaer Straße, Noviggasse, Seibald-gasse und Siemensstraße. (© 117)
- Leopoldauer Straße XXI/141/145**. Ordn.-Nr. 1-83 und 2-74 ZPA. 141, sonst 145 (Floridsdorf, Leopoldau). Von Angererstraße 17 und Patrizigasse 1 bis Leopoldauer Platz 1. (© 17, 117)
- Leopoldsberg XIX/119** (Kahlenbergerdorf). Am Ende der Höhenstraße. Mit Restauration, Försterhaus und Kirche. Zugang auch vom Kollersteig, der Nase und dem Waldbachsteig. (© 38, D, Auto 20, 21)
- Leopoldsgasse II/27**. Von Untere Augartenstraße 34/36 bis Krummbaumgasse 3. Fortsetzung Hollandstraße. (© C, O, Auto 5)
- Lerchenfelder Gürtel VII/62, VIII/65 und XVI/107**. Ungerade Ordn.-Nrn. ZPA. 107, Ordn.-Nr. 2-40 ZPA. 62, Ordn.-Nr. 42-70 ZPA. 65. Fortsetzung von Neubaugürtel. Von Burggasse 130 und Gablengasse 2 bis Uhl-platz 3 und Friedmann-gasse Nr. 1. Fortsetzung Hernalser Gürtel. (© 5, 8, 46, 48, 118, J, Sth. JS, BU)
- Lerchenfelder Straße VII/62 und VIII/65**. Ordn.-Nr. 1 bis 149 ZPA. 62, Ordn.-Nr. 2-164 ZPA. 65. Von Museumstraße Nr. 7 und Auerspergstraße 1 bis Lerchenfelder Gürtel 42. Fortsetzung Thaliastraße. (© 46, E, H, 2, 3, 13, 118, Sth. JS)
- Lerchengasse VIII/65**. Von Lerchenfelder Straße 84/86 bis Josefstädter Straße 61/63. (© J, 5, 13, 46, Sth. JS)
- Lerchenweg XII/87** (Siedlung Gartenfreunde). Von Weinweg II bis zur Gemeindegrenze. (© 62)
- Lerchfeldplatz** (früher und jetzt wieder Johann Nepomuk Berger-Platz) XVI/107 und XVII/107.
- Lescheltzkygasse XVIII/114** (Pötzleinsdorf). Führt von der Dürwaringstraße zur Schafbergalpe (Restaurant). (© E, 41)
- Lessinggasse II/27**. Beginn Scherzergasse 4 u. Castellezgasse 38, schneidet Taborstraße, endet Springergasse Nr. 21. (© C, O, 5)
- Am Lettenhaufen XXI/146** (Kagran). Von An der oberen Alten Donau 199 bis Wagramer Straße 52. (© 17, 25)
- Lettenhof-Siedlung XXI/146** (Kagran). Zwischen Wagramer Straße, Auweg, Masurenweg, Erzherzog Karl-Straße und Lettenweg. (© 16, 25)
- Lettenweg XXI/146** (Kagran, Siedlung Lettenhof). Beginn bei Dr. Schreiber-Weg und endet bei Jägersteig. (© 16, 25)
- Lewinskygasse XVI/107**. Von Wilhelminenstraße und Starkenburggasse bis Gregor Mendel-Platz. (© 48)
- Leydoltgasse XV/101**. Von Zwölfergasse 9/11 bis Stagli-gasse 10 und Friedrichsplatz 6. (© L, 52, 58, Sth. MS, Auto 4)
- Leyserstraße XV/89** (Breitensee). Beginn gegenüber Hütteldorfer Straße 165 und Heinrich Collin-Gasse 3, endet Breitenseer Straße 53 Fortsetzung Maroltingergasse. (© 10, 49)
- Leyßgasse XVII/107** (Dornbach). Fußweg von Dornbacher Straße 82 bis Zwerngasse 16. (© 43)
- Leystraße XX/20**. Beginn bei Eisenbahnhäuser Robert Blum-Gasse 3, schneidet Marchfeldstraße, endet Innstraße 19. (© C, O, 31, 331, Auto 5)
- Lichtenauergasse II/27**. Von Czerninplatz 4 bis Franzensbrückenstraße 24/26. (© A, Ak, B, Bk, E, 2, Auto 4)
- Lichtenfelsgasse I/1**. Von Rathausplatz 1 bis Rathausstraße Nr. 10. (© A, Ak, B, Bk, D, E, 2, F, H, 2, L, T)
- Lichtensteg I/1**. Von Rotenturmstraße 13/15 bis Hoher Markt 1. (Auto 4, 5, 7)
- Lichtentaler Gasse IX/66** (Lichtental). Von Liechtensteinstraße 72/74 bis Althanstraße 15/17. (© D, 5, 31/5)
- Lichtgasse XV/101**. Von Zwölfergasse 15/17 bis Rosinagasse Nr. 6.8. (© L, 52, 58)
- Lidl-gasse XVII/107**. Von Richt-hausenstraße 2 bis Stadt-bahnbrücke der Vorortlinie bei Gersthofer Straße 1. Fortsetzung Schöffelgasse. (© E, 2, 9, 41, 43)
- Liebenberggasse I/1**. Von An der Hüblen 6 und Seiler-stätte 1 bis Parkring 10. (© A, Ak, B, Bk, F, J, T, Sth. ST, Auto 8)
- Liebenstraße** (später Metznerstraße, jetzt wieder Liebenstraße) XII/87 (Altmannsdorf, Siedlung Gartenfreunde). Von Eibesbrunnergasse bis Grieberggasse 6. (© 62)
- Liebenwerdahöhe** (früher und jetzt wieder Ladenburghöhe) XVIII/114.
- Liebfrauen-Platz** (jetzt Stefan Fadinger-Platz) X/75 (Spinnerin am Kreuz).
- Liebharts-gasse XVI/107**. Beginn Gablengasse 40/42, schneidet Herbststraße und Thaliastraße, endet Bertoli-gasse 3. (© 46, 48)
- Liebhartsruhe** (früher Katharinenruhe) XVI/107. Zwischen Liebhartsalstraße u. Funken-gerngasse. (© J, 46)
- Liebhartsalstraße XVI/107** (Liebhartsal). Fortsetzung der Ottakringer Straße. Von Gallitzinstraße 60 bis Vogel-tenn-gasse. (© J, 46)
- Liebiggasse I/1**. Von Reichs-ratsstraße 13 bis Landesge-richtsstraße 18/20. (© C, E, H, 2, 43)
- Liebknechtgasse** (jetzt Eberhartgasse) XVI/107 u. XVII/107 ZPA. 107.
- Liechtensteinstraße IX/66**. Von Maria Theresien-Straße 11/13 bis Liechtenwerder Platz 1. (© 40, D, 5, 8, Sth. NS, Auto 7)
- Liechtenwerder Platz IX/66 u. XIX/117**. Ordn.-Nr. 1 und 2 ZPA. 66, sonst 117. Bei Liechtensteinstraße 134. Einmündend: Heiligenstädter Straße, Liechtensteinstraße, Augasse, Glatzgasse, Devrientgasse. (© D, 8, Sth. NS)
- Lielegweg XXI/141** (Groß-Jedlersdorf). Beginn Haßwelle-gasse, endet Strebersdorfer Straße 44. (© 31, 132, 331)
- Lienfeldergasse XVI/107 und XVII/107**. Von Thaliastraße Nr. 134 bis 136 bis Hernalser Hauptstraße 155. Fortsetzung Gilmgasse. (© J, 43, 46, 48)
- Liesneckgasse** (früher Friedhofgasse) XXI/141 (Jedlese). Von Überfuhrstraße 19 bis Jedleseer Friedhof. (© 132)
- Lilienberggasse XIII/89** (Hakking). Von Auhofstraße Nr. 198 200 bis Hackinger Promenade und Franz Schimon-Park. (© 52, Sth. HH)
- Lilienbrunn-gasse II/27**. Von Obere Donaustraße 97 und Marienbrücke bis Kleine Spiergasse 6. (© A, Ak, B, Bk, C, L, O, Sth. SP, Auto 5)
- Lillengasse I/1**. Von Singerstraße 8 bis Weiburggasse Nr. 7.9. (Auto 7, 8)
- Lilienthalgasse III/75**. Beginn Landstraßer Gürtel, führt durch den südöstlichen Teil des Arsenalen, endet Arsenalstraße 3. Zugang von Arsenalstraße oder Faradaygasse. (© 6, 118)



## Lindauergasse—Marbodgasse.

- Lindauergasse** XVI/107. Von Thaliastraße 56/58 bis Ottakringer Straße 61/63. Fortsetzung Ortliebasse. (© J, C, 46)
- Lindengasse** VII/62. Beginnt Stifftgasse 11/13, schneidet Neubaugasse 20, endet Zieglergasse 18. (© L, 13, 49, 52, 58, Auto 4)
- Lindenheim** (jetzt Igelsteig) XXI 141 (Siedlung Schwarzlackenu. Jedlese). (© 5, 6, 8, 13, 57, 118, Sth. GS)
- Linengasse** VI/56. Beginnt Loquaiplatz 1, ist durch Haus Wallgasse 17 unterbrochen, endet Mariahilfer Gürtel 4. (© 5, 6, 8, 13, 57, 118, Sth. GS)
- Linnégasse** XXI 39 (Kaisermühlendamm 63, schneidet Schüttaustraße 63, endet Alte Donau. (© C)
- Linnéplatz** XIX/117. Vor der Hochschule für Bodenkultur. Begrenzt durch: Gregor Mendel-Straße, Peter Jordan-Straße u. Felix Mottl-Straße. (© 40)
- Linzackergasse** XIII/89 (Oberst. Veit). Von Winerstraße 5 bis Veitlissengasse 5. (© 158)
- Linzer Straße** XIV/89 u. XV/89 ZPA. 89. Von Mariahilfer Straße 208 und 225 als deren Fortsetzung bis Bahnübersetzung nach Weidlingau-Hadersdorf. (© 10, 49, 52, Sth. HI u. HH)
- Lippmannngasse** X/75. Von Laaer Straße 168 bis Holzknichtstraße 61. (© 67)
- Lissgasse** III/40. Von Rennweg Nr. 80 bis Aspangstraße 53. (© 71)
- Am Lissenwasser** XXI/141 (Siedlung Schwarzlackenu.). Zugang von Maisgasse, Fuchsensteig und Bussardgasse. Von Voltgasse zur Frauenhofergasse führend. (© 132)
- Lißbauergasse** XIX/117 (Oberdöbling). Von Philippovichgasse 4 bis Schegargasse 10. (© 38, 39)
- Lisztstraße** (früher Daffingergasse) III/40. Von Lothringerstraße 16 bis Traungasse 10. (© D, E, H, 2, 71)
- Littrowgasse** XVIII/110 (Weinhaus). Von Edmund Weißgasse 19 bis Hasenauerstraße Nr. 61. (© E, 40, 41)
- Lobau** XXII/148 (Aspern). Zugang von Aspern über Biberhaufenweg zur Lobau-Brücke und durch Überführung vom Praterspitz. (© 317)
- Lobaugasse** XXII/148 (Aspern). Von Groß-Enzersdorfer Straße 12 bis Benjowskigasse. (© 317)
- Lobenhauergasse** XVII/107. Von Taubergasse 29/31 bis Wattgasse 52. Fortsetzung Effingergasse. (© C, H, 2, 9, 43)
- Lobkowitzplatz** I/1. Bei Gluckgasse 5. Begrenzt durch Augustinerstraße. Einmündend: Spiegelgasse und Gluckgasse. (Auto 4)
- Lobmeyrgasse** XVI/107. Von Nausegasse 63 entlang des Kongreßplatzes bis Sandleitengasse 50. (© 43, 48)
- Lodergasse** XXI/146 (Siedlung Am Freihof, Kagran). Von Mälzplatz bis Andreas Huger-Gasse. (© 17, 25, 317)
- Löblichgasse** IX/66. Von Sobieskigasse 1 B bis Lustkandlgasse 18/20. (© F, 5, 8, 38, 39, 40, Sth. WS)
- Löblweg** XXI/146 (Kagran). Von Karl Hofmann-Gasse 39 bis Steigenteschgasse 116. (© 17, 25, 317)
- Löfflergasse** XIII/89. Beginnt Joseph Lister-Gasse 10, endet im Feld. Fortsetzung zum Jennerplatz projektiert. (© 60)
- Löhrgasse** XV/101. Von Felberstraße 4/6 bis Hütteldorfer Straße 3. Fortsetzung Wurzbachgasse. (© 8, 9, 49, 52, 118 Sth. MS)
- Loeschenkohlgasse** XV/101 (Schmelz). Von Vogelweidplatz 2 bis Wurmsergasse 49. (© 9, 49)
- Löwelstraße** I/1. Von Ballhausplatz 2 bis Teinfaltstraße. (© A, Ak, B, Bk, D, L, Auto 9)
- Löwenburggasse** VIII/65. Von Lederergasse 9/11 bis Fuhrmannngasse 8/10. (© J, 13)
- Löwengasse** III/40. Von Dampf-Schiffstraße 8/10 bis Rasumofskygasse 4/6. (© L, 78, H, 2, 80)
- Löwenherzgasse** III/40. Von Göllnergasse 12 bis Erdbergstraße 53/55. (© J)
- Lohengrinstraße** XXI/146 (Kagran). Von Argonautenstraße Nr. 6 bis Arminenstraße 1. (© 16, 25)
- Loidoldgasse** (früher Georgsgasse) VIII/65. Von Friedrich Schmid-Platz 3 und Landesgerichtstraße 5 bis Lenuagasse 6. (© E, H, 2)
- Loimerweg** XXI/146 (Siedlung Lettenhof, Kagran). Von Wagramer Straße bis Jägersteig. (© 17, 25)
- Lokomotivgasse** XXI/141 (Groß-Jedlersdorf). Von Hopfengasse 22 bis Mautner-Markhof-Gasse. (© 31, 132, 331)
- Loquaiplatz** VI/56. Bei Linien-gasse 2 A. Einmündend: Worellstraße, Hugo Wolf-Gasse und Königseggasse. (© 13, 57)
- Lorbeer-gasse** III/40. Von Matthäusgasse 9/11 bis Koller-gasse 4/6. (© E, H, 2, L)
- Lorenz Bayer-Platz** (später Domesplatz, jetzt wieder Lorenz Bayer-Platz) XVII/107. Zwischen Rosensteingasse 4/6 und Taubergasse 7/9. Einmündend: Arneith-, Haslinger-, Rosenstein-, Tauber- und Teichgasse. (© C, 9, 48)
- Lorenz Kellner-Gasse** XXI/146 (Kagran). Beginnt am langen Felde Konstr.-Nr. 405, führt entlang der städtischen Hauptschule, endet im Feld beim Friedhof. (© 17, 25, 317)
- Lorenz Mandl-Gasse** XVI/107. Beginnt Zwinzstraße, schneidet Wernhardtstraße 19, endet Thaliastraße 141. (© J, 10, 46)
- Lorenz Müller-Gasse** (früher Winarskygasse) XX/20. Von Brigittenauer Lände 214 bis Jägerstraße 117. (© 49, 52, Sth. HH)
- Lorenz Reiter-Straße** XI/79. Von Fuchsröhrenstraße 19/21 bis Urschenböckgasse 52 und Hallergasse. (© 71)
- Lorenz Weiß-Gasse** XIV/89. Beginnt Linzer Straße 232, endet Minorgasse 63. (Weiterführung bis Flötzersteig projektiert.) (© 49, 52, Sth. HH)
- Lorettoplatz** XXI/141 (Jedlese). Beginnt Anton Bosch-Gasse 1. Einmündend: Wenhartgasse und Überfuhrstraße. (© 132)
- Lortzlinggasse** XIV/89. Von Beckmannngasse Nr. 57/59 bis Huster-gasse 10. (© 10, 49)
- Lorystraße** XI/79. Beginnt Am Kanal 47, führt zum Ostbahnviadukt, endet Bahnhof der städtischen Straßenbahn nächst Fickeysstraße. (© 6, 71)
- Lothelbengasse** XIX/117 (Grinzing). Von Krappfenwaldgasse Nr. 8 bis Grinzing Steig. (© 38)
- Lothringerstraße** I/1, III/40 und IV/50. Ordn.-Nr. 1—13 ZPA. 1, Ordn.-Nr. 2—10 ZPA. 50, sonst 40. Von Canovagasse 7 und Madergasse 1 bis Johannegasse 26. (© E, H, D, 71, Sth. KP u. ST)
- Lottgasse** XXI/141 (Neu-Jedlersdorf). Von Floridsdorfer Markt Nr. 8 und Pitkagasse bis Werndlgasse 12. (© 31, 331)
- Lucasweg** XII/82 (Gartenstadt Am Tivoli). Von Pechegasse 4 bis Wildauergasse 9. (© L, 8, 62, Sth. SB)
- Luchtengasse** XVII/107 (Dornbach). Von Promenadegasse 52 bis Waldegghofgasse 1. (© 43)
- Ludo Hartmann-Platz** (früher Koflerpark, später Hans Schemm-Platz, jetzt wieder Ludo Hartmann-Platz) XVI/107. Begrenzt durch Brunnen-gasse, Herbststraße, Kopp-straße, Nödlgasse, Neumayr-gasse. (© 8, 48, 48, 118, Sth. BU)
- Ludwig Eckardt-Gasse** XIV/89. Beginnt Flötzersteig, führt in südlicher Richtung parallel zur Torricelligasse zur Ameisbachzeile. (© 47, 49, 52)
- Ludwigsgasse** XVIII/114 (Pötzleinsdorf). Von Pötzleinsdorfer Straße 22/24 bis Glanzinggasse nächst Starkfried-gasse 1. (© 41, Obus 22)
- Ludwig Koeßler-Platz** (später Langemarckplatz, jetzt wieder Ludwig Koeßler-Platz) III/40. Bei Schlachthausgasse (Stadionbrücke). Einmündend: Dietrichgasse, Fruehtstraße, Schlachthausgasse und die Erdberger Lände. (© J, 80, 118)
- Ludwig Martinelli-Gasse** (früher ein Teil der Bombekgasse) XII/82 (Gartenstadt Am Tivoli). Von Hohenbergstraße Nr. 13/15 bis Krastelgasse 4. (© L, 8, 62)
- Lützowgasse** XIV/89 (Penzing). Beginnt Linzer Straße 150, schneidet Hütteldorfer Straße Nr. 209, endet Heinrich Collin-Straße. (© 49, 52)
- Luftbadgasse** VI/56. Von Joannellgasse 9/11 bis Kaunitzgasse 1/3. (© 57, Sth. PG)
- Luftgasse** V/55. Beginnt Maut-hausgasse 7, endet St. Johann-Gasse 12. (© 61, 118, Sth. MG)
- Lugeck** I/1. Bei Rotenturmstraße 8. Einmündend: Sonnenfelsgasse, Köllnerhofgasse u. Bäckerstraße. (Auto 4, 5, 7)
- Luise Montag-Gasse** XL/79. Beginnt abweigend im mittleren Teil der Haugerstraße, verläuft südlich parallel mit derselben gegen die Aspangbahn. (© 6, 71)
- Luitpoldgasse** (jetzt Gottfried Keller-Gasse) III/40.
- Lukschgasse** II/27 (Am Schüttel). Von Schüttelstraße 101 bis Rustenschacher Allee. (© L, 78, 80)
- Luntzgasse** XX/20 (Zwischenbrücken). Von verlängert Ergerthstraße bis Handelskai Nr. 12. (© O, 11, 31, 331)
- Luschingasse** XXI/141 (Jedlese, Siedlung Schwarzlackenu.). Von Josef Türk-Gasse 95 bis Dafertgasse. (© 31, 132, 331)
- Lusthaus** II/31 (Prater). (© 80)
- Lusthausstraße** II/27 (Prater). Von Rustenschacher Allee, führt entlang des Heustadlwassers bis Hauptallee (2. Rondeau). (© 78, 80, 118)
- Lustig-Preen-Gasse** (früher Richardgasse, später Jaurésgasse, dann Lustig-Preen-Gasse, nachfolgend Richt-hofgasse und jetzt wieder Jaurésgasse) III/40.
- Lustkandlgasse** IX/66. Von Währinger Straße 76/78 bis Währinger Gürtel 154/156. (© E, F, 8, 40, 41, Sth. WS u. NS)
- Lustgasse** III/40 (Erdberg). Von Hainburger Straße 60/62 bis St. Nikolaus-Platz 7. (© F, J, T, 118)
- Lutherhof** XVIII/110. Zwischen Martinstraße 23 und Schumannngasse 17. (© E, F, 8, 42, 43)
- Lynkeusgasse** (später Vernalekengasse, jetzt wieder Lynkeusgasse) XIII/89 (Siedlung Hermeswiese). Von Hochmalngasse 43/45 bis Königsgasse Nr. 4. (© 60, 62)

## M.

- Machplatz** (früher Maria Josefa-Platz) II/27 (Prater). Am Ende der Ausstellungsstraße zwischen Engerthstraße und Handelskai. (© A, Ak, B, Bk, 11)
- Madersbergerstraße** XVI/107. Von Zöcherbauergasse 10 bis Lorenz Mandl-Gasse 8. (© 10, 46, 47)
- Maderstraße** IV/50. Von Lothringerstraße 2 bis Brucknerstraße 8. (© D, E, H, 2, 71, Sth. KP)
- Madjergasse** XIII/89 (Oberst. Veit). Führt von der Einsiedelgasse 43 in Verlängerung der Ghelengasse zur Flurgasse. (© 158)
- Mälzplatz** XXI/146 (Siedlung Am Freihof, Kagran). Zwischen Komzkgasse, Loder-gasse, Maurichgasse und Steigenteschgasse. (© 17, 25, 317)
- Märzstraße** XV 101 und XIV 83. Ordn.-Nr. 1—113 und 2—122 ZPA. 101, Ordn.-Nr. von 115 und 124 aufwärts ZPA. 89. Von Neubaugürtel 21 bis Prochstraße 1. (© 49, 8, 9, 10, 118, Sth. BU)
- Magazingasse** III/40. Von Rennweg 16/18 bis Mechlgasse 1. (© O, 71)
- Magdalenenstraße** VI/56. Von Linke Wienzeile 68/70 bis Hofmühlgasse 12. (© 13, 57, 61, Sth. PG)
- Magdurgstraße** (früher Karl Ludwig-Straße) XXI/146/147. Ordn.-Nr. 19, Konstr.-Nr. 71, 83, 87, 153, 163 und Schutzhaus 5556 ZPA. 147, sonst 146 (Kagran, Stadlau). Beginnt nächst Lange Allee, endet Kagraner Anger. (© 16, 25)
- Mahlerstraße** (früher Maximilianstraße, später Meister-singerstraße, jetzt wieder Mahlerstraße) I/1. Von Kärntner Straße 61/53 bis Schwarzenbergstraße 8/10. (© A, Ak, B, Bk, D, T, 71)
- Mallergasse** XI/81 (Kaiser-Ebersdorf). Beginnt Kaiser-Ebersdorfer Straße 304/306, endet als Sackgasse. (© 73)
- Maisgasse** XXI/141 (Jedlese). Östlich der Auerhahngasse. Beginnt Wolsteingasse, endet Adolf Uthmann-Gasse. (© 132)
- Maitzengasse** (früher und jetzt wieder Phorusgasse) IV/50.
- Makartgasse** I/1. Von Nibelungengasse 3 und Schillerplatz 3 bis Getreidemarkt 4. (© E, H, 2, 58, 60, 61)
- Malborghetgasse** X/75 (Inzersdorf). Beginnt Quellenstraße zwischen dem unverbauten Teil der Bernhardstal-gasse und Gußriegelstraße, ist von Davidgasse bis Inzersdorfer Straße unterbrochen, endet Predilgasse 2 (Infanterie-kaserne). (© 65, 66, 165)
- Malfattigasse** XII/82. Von Arndtstraße 27 bis Eichenstraße (unverbaut). (© 61, 62, Sth. MG)
- Mallygasse** XXI/141 (Jedlese). Von Kerpengasse 6 bis Weibenwolfgasse 5. (© 132)
- Malvengasse** XXI/141 (Siedlung Schwarzlackenu., Jedlese). Östlich der Sumpfgasse. Beginnt Wolsteingasse, endet Adolf Uthmann-Gasse. (© 132)
- Malzgasse** II/27. Von Schrei-gasse 15 bis Obere Augartenstraße 48.
- Mandlgasse** XII 82. Von Arndtstraße 61/63 bis Krichbaum-gasse 12/14. (© 8, 61, 62)
- Mannagettgasse** XIX/117 (Grinzing). Von Straßergasse 18 bis Himmelstraße Nr. 21. (© 38)
- Mannagettasteig** XIX/117 (Grinzing). Beginnt als Fortsetzung der Mannagettgasse bei Straßergasse 27, endet Grin-zinger Friedhof. (© 38)
- Mannhartgasse** X/75. Von Johannergasse 1 und Sonnwendgasse 6 bis Reisingergasse 4. (© O, 66, 67)
- Mannlicherplatz** XXI/141 (Jedlese). Zwischen Bellgasse, Voltgasse, Bunsengasse und Helmholtzgasse (© 31, 132, 331)
- Mantlergasse** XIII/89 (Oberst. Veit). Von Meytensgasse Nr. 10 bis Hietzinger Kal 131 bei Guldenbrücke. (© 58, 158 Sth. OV)
- Marathonweg** II/27. Beginnt Hauptallee, endet beim Stadion. (© L, 11, 78, 118)
- Marbodgasse** XXI/147 (Kagran). Von Steinbrechergasse 20 bis Erzherzog Karl-Straße 8. (© 16, 25)

## Marc Aurel-Straße—Medlergasse.

- Marc Aurel-Straße I/1.** Fortsetzung der Tuchlauben. Von Hoher Markt 7/8 bis Morzinplatz 2. (© A, Ak, B, Bk, C, L, M, O, Sth. SP, Auto 7)
- Marchettigasse VI/56.** Von Mollardgasse 24 bis Gumpendorfer Straße 93/95. (© 6, 13, 57)
- Marchfeldstraße XX/20.** Von Hochstädtplatz 1 bis Friedrich Engels-Platz 22 u. Vorgartenstraße 26. (© 31, 331, O, 11, Auto 5)
- Marco d'Aviano-Gasse** (früher Schwangasse) I/1. Von Kärntner Straße 24/26 bis Neuer Markt 6. (Auto 7)
- Marco d'Aviano-Platz XVIII/110.** Aufgelassen.
- Marcusgasse** (später Meriangasse, jetzt wieder Marcusgasse) XIV/89 (Penzing). Von Linzer Straße 128 bis Felbigergasse 25. (© 49, 52)
- Mareschgasse XV/101** (Schmelz). Von Oeverseestraße Nr. 6 bis Gablenzgasse 107. (© 10, 49)
- Mareschplatz XV/101** (Schmelz). Bei Possingergasse und Mareschgasse. (© 10, 49)
- Margaretengürtel V/55.** Von Blechturmstraße 1 bis Gaudenzdorfer Gürtel 1 (ungerade Nummern) und am Wienfluß (gerade Nummern). (© 61, 62, 65, 118, 6, Sth. MG)
- Margaretenhof V/55.** Von Pilsgramgasse 1 bis Margaretenstraße 86. (© 13, 61)
- Margaretenplatz V/55.** Bei Margaretenstraße 75 und 84. Einmündend: Schloßgasse, Pilsgramgasse, Strobachgasse und Rüdigergasse (© 13, 61)
- Margaretenstraße IV/50 u. V/55.** Ord.-Nr. 1—49 und 2—52 ZPA. 50, sonst 55. Beginnt Suttnerplatz 6, schneidet Margaretengürtel 136. (© 13, 61, 62, 65, 66, 67, 118, Sth. KP, KG, PG)
- Margelstraße XI/81** (Kaiser-Ebersdorf). Von Simmeringer Lände bis Landwehrstraße 1. (© 73)
- Mariabrunner Weg XIV/89** (Hütteldorf, Siedlung Wolfersberg). Von Bierhäuselberggasse bis Siedlung Mariabrunn (Bierhäuselberg). (© 49, 52, Sth. HH)
- Mariahilfer Gürtel VI/56 und XV/101.** Ungerade Ord.-Nrn. ZPA. 101, gerade Nrn. ZPA. 56. Von Gumpendorfer Straße Nr. 144 und Sechshauser Straße 2 bis Mariahilfer Straße 127 A. Fortsetzung Neubaugürtel (© 8, 9, 57, 118, L, 6, 52, 58, Sth. MS u. GS, Auto 4)
- Mariahilfer Straße VI/56, VII/62, XV/101 und XIV/89.** Ord.-Nr. 1—127 ZPA. 56, Ord.-Nr. 2—128 ZPA. 62, Ord.-Nr. 127 A—223 und 130—210 ZPA. 101, sonst 89. Fortsetzung der Babenbergerstraße. Von Getreidemarkt 17 und Messeplatz 1 bis Schloßallee 225. Fortsetzung Penzinger Straße. (© L, 52, 58, E, H, 5, 6, 8, 13, 118, Sth. MS, Auto 4)
- Mariannengasse IX/71.** Von Spitalgasse 1 b bis Zimmermannplatz 8. (© C, H, 5, 43, Sth. AS)
- Maria Theresien-Platz I/1.** Zwischen dem Kunst- und Naturhistorischen Museum am Burgring. (© A, Ak, B, Bk, D, E, F, H, J, L, T, Auto 4, 9)
- Maria Theresien-Straße I/1 und IX/66.** Gerade Ord.-Nrn. ZPA. 1, ungerade Ord.-Nrn. ZPA. 66. Von Schottengasse Nr. 10 und Währinger Straße Nr. 2 bis Robauer Lände 1. (© D, 38, 39, 40, 41, A, Ak, B, Bk, C, D, F, L, T, 31, Sth. SR, Auto 7)
- Maria Theresien-Straße XIII.** (Siedlung Lainzer Tiergarten, ehemals Gemeinde Mauer.) Zwischen Hauergasse und Billrothgasse. (© 60)
- Maria Treu-Gasse VIII/65.** Von Lange Gasse 43/45 bis Piaristengasse 50/52. (© J, 13)
- Maria vom Siege XV/101.** Beginn Mariahilfer Gürtel 21/23. Einmündend: Hanglödiggasse, Haidmannsgasse und Dingelstedtgasse. (© L, 8, 52, 57, 58, 118, Sth. GS)
- Mariengasse XVII/107.** Von Taubergasse 39/41 bis Wattgasse 62. Fortsetzung Dürauerergasse. (© C, H, 2, 9, 43, 48)
- Marienstein XIII/89** (Ober-St. Veit). Von Schweizeralstraße Nr. 21/23 bis Ghelengasse 6. Fortsetzung Cranachstraße. (© 158)
- Mariensteige I/1.** Von Passauer Platz 5 bis Salzgras 21. (Auto 7)
- Marienberg XVII/107** (Siedlung Waldegg). Beginn Maximilian Schober-Gasse 3, endet als Sackgasse. (© 43)
- Marienburg III/40.** Beginn Esparngasse 11, endet als Sackgasse. (© F, T, 71, 74)
- Mariengasse II/27.** Von Taborstraße 86 bis Nordbahnstraße Nr. 24. (© O, 5)
- Markgraf Gerold-Gasse XXII/147** (Stadlau). Von Gemeindeaugasse 23 bis Langobardenstraße 50. (© 16)
- Markgraf Rüdiger-Straße XV/101** (Schmelz). Beginn Hütteldorfer Straße 8/10, schneidet Kriemhildplatz, endet Gablenzgasse 19. (© 9, 48, 49)
- Markhofgasse III/40.** Beginn Schlachthausgasse 29, schneidet Würtzlerstraße 15, endet Eerdberger Mais. (© J, 118)
- Markomannenstraße** (früher Jägerstraße) XXI/146 (Kagran). Von Breitenleer Straße bis Wagramer Straße. (© 17, 25, 317)
- Marktstraße IX/66.** Von Alserbachstraße 21/23 bis Newaldgasse 4/6. (© D, 5, 38, 39, 40)
- Marktplatz XII/82.** Zwischen Ignazgasse, Reschgasse, Rosaliengasse und Niederhofstraße. (© 8, 61, 62, Sth. MH)
- Markweg XXII/149** (Hirschstetten, Siedlung Kriegerheimstätten). Beginn Quadenstraße, endet Bahnhofweg. (© 25, 317)
- Marnogasse XIV/89** (Breitensee). Von Spallartgasse 10 bis Breitenseer Straße 19/21. (© 10, 49)
- Marokkanergasse III/40.** Von Am Heumarkt 25/27 bis Rennweg 11/13. (© D, E, H, 71)
- Maroltingergasse XIV/89 und XVI/107** (Breitensee). Ord.-Nr. 1—7 und 2 ZPA. 89, sonst 107. Beginn Breitenseer Straße 82 (von Steinbruchstraße bis Joachimsthalerplatz, Kleingartenanlage, nur für Fußgänger passierbar), endet Ottakringer Straße 231. Fortsetzung Sandleitengasse. (© 10, 46, 47, J)
- Marsanogasse XVII/110.** Von Währinger Gürtel 129/131 bis Semperstraße 60 und Währinger Park. (© 8, 37, 40, Sth. NS)
- Marschallplatz** (früher Rosenkranzplatz) XII/87 (Hetzen-dorf). Bei Hercvicsgasse 17. Zugang von Hetzen-dorfer Straße 105. (© 62)
- Marschnergasse XVI/107.** Von Maroltingergasse 71 bis Montleartstraße. (© J, 10, 46, 47)
- Marsweg XIV/89** (Hütteldorf). Siedlungsgebiet Wolfersberg. Von Sonnenweg 19 bis Anzbachgasse 138. (© 49, 52, Sth. HH, Auto 25)
- Martinstraße XVIII/110.** Fortsetzung der Veronikagasse. Beginn Jörgerstraße 16/18, schneidet Schumanngasse, Kreuzgasse, Schulgasse u. Währinger Straße, endet Gentzgasse 47. Fortsetzung Gymnasiumstraße. (© E, F, H, 8, 9, 41, 43, Sth. AS u. WS)
- Marxergasse III/40.** Beginn Vorderer Zollamtsstraße 7, schneidet Seidlgasse und Rasumofskygasse, endet Erdberger Lände 6 und Parkgasse 1. (© 80, F, 2, H, L, O, 78, Sth. HZ, Auto 8)
- Vor der Marxer Linie III/40.** Ortsübliche Bezeichnung des Territoriums am Ende des Rennweges bei Graserberggasse. (© F, T, 71)
- Marx-Meidinger Straße III/75 und XII/82.** Unterbrochen von Verbindungsbahn (Arsenal) bis Gaudenzdorfer Gürtel. Ord.-Nr. 3, 5 und 24 A ZPA. 75. Beginn Verbindungsbahn (Arsenal), führt entlang des Arsenals, endet Graserberggasse. (© D, O, 118), Ord.-Nr. 2—8 und 7—15 ZPA. 82. Von Gaudenzdorfer Gürtel 3 bis Flurschützstraße Nr. 7. (© O, T, 62, 118)
- Masurenweg XXI/146** (Kagran, Siedlung Lettenhof). Beginn Erzerzog Karl-Straße, endet Auweg und Magdeburgerstraße. (© 16, 25)
- Maternaweg XVI/107** (Spiegelgrund). Beginn gegenüber Dustmannweg 35, endet Schreckergasse. (© 47)
- Matrasgasse XIII/89** (Ober-St. Veit). Beginn Schweizeralstraße 36, endet im Feld. (© 158, Sth. OV)
- Matrosengasse VI/56.** Von Millergasse 39/41 bis Wallgasse 32/34. (© L, 5, 6, 8, 52, 58, 118, Sth. MS, Auto 4)
- Matschgasse XVI/107.** Von der Schreckergasse südlich der Michalekgasse zur Waidäckergasse führend. (© 47)
- Matteottiplatz** (jetzt Maulperischplatz) XVI/107.
- Matthäusgasse III/40.** Von Radetzkystraße 4/6 bis Hetzgasse 5/7. (© E, H, L, O, 78, 80)
- Matthias Schönerer-Gasse** (früher Schönerergasse) XIV/89 und XV/101. Ord.-Nr. 1—7 und 2—8 ZPA. 89, sonst 107. Beginn Hütteldorfer Straße Nr. 88 und Kuefsteingasse 2, schneidet Oeverseestraße 13, endet Oeverseestraße 41/43. (© 10, 49)
- Mattillstraße IV/50.** Von Hoyogasse 5 bis Technikerstraße 5. (© D, E, H, 71, Sth. KP, Auto 7)
- Matzingerstraße XIV/89** (Breitensee). Von Hütteldorfer Straße 114 bis Breitenseer Straße Nr. 21. Fortsetzung Sappogasse. (© 10, 49)
- Matzleinsdorfer Frachtenbahnhof X/75/82.** Neuer Lagerplatz ZPA. 75, sonst 82. Zugang Wolfganggasse, Eichenstraße, Triester Straße und Margaretenstraße. (© 118, 65, 6, 62)
- Matzleinsdorfer Friedhof** (jetzt Waldmüllerpark) XI/75.
- Matzleinsdorfer Platz V/55.** Bei Wiedner Hauptstraße 158 und Margaretengürtel. Einmündend: Grünwaldgasse, Reinprechtsdorfer Straße und Triester Straße. (© 6, 62, 65, 118)
- Matzleinsdorfer Straße** (jetzt Wiedner Hauptstraße) V/55.
- Matznergasse XIV/89** (Penzing). Von Linzer Straße 88/88 bis Hütteldorfer Straße 155. Fortsetzung Dampferstraße. (© 49, 52)
- Mauergasse XIII/89** (Mauer). Beginn Riedelgasse beim ehemaligen Blockhaus der Finanzwache, endet Wiener Straße in Mauer. (© 60)
- Maulperischplatz** (früher Matteottiplatz) XVI/107. Mitte der Wohnhausanlage „Sandleitens“. Einmündend: Gomperzgasse, Domaniggasse, Eberhartgasse und Sandleitengasse. (© 48)
- Maulwurfegasse XXI/141** (Siedlung Schwarzlackenau, Jedlese). Ostlich der Maisgasse. Beginn Wolsteingasse, endet Adolf Uthmann-Gasse. (© 132)
- Maurichgasse XXI/146** (Kagran, Siedlung Am Freihof). Beginn Kagraner Anger (Wintzingerodestraße 19), führt an der Westfront der ehemaligen Infanteriekaserne, endet Steigenteschgasse und Mälzelpatz 7. (© 25)
- Mauthausgasse V/55.** Von Bräuhausgasse 68 und Am Hundsturm 1 bis Schönbrunner Straße 135. (© 6, 61, 118, Sth. MG)
- Mauthnergasse** (später Clausewitzgasse, jetzt wieder Mauthnergasse) IX/71. Von Kinderspitalgasse 4/6 bis Mariannengasse 33. (© C, H, 43, 8, Sth. AS)
- Mautner-Markhof-Gasse** (später Arnulf Hansl-Gasse, jetzt wieder Mautner-Markhof-Gasse) XXI/41 (Floridsdorf). Beginn Prager Straße 20, endet im Feld nächst der Lokomotivgasse. (© 31, 132, 331)
- Max Beck-Gasse** (früher Reichgasse, später Gustav Groß-Gasse) XIII/89 (Unter-St. Veit). Von Lainzer Straße 48/50 bis Hummelgasse 50. (© 58, 60)
- Max Emanuel-Straße XVIII/110** (Ober-Döbling). Zweigt gegenüber dem Hause der Kaufmannschaft von Peter Jordan-Straße 67 ab und führt entlang der Nordwestfront des neuen Türkenschanzparks bis zur Hasenauerstraße. (© 40, 41)
- Max Reger-Gasse** (früher und jetzt wieder Dapontegasse) III/40.
- Max Reinhardt-Gasse** (früher Josef Reiter-Gasse) XIV/89. Von Zichyergasse 3 bis Beckmannsgasse. (© 10, 52)
- Max Winter-Platz** (früher Sterneckplatz) II/27. Beginn Wolfgang Schmäzl-Gasse 13. Einmündend: Harkortstraße, Ennsgasse, Erlafstraße, Obermüllnerstraße und Molkereistraße. (© A, Ak, B, Bk, C, 16, 25)
- Maximilian Schober-Gasse XVII/107** (Siedlung Waldegg). Beginn Leopold Stokkert-Platz 3, endet St. Peter-Gasse 9.
- Maxingpark XIII/89.** Zugang bei Maxingstraße 18. (© 58, 60, 62, Sth. HI)
- Maxingstraße XIII/89.** Von Am Platz 3 (Westfront von Schönbrunn) bis Montecuccoliplatz Nr. 14. Fortsetzung Elisabethallee. (© 58, 60, 62, Sth. HI)
- Mayergasse II/27.** Von Praterstraße 68/70 bis Czerningasse Nr. 25/27. (© A, Ak, B, Bk, C, 5, Auto 4)
- Mayerhofgasse IV/50.** Von Favoritenstraße 26/28 bis Wiedner Hauptstraße 51/53. (© 62, 65, 66, 67)
- Mayerweckstraße XXI/155** (Strebersdorf, früher in der Vientrift). Von Schubbrüdergasse 1 und Rußbergstraße 89 bis Prager Straße nächst Nr. 247. (© 132)
- Maygasse XIII/89** (Speising). Beginn Speisinger Straße 99, führt nach Südosten zur Bergheidengasse. (© 60, 62)
- Maynollogasse XVIII/110.** Von Schulgasse 30/32 bis Währinger Straße 95/97. (© E, F, 41)
- Maysedergasse I/1.** Fortsetzung der Krugerstraße. Von Kärntner Straße 34 bis Albertinaplatz 2 und Tegetthofstraße 9. (Auto 4, 7)
- Maysengasse XVII/107.** Von Parhamerplatz 10 bis Klopstockgasse 10/12. Fortsetzung Wilhelmienstraße. (© 48, C, 9)
- Maystallergasse XVII/107 und XVIII/110.** Projektiert von Lidgassenbrücke (Stadtbahnvortellnie) bis Wielemansgasse 1 und Alsegger Straße 1. Linke Straßenseite XVII. Bez., rechte Straßenseite XVIII. Bezirk. (© E, F, 9, 41, 43)
- Mechelgasse III/40.** Von Prätoriusstraße 1 bis Fasangasse 8. (© O, 71)
- Mechtaristengasse VII/62.** Von Neustiftgasse 4 bis Lerchenfelder Straße 57. (© E, H, L, 13, 46, 48, 49)
- Medlergasse XIX/117** (Unter-Sievering). Von Sieveringer Straße 28 bis Daringergasse. (© 39)

## Meichlstraße—Montleartstraße.

- Meichlstraße XI/79.** Von Simoningplatz 3 bis Simmeringer Lände 1. (© 71)
- Meidlinger Hauptstraße XII/82** (Unter-Meidling). Von Schönbrunner Straße 257 bis Wilhelmstraße 70 und Edelsinn-gasse 2. (© 8, 61, 62, Sth. MH)
- Meiereistraße II/27** (Krieau). Von Prater Hauptallee (L. Rondeau) bis Nordportalstraße (Meierei Krieau). (© L, 11, 78, 80)
- Bei den **Meierhöfen XIII/89** (Speising). Von Berghedengasse 51 bis Gallgasse 59. (© 60, 62)
- Meillergasse XIII/89** (Speising). Von Riedelgasse 3 bis Maygasse. (© 60, 62)
- Meinhartsdorfer Gasse XV/101.** Von Henriettenplatz 4/5 bis Reindorfstraße 32/34. (© L, 8, 52, 57, 58)
- Meiselstraße XV/101 u. XIV/89.** Ordn.-Nr. 1—45 und 2—48 ZPA. 101. Ordn.-Nr. 47—81 und 50—82 ZPA. 89. Von Kardinal Rauscher-Platz 3 bis Drechslergasse 44. (© 10, 49)
- Meisenweg XXI/146** (Siedlungsgebiet Neu-Kagran). Von Entersweg bis Florian Bernld-Gasse. (© 16, 25)
- Meistersingerstraße** (früher Maximilianstraße, später und jetzt wieder Mahlerstraße) I/1.
- Meißauergasse** (früher Ebersdorfer Straße) XXI/146 (Kagran). Beginnt Klenau-gasse, schneidet Wagramer Straße 123, endet Polletstraße Nr. 39. (© 17, 25, 317)
- Meißnergasse** (früher Schul-gasse) XXI/146 (Kagran). Von Steigenteschgasse 3 bis Andreas Huger-Gasse 52. (© 17, 25, 317)
- Dr. Meißner-Park XIX/114.** Zwischen Glangingasse, Koschatgasse, Scheimpfluggasse und Wilbrandgasse. (© 41)
- Meixnerweg XII/82** (Gartenstadt Am Tivoli). Von Pechegasse 2 bis Wildauerstraße 5. (© L, 8, 62, Sth. SB)
- Melchartgasse XIII/89** (Lainz). Von Fasangartengasse 97 bis Pacasistraße 9. (© 60, 62)
- Meldemannstraße XX/20.** Beginnt Adalbert Stifter-Straße (Nordwestbahndamm), schneidet Marchfeldstraße und Stromstraße, endet Hellwag-straße 15. (© O, 31, 331, Auto 5)
- Melnlitzkygasse XXI/146** (Kagran, Siedlung Am Freihof). Von Afritschgasse 26 bis Siebenbürgerstraße 119. (© 17, 25, 317)
- Mendelssohnngasse** (später Mestrozzi-gasse, jetzt wieder Mendelssohnngasse) XXI/39. Von Am Kaiserermühlendamm Nr. 85 bis Schüttauplatz 17. (©)
- Mengergasse** (früher Kaiserin Elisabeth-Gasse) XXI/141 (Donaufeld). Von Leopoldauer Straße 12/14 bis Bessemerstraße 20. (© 17, 117)
- Mentergasse VII/62.** Von Schottenfeldgasse 97 bis Lerchenfelder Straße 111. (© 5, 46)
- Menzelgasse XVI/107.** Von Lerchenfelder Gürtel 33 bis Hof-ferplatz 2. (© 8, 46, 118)
- Meraviglgasse VI/56.** Von Eisvogelgasse 5/7 bis Wallgasse Nr. 4/6. (© 6, 8, 57, 118, Sth. GS)
- Mergenthalerplatz XXI/146** (Kagran, Siedlung Am Freihof). Bei Steigenteschgasse 91, Johann Teich-Gasse 71 und Kraygasse. (© 17, 25, 317)
- Merlangasse** (früher und jetzt wieder Marcusgasse) XIV/89 (Penzing).
- Meridianplatz** (jetzt Josef Kainz-Platz) XVIII/110.
- Meridianstraße** (jetzt Dänenstraße) XVIII/110.
- Merkurweg XIV/89** (Siedlung Wolfersberg, Hütteldorf). Von Anzbachgasse 32 bis Sonnenweg 48. (© 49, 52, Sth. HH, Auto 25)
- Messenhausergasse III/40.** Von Hainburger Straße 39 bis Landstraßer Hauptstraße 103 und 105. Fortsetzung Barich-gasse. (© F, T)
- Messeplatz** (früher Museumstraße) I/1 und VII/62. Ordn.-Nr. 1 ZPA. 62, Ordn.-Nr. 2—4 ZPA. 1. Bei Burggasse 1 und Mariahilfer Straße 2. Der zwischen Mariahilfer Straße und Bellariastraße liegende Teil der Museumstraße. Einmündend: Babenbergerstraße und Bellariastraße. (© E, H, L, 49, 52, 58)
- Messerschmidtgasse XVIII/110.** Beginnt Heilbronner Straße nächst Nr. 58, schneidet Herbeckstraße 49, ist teilweise unterbrochen, endet Gersthofer Straße 105. Zugang zu den Ordn.-Nrn. 3, 6 und 8 bei Herbeckstraße, zu den Ordn.-Nrn. 23—45 und 28—48 bei Bastiengasse oder Gersthofer Straße. (© E, 41)
- Mestrozzi-gasse** (früher und jetzt wieder Mendelssohnngasse) XXI/39. Kaiserermühlen.
- Meßnerplatz XXI/141** (Groß-Jedlersdorf). Zwischen Berzeliusgasse, Stammelgasse und Reigasse. (© 331)
- Metastasiogasse I/1.** Von Minoritenplatz 1 bis Löwelstraße Nr. 2. (© A, Ak, B, Bk, D, F, J, L, T, Auto 8)
- Metternichgasse III/40.** Von Strohgasse 21 A bis Rennweg Nr. 25/27. (© 71)
- Metznerstraße** (früher und jetzt wieder Liebenstraße) XII/87 (Altmannsdorf, Siedlung Gartenfreunde).
- Meyerbeergasse** (später Silcher-gasse, jetzt wieder Meyerbeergasse) XXI/141 (Siedlung Schwarzlackenu). Beginnt unverbaut am Hubertusdamm, endet Foreilenweg. (© 132)
- Meynertgasse IX/71.** Von Zimmermannplatz 5 bis Borschkegasse 9. (© H, 8, 43, Sth. AS)
- Meytensgasse XIII/89** (Ober-St. Veit). Beginnt Spohrstraße Nr. 47, läuft parallel mit der Hietzinger Hauptstraße, endet Trazerberggasse (Wagenfabrik Rohrbacher). (© 58, 158)
- Michael Bernhard-Gasse XII/82.** Von Schönbrunner Straße Nr. 233/235 bis Arndtstraße 78. (© 8 Sth. MH)
- Michael Dietmann-Gasse XXI/141** (Floridsdorf). Von Hermann Bahr-Straße 3 bis Kretzgasse 2. (© 31, 331)
- Michael Galßmayr-Gasse X/75.** Die in Verlängerung der bestehenden Hantzenberger-gasse verlaufende Gasse (Gesiba-Siedlung). (© 65)
- Michael Pacher-Gasse XXI/145** (Leopoldau). Von Josef Baumann-Gasse 65 bis Leopoldauer Straße. (© 117)
- Michaelerplatz I/1.** Bei Kohlmarkt 22. Einmündend: Reitschulgasse, Schaulferrgasse u. Herrengasse. (Auto 9)
- Michaelerstraße XVIII/110.** Von Währinger Gürtel 105/107 bis Gymnasiumstraße 26/28. (© 8, 40, Sth. WS)
- Michaelerwald XIX/114.** Lagerwiese. Zugang vom Ende der Pötzleinsdorfer Straße. (© 41)
- Michaelerwaldweg XIX/114** (Salmansdorf). Von Hameaustraße 31 bis Sommerhaidenweg. (© 41, Obus 22)
- Michalekgasse XVI/107.** Von der Reizenpfeninggasse zwischen der Ameisbachzelle und der Reichmangasse zur Waldäckergasse führend. (© 47)
- Michelbeuerngasse IX/71.** Von Spitalgasse 31/33 bis Prechtelgasse 2. (© F, 5, 8, 41, 41a)
- Michtnergasse XXI/141** (Jedlesee). Von Anton Bosch-Gasse Nr. 9 bis Deingasse und Entzersdorfer Weg. (© 132)
- Mickertsweg XXI/146** (Siedlungsgebiet). Von Florian Bernld-Gasse bis Goldammerweg. (© 16, 25)
- Miesbachgasse II/27.** Von Schrei-gasse 15 bis Obere Augartenstraße 44.
- Migazziplatz XII/82.** Beginnt Albrechtsberggasse 2 und Bendlgasse 6. Einmündend: Roesnergasse und Klährgasse. (© 8, 61, 62, Sth. MH)
- Migerkastraße X/75.** Von Laxenburger Straße 100 bis Neilreichgasse 105. (© 66)
- Mihatschgasse XXI/145.** Beginnt Nordmangasse, endet Alfred Nobel-Straße 43. (© 17, 25)
- Milchgasse I/1.** Von Petersplatz Nr. 8/9 bis Tuchlauben 6/8. (Auto 4, 8, 9)
- Mildeplatz XVI/107.** Bei Römergasse 15. Begrenzt durch: Seitenberggasse, Degengasse und Römergasse. (© J, 48)
- Millergasse VI/56.** Von Gumpendorfer Straße 110/112 bis Mariahilfer Straße 121 A. (© L, 5, 6, 52, 58, Auto 4)
- Millöckergasse VI/56.** Von Linke Wienzele 4/6 bis Lehärgasse Nr. 3/5. (© E, H, 58, 61)
- Minciostraße XV/101** (Schmelz). Von Schanzstraße 42 bis gegenüber Gablengasse 114 (bei Rohrauerpark). (© 9, 10, 49)
- Minorgasse XIV/89** (Baumgarten). Projektiert von Waidhausenstraße nächst Flötzersteig. Beginnt derzeit beim Friedrich Lieder-Weg 7 u. 8, ist mehrfach unterbrochen, endet Lorenz Weiß-Gasse 10. Fortsetzung zum Flötzersteig und zur Linzer Straße 362. Projektierter Zugang zu den Ordn.-Nrn. 7 und 8—12 durch Friedrich Lieder-Weg, zu den Ordn.-Nrn. 33, 39, 34 und 40 durch Schenkweg und Bensa-steig, zu den Ordn.-Nrn. 61 bis Nr. 69 und 60—74 durch Lorenz Weiß-Gasse. (© 47, 49, 52)
- Minoritenplatz I/1.** Beginnt Ballhausplatz 2. Einmündend: Regierers-, Landhaus-, Petrarca-, Abraham a Sancta Clara- und Metastasiogasse. (Auto 8)
- Missindorfstraße XIV/89.** Von Linzer Straße 72 bis Hütteldorfer Straße 126. (© 49, 52)
- Miß in Kögeln XIII/89.** Ortsübliche Riedbezeichnung in der verlängerten Wlassakstraße. (© 58, 60)
- Mitigasse XIV/89.** Beginnt Linzer Straße 158/160, schneidet Hütteldorfer Straße 145, endet Heinrich Collin-Straße Nr. 13. (© 49, 52)
- Mittelgasse VI/56.** Von Stumpergasse 41/43 bis Mariahilfer Gürtel 16. (© L, 5, 6, 8, 52, 58, 118)
- Mittelweg I XII/87** (Siedlung Gartenfreunde). Von Kranichberggasse bis Stüber-Gunther-Gasse. (© 62)
- Mittelweg II XII/87** (Siedlung Gartenfreunde). Von Weinweg II bis Elbesbrunnerweg (Bezirksgrenze). (© 62)
- Mitterberggasse XVIII/110.** Von Antonigasse 64/66 bis Schul-gasse 69/71. (© F, 9, 42)
- Mitterfeld XI/79.** Gebiet zwischen Aspbahn und Ostbahn. Zugang bei Grillgasse Nr. 53 u. Fabiganstraße. (© 71)
- Mitterfeldgasse XI/79.** Die mit der Alois Höfler-Gasse parallel laufende, von der Unterfeldgasse zur Schemmerlstraße führende Gasse. (© 71)
- Mitterhofergasse XXI/141** (Groß-Jedlersdorf). Von Odenburger Straße 54 bis Scheu-nenstraße 1. (© 331)
- Mittermayergasse XIII/89.** Von Trauttmansdorffgasse 24 bis Lainzer Straße 21/23. (© 60)
- Mittersteig IV/50 u. V/55.** Ordn.-Nr. 1—19 und 2—2 A ZPA. 50, sonst 55. Von Große Neugasse Nr. 15 bis Schloßgasse 2. Fortsetzung Siebenbrunnengasse. (© 13, 62, 65)
- Mitterweg XI/79.** Von Ravelinstraße 2 bis Neurissenweg Konkstr.-Nr. 814. (© 71, 73)
- Mitterwurzgasse XIX/110** (Salmansdorf). Von Agnesgasse bis Salmansdorfer Straße 3. (© 41, Obus 22)
- Mittlerer Weg III/40** (Erdberger Mais). Von Franzosengraben nächst Erdbergstraße bis Wiener Gärten. (© J, 118)
- Am Modenapark III/40.** Platz auf den Gründen der Modenarealität. Einmündend: Bayern-, Gottfried Keller-, Grimmeihausen- u. Neuling-gasse. (© E, H, 71, Sth. ST)
- Möhnergasse XVIII/110** (Gerst-hof). Beginnt Haupteingang des Gersthofer Friedhofes, führt entlang des Friedhofes, endet Herbeckstraße. Zugang von Thimiggasse. (© E, 41)
- Mölkler Bastel I/1.** Von Schreyvogelgasse 16 bis Schotten-gasse 7. (© A, Ak, B, Bk, C, D, L, T, 43, Auto 8)
- Mölkler Gasse VIII/65.** Von Kochgasse 7/9 bis Lederer-gasse 18 A. (© C, 5, 13, 43)
- Mölkler Steig I/1.** Von Schreyvogelgasse 8 bis Schotten-gasse 3 A. (© A, Ak, B, Bk, C, D, F, L, T, 43, Auto 8)
- Möllwaldplatz IV/50.** Bei Favoritenstraße 30/32. Begrenzt durch Waltergasse, Dan-hausergasse und Mayerhof-gasse. (© 66, 67)
- Mörkeweg XVI/107** (Siedlung Starchant, Liebhartstal). Von Pöningerweg bis Franz Eich-ert-Weg. (© J, 46)
- Moeringgasse XV/101.** Von Hütteldorfer Straße (Märzpark) bis Gablengasse 9. Fortsetzung Neumayrgasse. (© 8, 48, 49, 118)
- Mörtgasse** (früher Kroygasse) XXI/141 (Jedlesee). Beginnt Blechschmidtgasse, endet Da-fergasse. (© 132)
- Mohapergasse** (früher und jetzt wieder Tempelgasse) II/27.
- Mohsgasse III/40.** Von Jacquin-gasse 47 bis Kärchergasse Nr. 12/14. (© O, 118)
- Molitorgasse XI/79.** Von Simmeringer Hauptstraße 29/31 bis Döblerhofstraße 10 B. (© 71)
- Molkerelstraße II/27.** Von Max Winter-Platz 16 bis Ausstel-lungsstraße 23/25. (© A, Ak)
- Mollardgasse VI/56.** Von Eder-haygasse 5/7 bis Sechshauser Gürtel. (© 6, 8, 13, 57, 118, Sth. GS, MG u. PG)
- Mollgasse XVIII/110.** Von Sem-perstraße 59 bis Gymnasium-straße 40. (© 40)
- Moltkegasse** (jetzt Dunantgasse) XXI/141 (Jedlesee).
- Mommensgasse** (früher Luisen-gasse) IV/50. Von Thereslan-ungasse 11/13 bis Wiedner Gürtel 10. (© D, 13, 66, 67, 118, Auto 7)
- Mondscheingasse VII/62.** Von Siebensterngasse 31/33 bis Neubaugasse 34/36. (© 13, 49)
- Mondweg XIV/89** (Hütteldorf, Siedlung Wolfersberg). Zugang von Erdenweg 27 und Neptunweg 2. Endet Bier-häuselberggasse 82. (© 49, 52, Sth. HH, Auto 25)
- Montecuccolplatz XIII/89** (Hiet-zing). An der Nordwestecke des Invalldenhauses. Einmündend: Maxingstraße, Elisa-bethallee, Hochheimgasse und Optitzgasse. (© 58, 60, 62)
- Montevideogasse XIII/89.** Von Lainzer Straße 150 bis Versor-gungshelmstraße. (© 80, 62)
- Montleartstraße XIV/89** und XVI/107. Ordn.-Nr. 1 und 2—6 ZPA. 89, sonst 107. Beginnt Breitenreter Straße 86, endet Thallastraße 235. (© J, 10, 46, 47)

## Moosbruggergasse—Nemelkagasse.

- Moosbruggergasse XII/82.** Von Wienerbergstraße 10, nächst Gaswerk, bis Unter-Meidlinger Straße 65. (© 8, 61, 62, 165)
- Mooslackengasse XIX/117** (Heiligenstadt). Beginnt Heiligenstädter Straße 84 (Heiligenstädter Hof), endet Nußdorfer Lände 21. (© D)
- Morelligasse XXI/141** (Donaufeld). Von An der oberen Alten Donau 41 bis Franklinstraße 45. (© 17)
- Moritz von Schwind-Gasse XIII.** (Siedlung SAT im ehem. Lainzer Tiergarten, früher Gemeinde Mauer.) Von Pestalozzigasse 4 bis Linienamtsgasse 5. (© 60)
- Morizgasse VI/56.** Von Wackerroderbrücke und Linke Wienzeile 172 bis Gumpendorfer Straße 125. (© 6, 57)
- Morsegasse XXI/141** (Jedlese). Von Deublergasse bis Prager Straße 41. (© 132)
- Mortaraplatz XX/20** (Zwischenbrücken). Bei Pasettstraße 89 und Traisengasse 7. Einmündend: Ospelgasse und Leystraße. (© O, 11)
- Morzinplatz I/1.** Bei Franz Josefs-Kai 31/33. Einmündend: Gonzagagasse, Salzgras, Marc Aurel-Straße, Ruprechtsstiege und Kohlmesergasse. (© A, Ak, B, Bk, C, L, Auto 4, 5)
- Mosenthalweg** (später Larischweg, jetzt wieder Mosenthalweg) XVIII/114 (Pötzleinsdorf). Von Pötzleinsdorfer Straße 136 bis Dr. Heinrich Maier-Straße 37. (© 41)
- Mosergasse IX/66.** Von Sennhofergasse 18 bis Roßauer Lände 17. (© D, Sth. RL)
- Mostgasse IV/50.** Von Große Neugasse 8 als Sackgasse beginnend, schneidet Klabbaumgasse 13, endet daselbst als Sackgasse. (© 13, 62, 65)
- Moßbachergasse XIV/89** (Baumgarten). Beginnt Linzer Straße Nr. 176, schneidet Hütteldorfer Straße 158, endet Heinrich Collin-Straße 15. (© 49, 52)
- Mozartgasse IV/50.** Von Favoritenstraße 8/10 bis Wiedner Hauptstraße 29/31. (© 62, 65, 66, 67)
- Mozartgasse XIII.** (Siedlung SAT im ehem. Lainzer Tiergarten, früher Gemeinde Mauer.) Von Beethovengasse Nr. 33 bis Dr. Schober-Straße Nr. 34. (© 60)
- Mozartplatz IV 50.** Durchkreuzt von Mozartgasse und Neumannsgasse. (© 62, 65, 66, 67)
- Muchagasse XIII/89** (Speising). Aufgelassen.
- Muckenthalerweg XIX/117/119** (Grinzing). Ordn.-Nr. 1—51 und 2—62 ZPA, 117, sonst 119. Von Krapfenwaldgasse 10 A bis Wildgrubgasse. (© 38)
- Müchgasse XI/79.** Von Simmeringer Hauptstraße 165 bis Kobelgasse 22. (© 71)
- Müglendergasse XVII/107.** Von Hernalser Hauptstraße 18/20 bis Jörglerstraße 7/9. Fortsetzung Theresiengasse. (© H<sub>2</sub>, 8, 43, Sth. AS)
- Mühlbachergasse XIII/89** (Lainz). Von Stadlergasse 8 bis Max Beck-Gasse 19. (© 60)
- Mühlfeldgasse II/27.** Von Heinestraße 23/25 bis Nordbahnstraße 48/50. (© C, 5)
- Mühlgasse IV/50.** Beginnt Obstmarkt 1, projektiert von Bärenmühlgasse, schneidet Schleifmühlgasse und Schikanedergasse, endet Heumühlgasse 12. (© 61, 62, 65, 66, 67)
- Mühlgrundgasse** (früher Gärtnergasse) XXII/147 (Stadlau). Von Konstanzagasse 1 und verlängerte Wiedgasse bis Mühlgrundweg. (© 16)
- Mühlgrundweg XXII/147** (Stadlau). Beginnt Ostbahnstrecke nächst Mühlwasser, endet nächst Stadlauer Strandbad. (© 16)
- Am Mühlhäufel XXII/147** (Aspern). Zwischen der Hardeggasse und der Siedlung „Wulzendorf, A-Gasse“ gelegene Kleingartenanlage. Zugang von Wulzendorfstraße, Hardeggasse und Mühlgrundweg. (© 16, 317)
- Am Mühlhäufel, E-Gasse XXII/147** (Aspern). Von der Hardeggasse zur Am Mühlhäufel, Gasse I, führend. (© 317)
- Am Mühlhäufel, H-Gasse XXII/147** (Aspern). Von der Hardeggasse zur Am Mühlhäufel, Gasse I, führend. (© 317)
- Am Mühlhäufel, Gasse I XXII/147** (Aspern). Von der Hardeggasse zur Wulzendorf, Gasse I, führend. (© 317)
- Am Mühlhäufel, Gasse II XXII/147** (Aspern). Von der Am Mühlhäufel, Gasse I, zur Wulzendorf, A-Gasse, führend. (© 317)
- Am Mühlhäufel, Gasse III XXII/147** (Aspern). Von der Am Mühlhäufel, E-Gasse, zur Wulzendorf, A-Gasse, führend. (© 317)
- Am Mühlhäufel, Gasse IV XXII/147** (Aspern). Von der Hardeggasse nach Osten führend. (© 317)
- Am Mühlhäufel, Gasse VI XXII/147** (Aspern). Von der Hardeggasse zur Wulzendorf, A-Gasse, führend. (© 317)
- Am Mühlhäufel, Gasse VII XXII/147** (Aspern). Von der Hardeggasse zur Wulzendorfstraße führend. (© 317)
- Am Mühlhäufel, Gasse VIII XXII/147** (Aspern). Von der Wulzendorf, A-Gasse, nach Westen führend. (© 317)
- Am Mühlhäufel, Gasse X XXII/147** (Aspern). Vom Am Mühlhäufel, A-Platz, nach Nordosten führend. (© 317)
- Am Mühlhäufel, A-Platz XXII/147** (Aspern). Bei der Abzweigung der Am Mühlhäufel, E-Gasse, von der Hardeggasse gelegene öffentliche Platz. (© 317)
- Am Mühlhäufel, B-Platz XXII/147** (Aspern). Der an dem Am Mühlhäufel, G-Weg, gelegene öffentliche Platz. (© 317)
- Am Mühlhäufel, C-Platz XXII/147** (Aspern). Der an der Am Mühlhäufel, Gasse VIII, gelegene öffentliche Platz. (© 317)
- Am Mühlhäufel, A-Weg XXII/147** (Aspern). Der die Am Mühlhäufel, Gasse IV, mit der Am Mühlhäufel, Gasse VI, verbindende Weg. (© 317)
- Am Mühlhäufel, B-Weg XXII/147** (Aspern). Von der Am Mühlhäufel, Gasse I, nach Norden und Osten führend. (© 317)
- Am Mühlhäufel, C-Weg XXII/147** (Aspern). Von der Am Mühlhäufel, Gasse VI, nach Norden führend. (© 317)
- Am Mühlhäufel, D-Weg XXII/147** (Aspern). Von der Am Mühlhäufel, Gasse VII, nach Süden führend. (© 317)
- Am Mühlhäufel, F-Weg XXII/147** (Aspern). Von der Am Mühlhäufel, Gasse VIII, nach Südosten führend. (© 317)
- Am Mühlhäufel, G-Weg XXII/147** (Aspern). Von Am Mühlhäufel, Gasse IV, zur Am Mühlhäufel, Gasse I, führend. (© 317)
- Am Mühlhäufel, J-Weg XXII/147** (Aspern). Vom Am Mühlhäufel, C-Platz, zur Am Mühlhäufel, Gasse VI, führend. (© 317)
- Am Mühlhäufel, Weg V XXII/147** (Aspern). Vom Am Mühlhäufel, A-Weg, über die Am Mühlhäufel, E-Gasse, führend. (© 317)
- Am Mühlhäufel, Weg IX XXII/147** (Aspern). Von der Am Mühlhäufel, E-Gasse, nächst dem Am Mühlhäufel, A-Platz, nach Nordosten führend. (© 317)
- Mühlhäufelwasser XXII/148** (Aspern, Siedlung Neues Leben). Nächst Biberhauftenweg. (© 317)
- Mühlhäufelweg XXII/148** (Aspern, Siedlung Neues Leben). Von Müllnermaisgasse bis Biberhauftenweg. (© 317)
- Mühlsangergasse XI/81** (Kaiser-Ebersdorf). Von Schmidgunstgasse 34 bis Simmeringer Hauptstraße 501. (© 71, 73)
- Mühlschüttelgasse XXII/141** (Donaufeld). Von Prießnitzgasse Nr. 4 bis Stephansgasse. (© 17, 31)
- Am Mühlwasser XXII/148** (Aspern). Weg zu beiden Seiten des Mühlwassers, vom Biberhauftenweg bis Am Müllnermais. (© 317)
- Mühlwasserstraße XXII/148** (Aspern). Beginnt nächst Hardeggasse. Zwischen Kaiser-mühlenstraße und Am Mühlwasser. (© 317)
- Mühlweg XXI/141/155.** Ordn.-Nr. 5 ZPA, 141, sonst 155 (Strebersdorf). Von Prager Straße 142 (bei Kilometer 52) bis Strebersdorfer Straße 143. (© 132)
- Müller-Guttenbrunn-Straße XIV/89** (Baumgarten). Beginnt im unverbauten Teil der Waidhausenstraße gegenüber dem Baumgartner Friedhof, endet Kinkplatz (unverbaut) und Tinterstraße. (© 47, 49, 52)
- Müllerweg XXI/146** (Kagran, Siedlung Lettenhof). Beginnt an der Wagramer Straße, endet Lettenhof bei der „Asdag“-Fabrik. (© 17, 25, 317)
- Müllergasse IX/66.** Von Porzellangasse 8/10 bis Seegasse Nr. 12/14. (© D, Sth. RL, Auto 7)
- Am Müllnermais XXII/148** (Aspern). Platz zwischen Wulzendorfstraße, Haßlwanterweg und Vinzenz Hauschkagasse. (© 317)
- Müllnermaisgasse XXII/148** (Aspern). Von Wulzendorfstraße bis Am Müllnermais. (© 317)
- Münlichplatz XI/81** (Kaiser-Ebersdorf). Beginnt Kaiser-Ebersdorfer Straße 332. Einmündend: Dreherstraße, Zwicklgasse und Kaiser-Ebersdorfer Straße. (© 73)
- Münchreiterstraße** (früher Bernbrunnsgasse, später Stuttgarter Straße, jetzt wieder Münchreiterstraße) XIII/89 (Unter-St. Veit). Von Titlgasse 2 bis Hietzinger Hauptstraße 57. (© 58, 60)
- Münzgasse III/40.** Von Ungargasse 6/8 bis Linke Bahngasse Nr. 9. (© E<sub>2</sub>, H<sub>2</sub>, O)
- Münzwardeingasse VI/56.** Von Hofmühlgasse 14/16 bis Gumpendorfer Straße 69/71. (© 13, 57, Sth. PG)
- Muffatgasse XII/87** (Kleingartengebiet Altmannsdorf). Beginnt Altmannsdorfer Anger 63, endet Kirchfeldgasse Nr. 17 und Steltingergasse. (© 62)
- Muhrengasse X/75.** Von Buchengasse 79/81 bis Troststraße 44. (© 66, 67)
- Mumbgasse II/27** (Prater, Feuerwerkswiese). Von Arnezhofstraße 4 bis Stuverstraße 5/7. (© A, Ak, B, Bk, C, 11, 16, 25)
- Mundygasse X/75.** Beginnt gegenüber Steudelgasse 5, endet Gellertgasse 10. Fortsetzung Pernerstorfergasse 15. (© 6, 67)
- Murlingergasse XII/82.** Beginnt Fockygasse 56, schneidet Malfattigasse, endet Hoffmeistergasse 5/7. (© 8, 61, 62)
- Murmannngasse XXII/148** (Aspern). Von Aspernstraße 101 bis Erzherzog Karl-Straße 239. (© 317)
- Murraygasse XXII/149** (Hirschstetten). Von Quadenstraße bis Spandlgasse. (© 317)
- Museumstraße I/1 und VII/62.** Ordn.-Nr. 2 A und ungerade Nrn ZPA, 62, sonst 1 Von Burggasse 2 bis Lerchenfelder Straße 1. (© E<sub>2</sub>, H<sub>2</sub>, L, 46, 48, 49)
- Muthgasse XIX/117/119** (Heiligenstadt). Ordn.-Nr. 1—119 und 2 bis 68 ZPA, 117, sonst 119. Von Heiligenstädter Lände 29 bis Nußdorfer Lände 47 und Eisenbahnstraße 55. (© D)
- Muthsamgasse XIV/89.** Von Spallartgasse 18 bis Breiten-seer Straße 35. Fortsetzung Huttengasse. (© 10, 49)
- Myrthengasse VII/62.** Von Burggasse 66 bis Lerchenfelder Straße 57. (© 13, 46, 48, Sth. BU)

## N.

- Naaffgasse XVIII/110** (Verlängerung der Herbeckstraße). Beginnt bei der Abzweigung des Schönbrunner Grabens, schneidet Dürwarngasse, führt durch die Kleingartensiedlung Brunnstube, endet Am Schafberg. (© E<sub>2</sub>, 41)
- Nachreihengasse XVII/107** (Heubergsiedlung). Von Schrammelgasse bis Heuberggasse 25. (© 43)
- Nadlergasse IX/71.** Von Spitalgasse 19/19 A bis Höfergasse Nr. 16. (© C, 5, 13, 43)
- Naglergasse I/1.** Von Graben 20 und Tuchlauben 1 bis Heiden-schulz 1.3. (Auto 4, 8)
- Naschmarkt IV., V. und VI/50** ZPA, 50. Auf der Wienfuß-einwölbung zwischen Linke und Rechte Wienzeile von der Sezession bis zur Magdalenenbrücke. (© E<sub>2</sub>, H<sub>2</sub>, 58, 61, 65, 66, 67, Sth. KP)
- Nasenweg XIX/119.** Beginnt Kahlenberger Straße nächst ehem. Gemeindegrenze, endet auf dem Leopoldsberg. (© D)
- Natorpgasse XXI/146** (Kagran, Siedlung Am Freihof). Von Josef Sickingner-Gasse 15 bis Kagraner Anger 10. (© 17, 25, 317)
- Dr. Natterer-Gasse II/27.** Von Handelskai 300 bis Engerthstraße 257 (Gefrierhaus). (© 11)
- Nattergasse XVII/107.** Fortsetzung der Blumberggasse. Von Ottakringer Straße 96/98 bis Parhamerplatz 8/9. (© C, J, 9, 48)
- Nauschgasse XXI/39** (Siedlung Kleiner Säulenhauften). Beginnt Wagramer Straße 26/28, endet Eiswerstraße. (© C, 16, 25)
- Nausegasse XVI/107.** Beginnt Arnetzgasse 96, ist bei Wilhelmnenstraße 32 unterbrochen. Fortsetzung bei Seeböckgasse 32, endet Eberhartgasse 2. (© 43, 48)
- Nebilingergasse XIII/89** (Unter-St. Veit). Beginnt Hügelgasse Nr. 7/9, endet Hummelgasse Nr. 100. (© 58, Sth. UV)
- Nedergasse XIX/117.** Von Hans Richter-Gasse bis Dänenstraße 6. (© 38, 39, 40)
- Neerwindenplatz X/75** (Inzersdorf). Bei Troststraße, zwischen Holbein- und Bernhardtalgasse. (© 65, 69)
- Negerlegasse II/27.** Von Lilienbrunnngasse 14/16 bis Taborstraße 13/15. (© C, O, Auto 5)
- Neilreichgasse** (früher Brunnwegstraße) X/75. Beginnt Dampfstraße 37, schneidet Gudrunstraße 179 und Quellen-gasse 173, endet ehem. Gemeindegrenze bei Inzersdorf. (© 6, 65, 66)
- Nelkengasse VI/56.** Von Schadekgasse 14 bis Mariahilfer Straße 65/67. (© L, 13, 52, 57, 58, 59)
- Nemelkagasse XI/79.** Beginnt gegenüber Gelsebergstraße Nr. 34, endet in der unverbauten Brehmstraße. (© 6)

## Nepomukgasse—Nordrandsiedlung, N-Gasse.

- Nepomukgasse II/27.** Von Weintraubengasse 14 bis Praterstraße 45. (© A, Ak, B, Bk, Auto 4)
- Neptunweg XIV/89** (Hütteldorf, Siedlung Wolfersberg). Von Mondweg 10 bis Anzbachgasse 9. (© 49, 52, Sth. HH, Auto 25)
- Nesselbachgasse XIX/119** (Heiligenstadt). Von Grinzinger Straße 65 bis Pfarrplatz 5. (© D, Sth. HS)
- Nesselgasse XVII/107.** Von Hernalser Hauptstraße 132 bis Rhigassgasse 9. (© H<sub>2</sub>, 43)
- Nestroygasse II/27.** Von Schreigasse 5/7 bis Leopoldsgasse Nr. 4/6. (© C)
- Nestroyplatz II/27.** Platzartige Erweiterung zwischen der Praterstraße 32 und 36. Einmündend: Czerningasse und Tempelgasse. (© A, Ak, B, Bk, Auto 4)
- Nesziweg** (früher und jetzt wieder Schulsteig) XIX 117 (Unter-Sievering).
- Neubadgasse I/1.** Beginnt Wallnerstraße 2, ist Sackgasse, hat Durchgang zur Körblergasse und Naglergasse. (Auto 4, 8, 9)
- Neubaugasse VII/62.** Von Mariahilfer Straße 68/70 bis Lerchenfelder Straße 43/45. (© 13, L, 46, 48, 49, 52, 58)
- Neubaugürtel VII/62 u. XV/101.** Ungerade Ordn.-Nrn. ZPA. Nr. 101, gerade Ordn.-Nrn. ZPA. 62. Fortsetzung vom Mariahilfer Gürtel. Von Mariahilfer Straße 128 bis Gablenzgasse 1 u. Burggasse Nr. 123. Fortsetzung Lerchenfelder Gürtel. (© 8, 49, 118, 48, L, 52, 58, 59, Sth. BU, Auto 4)
- Neubeckgasse XIV/89.** Von Märzstraße 148 bis Cervantesgasse 11. (© 10, 49)
- Neubergstraße XV/101.** Von Felberstraße 102/104 bis Wieningerplatz 2. Fortsetzung Goldschlagstraße. (© 52)
- Neubrasilien XXI/147** (Kolonie Bruckhausen). Von Hubertusdamm 19 bis Arbeiterstrandbadstraße. (© 25)
- Neudeggengasse VIII/65.** Von Lerchenfelder Straße 16/18 bis Zeitgasse 1. (© E<sub>2</sub>, H<sub>2</sub>, J, 13, 46)
- Neudörfngasse XIII/89** (Ober-St. Veit). Von Auhofstraße Nr. 164/166 bis Hietzinger Kal Nr. 203. (© 158, Sth. OV)
- Neudorfergasse XXI/141** (Groß-Jedlersdorf). Von Jedlersdorfer Platz 33 bis Diwischgasse 9. (© 331)
- Neuer Markt I/1.** Bei Kärrntner Straße 12. Begrenzt durch: Kupferschmidgasse, Einmündend: Donnerergasse, Marcond'Aviano-Gasse, Tegetthoffstraße und Plankengasse. (Auto 4)
- Neue Kanalstraße XXII/148.** Von verlängerter Mühlwasserstraße bis Stadlauer Brücke. (© C)
- Neue Welt-Gasse XIII/89.** Von Kopfgasse 8 bis Hietzinger Hauptstraße 53. (© 58, 60)
- Neugasse XXI/141** (Siedlung Großer Bruckhausen). Von Hubertusdamm 19 bis Kugelfanggasse 10. (© 31)
- „Neugebäude“ XI/79.** Zugang nach Simmeringer Hauptstraße 287. (© 71)
- Neugebäudestraße XI/79.** Beginnt gegenüber Simmeringer Hauptstraße 251, endet beim Krematorium. (© 71)
- Neukommweg XIII/89** (Spelsing, Siedlung Hermeswiese). Beginnend: Trabertgasse 9, endet Dvorakgasse. (© 60, 62)
- Neukräftegasse XIII/89** (Ober-St. Veit). Von Jagdschloßgasse 97 bis unverbaute Gemeindeberggasse. (© 158)
- Neulerchenfelder Straße XVI/107.** Von Lerchenfelder Gürtel 51/53 bis Johann Nepomuk Berger-Platz 2/3. Fortsetzung Ottakringer Straße. (© J, C, 8, 9, 48, 118, Sth. JS)
- Neulinggasse** (später Schredtgasse, jetzt wieder Neulinggasse) III/40. Beginnt mit Ordn.-Nr. 7 bei Dannebergplatz 20 u. Ziehrerplatz 8 als Sackgasse, schneidet Ungargasse 50, dann Linke und Rechte Bahngasse, endet Salebianergasse 11. (© O, 71)
- Neumanngasse IV/50.** Beginnend Favoritenstraße 2/4, schneidet Mozartplatz, endet Floragasse 6. (© 62, 65, 66, 67)
- Neumayrgasse XVI/107.** Von Gablenzgasse 16/18 bis Hofferplatz 2. (© 48, 46, 118, 8, Sth. BU)
- Neu-Mexiko XXI/147** (Stedlung). Zwischen Untere Alte Donau und Straße der Roten Armee Nr. 146. (© 16)
- Neurissenweg XI/79** (Auf der Simmeringer Haide). Beginnend Haidestraße Konstr.-Nr. 396 zwischen Gemüsegärten, endet Seeschlachtweg. (© 73)
- Neusetzgasse X/75.** Von Reumannplatz 7 bis Antonsplatz Nr. 27. (© 67)
- Neusserplatz XV/101** (Schmelz). Zwischen Matthias Schönerer-, Tautenhayn- u. Koberweingasse. (© 49)
- Neu-Steinhofer Weg XII/87** (Gartenfreunde, Kolonie Am Schöpferwerk). Von Weinweg II bis ehem. Gemeindegrenze. (© 62)
- Neustift am Walde XIX/114.** Beginnend Khevenhüllerstraße Nr. 22, führt durch Neustift am Walde, endet Hameaustraße 1. (© 41, Obus 22)
- Neustiftgasse VII/62.** Von Museumstraße 5 bis Lerchenfelder Gürtel 18/20. Fortsetzung Koppstraße. (© E<sub>2</sub>, H<sub>2</sub>, 5, 8, 13, 46, 48, 118)
- Neu-Sträßacker XXII/148** (Stadlau). Siedlung an der Langbardenstraße. (© 16, 317)
- Neutorgasse I/1.** Von Concordiaplatz 2 bis Schottenring 18 A. (© A, Ak, B, Bk, C, L, Sth. SR, Auto 7)
- Neuwaldegger Straße XVII/107.** Fortsetzung der Dornbacher Straße. Von Dornbacher Straße 133 und Klampfenberggasse 1 bis Amundsenstraße (ehemals Linienamt Neuwaldweg). (© 43)
- Neuwallgasse** (jetzt Karl Löwegasse) XII/82.
- Nevillegasse V/55.** Von Schönbrunner Straße 98/100 bis Nevillebrücke und Rechte Wienzeile 151. (© 6)
- Newaldgasse IX/66.** Von Lichtensteinstraße 96/98 bis Althanstraße 49. (© D, 8)
- Neydhartgasse XIX/117** (Ober-Döbling). Beginnend Hartackerstraße 32, endet Hartackerpark. (© 38, 39, 40)
- Nibelungengasse I/1.** Von Operngasse 16 und Friedrichstraße Nr. 8 bis Babenbergerstraße Nr. 5/7. (© E<sub>2</sub>, H<sub>2</sub>, L, 52, 57, 58, 61, Auto 4)
- Nickelgasse II/27.** Von Franz Hochedlinger-Gasse Nr. 23 bis Große Schiffgasse 19/21. An der **Niederhaid XIV/89** (Hütteldorf). Von Sanatoriumstraße bis Flötzersteig 280, nächst Lorenz Weiß-Gasse. (© 47, 49, 52, Sth. HH)
- Niederhofstraße XII/82.** Von Abmayergasse 26 bis Meidlinger Hauptstraße 15. (© 8, 61, 62, Sth. MH)
- Niederpointenstraße XIV/89.** Vom Flötzersteig (Flötzersteigbrücke) nordöstlich gegen das Hauptportal der Heil- und Pflegeanstalt „Am Steinhof“ führend. (© 47)
- Niernberggasse XI/79.** Von Simmeringer Hauptstraße 201 bis Kaiser-Ebersdorfer Straße. (© 71, 73)
- Nietzscheplatz XVI/107.** Liegt an der Sandleitengasse gegenüber der Lobmeyrgasse. Gebiet der Wohnhausanlage „Sandleitens“. Einmündend: Einsiggasse, Lobmeyrgasse, Domaniggasse und Sandleitengasse. (© 48)
- Nikolaigasse I/1.** Beginnend Grünangergasse 10, endet als Sackgasse. (Auto 8)
- Nikolaisteg XIV/89** (Hütteldorf). Führt von der Haltestelle Hütteldorf-Bad zur Hackingerpromenade. (© 49, 52, Sth. HH)
- Nikolausgasse XIII/89** (Hacking). Von Auhofstraße 247/249 bis Nikolaustor des Lainzer Tiergartens. (© 49, 52, 158, Sth. HH)
- Nikoldorfer Gasse V/55.** Von Wiedner Hauptstraße 96/98 bis Siebenbrunnengasse 3/5. (© 13, 62, 65)
- Nisselgasse XIV/89** (Penzing). Von Hadikgasse 60 A bis Penzinger Straße 59. (© 10, 58, 60, Sth. HI)
- Nobilegasse XIV/89 und XV/101.** Ordn.-Nr. 1—7 und 2—8 ZPA. 89, sonst 101. Von Linzer Straße 18/20 bis Hütteldorfer Straße 95/97. (© 10, 49, 52)
- Nödigasse XVI/107.** Von Ludo Hartmann-Platz 4 bis Kirchstetterngasse 18. (© 8, 46, 48, 118)
- Noldinggasse XXI/146** (Kagran). Beginnend Kagraner Anger, endet Wintzingerodestraße gegenüber der ehemaligen Infanteriekaserne. (© 17, 25, 317)
- Nordbahnanlage** (früher Nordbahnhofplatz) XXI/141 (Floridsdorf). Von Angererstraße Nr. 13 bis Nordbahndamm. Einmündend: Obermayergasse und Pitkagasse. (© 17, 31, 117, 331)
- Nordbahndamm XXI/141.** Von Hubertusdamm bis An der oberen Alten Donau. (© C, 25)
- Linke Nordbahnstraße XXI/141** (Floridsdorf). Beginnend An der oberen Alten Donau 23, endet Angererstraße 14. (© 17, 31, 331, Auto 5)
- Rechte Nordbahnstraße XXI/141** (Floridsdorf). Beginnend An der oberen Alten Donau und Franklingasse, Zugang Schloßhofer Straße 19, endet Angererstraße 16. (© 31, 117, 331, Auto 5)
- Nordbahnhof II/27.** Nordbahnstraße 1. (© 5, 25, 16, A, Ak, B, Bk, C, Auto 4)
- Nordbahnlinie II/20 und XX/20.** Volkstümlich so benanntes rechtes Donauufer in der Strecke von Nordbahnbrücke bis zur Ausstellungsstraße. (© A, Ak, B, Bk, C, 11, 16, 25, 31)
- Nordbahnstraße II/27 u. XX/20.** Ordn.-Nr. 2—10 A ZPA. 20, sonst 27. Von Dresdner Straße Nr. 136 bis Praterstern 2. (© 3, 25, A, Ak, B, Bk, C, O, 11, 16)
- Nordbahnstrecke XX/20.** Vom Viadukt in der Innstraße, führt entlang der Nordbahn, bis zum Donauström. (© O, 11)
- Nordbergstraße IX/66.** Von Julius Tandler-Platz Nr. 3 bis Frachtenbahnhof der Franz Josefs-Bahn und Teperngasse Nr. 2. (© D, 5, Sth. FB, Auto 7)
- Nordmanngasse XXI/141/145.** Ordn.-Nr. 1—77, 2—74 und Konstr.-Nr. 1191 und 1354 ZPA. 141 und von Ordn.-Nr. 80 und 85 aufwärts ZPA. 145 (Donaufeld). Von Theodor Körner-Gasse 26 bis Dückegasse. (© 17, 31)
- Nordpolstraße II/27.** Von Lampigasse 21 bis Nordwestbahnstraße 15/17. (© O, 5)
- Nordportalstraße II/27** (Prater). Beginnend gegenüber Ausstellungsstraße 39, führt bis zum Trabrennplatz und zur Meierlei Krieau. (© A, Ak, 11)
- Nordrandsiedlung XXI/145** (Leopoldau). Zwischen der Gerasdorfer Straße und der nach Gänserndorf führenden Eisenbahnlinie nördlich von der Eisenbahnhaltestelle Leopoldau liegende Siedlung. (© 17, 25, 117)
- Nordrandsiedlung, Gasse I** (Leopoldau). Längs der Eisenbahnlinie, parallel zu ihr verlaufende Gasse. (© 17, 25, 117)
- Nordrandsiedlung, Gasse II** (Leopoldau). Die Nordrandsiedlung, Gasse I, nächst nördliche Parallelgasse. (© 17, 25, 117)
- Nordrandsiedlung, Gasse III** (Leopoldau). Die der Nordrandsiedlung, Gasse II, nächst nördliche zur Seyringer Straße führende Parallelgasse. (© 17, 25, 117)
- Nordrandsiedlung, Gasse IV** (Leopoldau). Die der Nordrandsiedlung, Gasse III, nächst nördliche Parallelgasse einschließlich ihres nach Südosten zur Nordrandsiedlung, Gasse III, führenden Teiles. (© 17, 25, 117)
- Nordrandsiedlung, Gasse V** (Leopoldau). Die der Nordrandsiedlung im Nordosten begrenzende, vom Nordwesten nach Südosten zur Nordrandsiedlung, Gasse III, führende Gasse. (© 17, 25, 117)
- Nordrandsiedlung, A-Straße** XXI/145 (Leopoldau). Die Nordrandsiedlung im Westen begrenzend, zur Gerasdorfer Straße in fast nördlicher Richtung führend. (© 17, 25, 117)
- Nordrandsiedlung, B-Gasse** XXI/145 (Leopoldau). Die Nordrandsiedlung, Gasse III, mit der Nordrandsiedlung, Gasse I, verbindend. (© 17, 25, 117)
- Nordrandsiedlung, C-Gasse** XXI/145 (Leopoldau). Die Nordrandsiedlung, Gasse III, mit der Nordrandsiedlung, Gasse I, verbindend. (© 17, 25, 117)
- Nordrandsiedlung, D-Gasse** XXI/145 (Leopoldau). Die Nordrandsiedlung, Gasse V, mit der Nordrandsiedlung, Gasse II, verbindend. (© 17, 25, 117)
- Nordrandsiedlung, E-Gasse** XXI/145 (Leopoldau). Die Nordrandsiedlung, Gasse V, mit der Nordrandsiedlung, Gasse II, verbindend. (© 17, 25, 117)
- Nordrandsiedlung, F-Gasse** XXI/145 (Leopoldau). Die Nordrandsiedlung, Gasse V, mit der Nordrandsiedlung, Gasse I, verbindend. (© 17, 25, 117)
- Nordrandsiedlung, G-Gasse** XXI/145 (Leopoldau). Die Nordrandsiedlung, Gasse III, mit der Nordrandsiedlung, Gasse I, und mit dem Nordrandsiedlung, R-Platz, verbindend. (© 17, 25, 117)
- Nordrandsiedlung, H-Gasse** XXI/145 (Leopoldau). Die Nordrandsiedlung, Gasse V, mit der Nordrandsiedlung, Gasse IV, verbindend. (© 17, 25, 117)
- Nordrandsiedlung, J-Gasse** XXI/145 (Leopoldau). Die Nordrandsiedlung, Gasse III, mit der Nordrandsiedlung, Gasse I, verbindend. (© 17, 25, 117)
- Nordrandsiedlung, K-Gasse** XXI/145 (Leopoldau). Die Nordrandsiedlung, Gasse V, mit der Nordrandsiedlung, Gasse I, verbindend. (© 17, 25, 117)
- Nordrandsiedlung, L-Gasse** XXI/145 (Leopoldau). Die Nordrandsiedlung, Gasse V, mit der Nordrandsiedlung, Gasse I, verbindend. (© 17, 25, 117)
- Nordrandsiedlung, M-Gasse** XXI/145 (Leopoldau). Die Nordrandsiedlung, Gasse III, mit der Nordrandsiedlung, Gasse II, verbindend. (© 17, 25, 117)
- Nordrandsiedlung, N-Gasse** XXI/145 (Leopoldau). Vom Nordrandsiedlung, P-Platz, in fast nördlicher Richtung führend. Endet als Sackgasse. (© 17, 25, 117)

## Nordrandsiedlung, O-Gasse—Palfygasse.

**Nordrandsiedlung, O-Gasse** XXI/145 (Leopoldau). Die Nordrandsiedlung, Gasse III, mit der Nordrandsiedlung, Gasse I (außerhalb ihres mit der Seyringer Straße zusammenfallenden Teiles) verbindend. (© 17, 25, 117)

**Nordrandsiedlung, P-Platz** XXI/145 (Leopoldau). Der am nächsten Ende der Nordrandsiedlung, M-Gasse, und am östlichen Ende der Nordrandsiedlung, Gasse II, gelegene öffentliche Platz. (© 17, 25, 117)

**Nordrandsiedlung, Q-Platz** XXI/145 (Leopoldau). Der zwischen der Nordrandsiedlung, Gasse I, und Nordrandsiedlung, Gasse II, bei der Nordrandsiedlung, D-Gasse, und Nordrandsiedlung, E-Gasse, gelegene öffentliche Platz. (© 17, 25, 117)

**Nordrandsiedlung, R-Platz** XXI/145 (Leopoldau). Der an der Nordrandsiedlung, Gasse I, an der Einmündungsstelle der Nordrandsiedlung, G-Gasse, gelegene öffentliche Platz. (© 17, 25, 117)

**Nordwestbahnhof** XIX/20. Nordwestbahnstraße 2/4. (© 5, 0)

**Am Nordwestbahnhof** (früher Nordwestbahnhofstraße) XXI/141. Beginnt Prager Straße 42, führt entlang der Bahn bis Nordwestbahnhof. (© 5, 0, 31, 132, 331)

**Nordwestbahnstraße** II/27 und XX/20. Ordn.-Nr. 1—35 A ZPA. 27, sonst 20. Von Taborstr. 87 (Nordwestbahnhof) bis Leipziger Straße 66. (© 0, 5)

**Nordwestbahnstrecke** XXI/141 (Floridsdorf). Wächterhäuser an der Nordwestbahn. Bei Nordwestbahnbrücke (Donauström). (© 31)

**Nostitzgasse** XXI/141 (Donaufeld). Beginnt als Sackgasse, endet Leopoldauer Straße 51. (© 117)

**Nothartgasse** XIII/89 (Lainz). Beginnt Spohrstraße 5, endet im Feld. (© 60)

**Nothnagelplatz** (früher Erzherzog Johann-Platz) X/75 (Inzersdorf). Vor der Kaserne. Zugang von Predilgasse und Gußriegelstraße. Begrenzt durch die Troststraße und Windtenstraße. Einmündend: Franz Schuh-Gasse, Predilgasse und Quaringasse. (© 65, 165)

**Nottebohmstraße** XIX/117 (Unter-Sievering). Beginnt Hakenberggasse, endet Brecher-gasse 15. (© 39)

**Nottendorfer Gasse** III/40 (Erdberger Mais). Beginnt Donau-lände, endet Rundweg beim Nordausgang des Zentralvieh-marktes. (© J, 118)

**Novallgasse** XIII/89 (Lainz). Beginnt unverbaute Wlaskakstraße nächst Jennerplatz, endet Gobergasse 56. (© 60, 62)

**Novaragasse** II/27. Von Taborstraße 48/50 bis Praterstraße Nr. 63/65. (© A, Ak, B, Bk, C, O, 5, Auto 4, 5)

**Novigasse** XXI/145 (Leopoldau). Beginnt Leopoldauer Platz Nr. 78/79, endet als Sackgasse. (© 117)

**Nußallee** XIV/89 (Breitensee). Beginnt Torricelligasse, endet Ameisbachzelle. (© 10, 46, 47, 49)

**Nußberggasse** XIX/119 (Nußdorf). Von Eichelhofstraße 1 bis Erolcagasse 20 beim Nuß-dorfer Friedhof. (© D)

**Nußdorfer Lände** XIX/117/119. Ordn.-Nr. 1—37 ZPA. 117, sonst 119. Fortsetzung der Heiligenstädter Lände. Von Gunoldstraße (Heiligenstädter Brücke) bis Muthgasse 131 (Franz Josefs-Bahn-Damm). (© D)

**Nußdorfer Platz** XIX/119 (Nußdorf). Beginnt Heiligenstädter Straße 189. Einmündend: Greinergasse. (© D, Auto 20)

**Nußdorfer Straße** IX/66. Von Währinger Straße 54/56 bis Währinger Gürtel 170 und Heiligenstädter Straße 2. Fortsetzung Döblinger Hauptstraße. (© D, 5, 38, 39, 40, E, F, 31, 5, 41, Sth. NS)

**Nußdorfer Vorkopf** XX/20. Zwischen Donau, Donaukanal und Schleusenkanal. (© D)

**Nußgasse** IX/66. Von Vereinsstiege 3 bis Ruffgasse 4/6. (© D, 8, 38, 39, Sth. NS)

**Nußwaldgasse** XIX/117. Von Silbergasse 4/6 bis Hohe Warte 1. (© 38, 39)

**Nymphengasse** XII/82. Von Ruckergasse 8 bis Ehrenfels-gasse 3. (© 8, Sth. MH)

## O.

**Obeliskengasse** XVII/107 (Neuwaldegg, Siedlung Waldegg-hof). Von Leopold Stockert-Platz 7 bis Waldeggshofstraße Nr. 15. (© 43)

**Oberdorfstraße** XXII/148 (Aspern). Von Erzherzog Karl-Straße 254 bis Langobardenstraße. (© 317)

**Oberes Geiereck** XI/79. Am Geiselberg über die Ostbahn-überführung gegen den Laaer Berg. Zugang durch die Quellenstraße und Gudrunstraße und von der verlängerten Hauffgasse. (© 6)

**Oberfellplatz** XXI/141 (Jedlese). Bei Gerstelgasse 17. Einmündend: Anton Dengler-Gasse und Peter Kaiser-Gasse. (© 32)

**Oberleitengasse** XI/79. Von Koipalgasse 23 bis Simoning-platz 2. (© 71)

**Obermayergasse** (jetzt Weissel-gasse) XXI/141 (Floridsdorf).

**Obermüllnerstraße** II/27 (Prater). Von Max Winter-Platz 16 bis Igplatz 3. Parallelgasse zur Stuwertstraße. (© A, Ak, B, Bk, 11)

**Obersteingasse** XIX/117. Beginn Eck Krottenbachstraße und Billrothstraße, endet unverbaut nächst Krottenbachstraße 4. (© 38, 39, Obus 22)

**Oberwiedenstraße** (früher Wilhelmminenbergstraße) XVII/107. Von Dornbacher Straße 45 bis Savoyenstraße 7 und Wilhelm-minenstraße. (© 43, 48)

**Oberzellergasse** III/40. Von Landstraßer Hauptstraße 144 und 146 bis Rennweg 87. (© F, T, 71)

**Obkirchergasse** XIX/117 (In der Krim). Von Krottenbachstraße 18 bis Billrothstraße Nr. 85. (© 38, 39)

**Obkirchersteig** XIX/117 (In der Krim). Führt von der Cot-tagegasse gegen den Bahndamm. (© 38, 39)

**O'Briengasse** XXI/141 (Jedlese). Von Jedleseer Straße bis Prager Straße 55. (© 32)

**Obstgartenweg** XXII/146 (Siedlung Lettenhaufen, Neu-Kagran). Von Jägersteig bis Lettenhof. Zufahrtsstraße zu den „Asdag“-Werken. (© 16, 25)

**Obstmarkt** (früher alter Naschmarkt) IV/50. Von Wiedner Hauptstraße 8 als Fortsetzung der Resselgasse bis Rechte Wienzeile 1. (© E, H, 58, 61, 62, 65, 66, 67, Sth. KG)

**Ochsenheimerweg** (früher und jetzt wieder Kornfeldweg) XXI/146 (Siedlung Planken-acker, Kagran).

**Odeongasse** II/27. Von Große Mohrengasse 40 bis Zirkus-gasse 37. (© A, Ak, B, Bk, C, Auto 4)

**Odoakergasse** XVI/107. Beginnt Ottakringer Straße Nr. 226/228, schneidet Degengasse und Wilhelmminenstraße, endet See-böckgasse 32. (© J, 46, 48)

**Ödenburger Straße** XXI/141 (Groß-Jedlersdorf). Von Jed-lersdorfer Straße Konstr.-Nr. 354 bis Jochbergengasse 2. (© 31, 331)

**Ölweingasse** (früher Prinz Karl-Gasse) XV/101. Von Rein-dorfsgasse 19/21 bis Hollergasse Nr. 42/44. Fortsetzung Sieben-eichengasse. (© L, 52, 57, 58)

**Öppingerweg** XIV/89 (Siedlung Flötzersteig). Von Ameisbach-zelle 75 bis an der Rückseite der Gusterergasse 14/16 als Sackgasse endend (Durchgang). (© 47, 49)

**Örleygasse** XI/79. Beginnt an der südwestlichen Ecke des Albin Hirsch-Platzes, verläuft südlich parallel mit Luise Montag-Gasse gegen die Aspangbahn. (© 6, 71)

**Österleingasse** XV/101. Von Mariahilfer Straße 168/170 bis Viktoriagasse 13/15. (© L, 52, 58)

**Özteltgasse** III/40. Von Sale-sianergasse 2/4 bis Marok-kanergasse 1. (© E, H, 71, Sth. ST)

**Oeverseestraße** XV/101 (Schmelz). Von Stutterheim-straße 2 bis Minciostraße 10 und Draskovichgasse. (© 9, 10, 49)

**Offenbachgasse** (später Roller-gasse, jetzt wieder Offenbach-gasse) II/27. Von Vorgarten-straße 227 bis gegenüber Handelskai 270. (© A, Ak, C, 11, 16, 25)

**Ofnergasse** (später Eduard Kremser-Gasse, jetzt wieder Ofnergasse) II/27. Von Radin-gasse 9 bis Vorgarten-straße 142. (© B, Bk, C, 11, 25)

**Obligasse** XI/79. Beginnt Fa-biganstraße 14, endet in den Feldern. (© 71)

**Ohmanngasse** XIX/117. Beginnt beim unverbauten Teil der Obersteingasse, zweigt nach Norden ab und führt dann in einem Bogen in südwestlicher Richtung zur Krotten-bachstraße. (© 38, 39, Obus 22)

**Olbrichgasse** XII/87 (Hetzen-dorf). Von Elisabethallee 19 bis Fasangartengasse 40. (© 62)

**Onno Klopp-Gasse** XIV/89 (Pen-zing). Von Hadikgasse 126 bis Cumberlandstraße 83. (© 52, 58)

**Opfergasse** I/1 u. IV/50. Ordn.-Nr. 1—7 und 2—16 ZPA. 1, sonst 50. Beginnt Hanusch-gasse 1, schneidet Openernung Nr. 4, endet Margaretenstraße Nr. 9 und Schleichmühlgasse 10. Fortsetzung Margaretenstraße. (© 61, A, Ak, B, Bk, D, E, F, H, J, Sth. KP, Auto 7)

**Openernung** I/1. Fortsetzung vom Kärntner Ring. Von Kärntner Straße 40 bis Eschen-bachgasse Nr. 1. Fortsetzung Burgring. (© A, Ak, B, Bk, D, F, J, T, 52, 57, 58, Auto 4, 7)

**Opitzgasse** XIII/89 (Lainz). Von Melchhartgasse 10 bis Hoch-heimgasse und Montecuccoli-platz 6. (© 62)

**Oppelgasse** XII/82. Von Schal-berggasse 4/6 bis Malfattgasse Nr. 5. (© 61, 62, 118)

**Oppenbergerstraße** XXI/39 (Kaisermühlen, Siedlungs-gebiet Großer Säulenhaußen). Beginnt Kaiserwasserstraße 22, schneidet Kapellenastraße, endet Schießstättgasse 15. (© C, 16, 25)

**Oppenheimgasse** (später Hauck-gasse, jetzt wieder Oppen-heimgasse) X/75 (Siedlungs-gebiet „Süd-Ost“, nächst dem Laaer Walde). Beginnt Ko-liskogasse 54, endet Laaer Straße 203. (© 67, Auto 25)

**Oppolzergasse** I/1. Von Schrey-volzgasse 3 bis Dr. Karl Lueber-Ring 14. (© A, Ak, B, Bk, D, F, L, T, 43, Auto 8)

**Ordengasse** X/75. Von Sonn-wendgasse 32 bis Scheuegasse Nr. 15 und Humboldtplatz 11. (© 6, 67)

**Ortleibgasse** XVII/107. Von Ottakringer Straße 74/76 bis Hernalser Hauptstraße 71/73. (© C, H, 9, 43)

**Ortnergasse** XV/101. Von Die-fenbachgasse 34 bis Ullmann-straße 55. (© 8, Sth. MH)

**Osergasse** (später Stammel-gasse, jetzt wieder Osergasse) XXI/141 (Groß-Jedlersdorf). Von Meißnerplatz bis Carro-gasse 13. (© 331)

**Ospelgasse** XX/20 (Zwischen-brücken). Von Donaueschingenstraße 18 bis Innstraße 13 und 15. (© O, 11)

**An der Ostbahn** XI/79 (Raaber-bahndamm). Beginn verlängerte Quellenstraße, endet Am Ziegelwerk. (© 6, 71)

**Ostbahnhof** (Staatsbahnhof) X/75. Bei Ghegaplatz 1/2 und Schweizer Garten. (© D, 13, O, 118, Auto 7)

**Osterleitengasse** (später Hubert Klausner-Gasse, jetzt wieder Osterleitengasse) XIX/117. Von Döblinger Hauptstraße 74/76 bis Weilgasse 1. (© D, 37)

**Ostmarkgasse** XXI/141 (Donau-feld). Von Leopoldauer Straße 10/20 bis Satzingerweg. (© 17, 117)

**Ostrachgasse** XII/82. Von Län-gelfeldgasse bis Abmayr-gasse 25. (© 61, 62)

**Oswaldgasse** XII/87 (Altmannsdorf). Von Breitenfurter Straße 17 bis Khlesiplatz 1. (© 62)

**Othmargasse** XX/20. Von Treu-straße 42/44 bis Jägerstraße 45 u. Brigittaplatz 1. (© 5, 31, 33)

**Othmar Medlin-Gasse** XIII. (Siedlung im ehem. Lainzer Tiergarten, früher Gemeinde Mauer.) Von Girardigasse 8 bis Resselgasse 94, hinter St. Hubertus-Kirche. (© 60)

**Ottakringer Straße** XVI und XVII. ZPA. 107. Fortsetzung der Aiser Straße. Von Hernalser Gürtel 29/31 bis Liebhartstal (Karl Kantner-Park). Fortsetzung Gallitzinstraße. (© C, J, 9, 48, 8, Sth. AS)

**Otto Bauer-Gasse** (früher Kasernergasse) VI/56. Von Gum-pendorfer Straße 70/72 bis Mariahilfer Straße 89 A/91. (© L, 13, 52, 57, 58, Auto 4)

**Dr. Otto Neurath-Gasse** (früher Pirquetgasse) XXII/147/149 (Hirschstetten). Ordn.-Nr. 114 ZPA. 147, sonst 149 (Stadlau). Von Erzherzog Karl-Straße Nr. 127 bis Stadlauer Straße Nr. 41. (© 16, 317)

**Ottogasse** III/40. Von Barich-gasse 21 bis Juchgasse 28/30. (© F, O, T)

**Otto Wagner-Platz** IX/71. Vor dem Gebäude der Österrei-chischen Nationalbank bei Alfred Grünfeld-Gasse Nr. 1. Rotenhausgasse 2. Frankgasse und Schwarzspanierstraße. (© C, E, H, 2, 43)

**Overbeckgasse** (früher Dr. Ju-lius Ofner-Gasse) XIII. (Siedlung SAT im ehem. Lainzer Tiergarten, früher Gemeinde Mauer.) Von Dr. Julius An-gerer-Straße 25 bis Sillerplatz Nr. 7. (© 60)

## P.

**Pacassistraße** XIII/89 (Lainz). Von Fasangartengasse bis Ser-pentinweg 1. (© 60, 62)

**Pachmanngasse** XIV/89 (Baum-garten). Beginn Linzer Straße Nr. 226/228, schneidet Hüttel-dorfer Straße 261, endet Don-dergasse und Heinrich Col-lin-Straße. (© 49, 52)

**Pachmayergasse** XI/79. Von Simmeringer Hauptstraße 39/41 bis Hyblerpark. (© 71)

**Pachmüllergasse** XII/82. Von Krichbaumgasse 21 bis Sech-tergasse 6. (© 8, 61, 62)

**Paffrathgasse** II/27 (Prater). Von Schüttelstraße 71 bis Böcklinstraße 84. (© L, 78, 80)

**Paletzgasse** XVI/107. Von Watt-gasse 61 bis Nausegasse und Eberhartgasse. (© H, 43)

**Palfygasse** XVII/107. Fort-setzung der Brunnengasse. Von Ottakringer Straße 30 bis Jörgerstraße 27. (© C, H, 43, Sth. AS)

## Palisagasse—Pfeilgasse.

- Palisagasse** X/75 (Siedlungsgebiet Süd-Ost nächst dem Laaer Walde). Beginnt in den Schrebergärten, endet Burgenlandgasse 63. (© 67)
- Palmgasse** XV/101. Von Mariahilfer Gürtel 27/29 bis Mariahilfer Straße 133/135. Fortsetzung Gerstnergasse. (© L, 8, 52, 58, 118, Sth. MS, Auto 4)
- Paltaufgasse** XVI/107. Beginnt bei Spetterbrücke als Fortsetzung der Kendlerstraße, endet Ottakringer Straße 179. (© J, 10, 46)
- Paltramplatz** X/75. Einmündend: Leebgasse, Van der Null-Gasse, Hardtmuthgasse und Angeligasse. (© 66)
- Paniglgasse** IV/50. Von Argentinierstraße 6/8 bis Wiedner Hauptstraße 11 und Suttnerplatz 1. (© 62, 65, 66, 67, Sth. KP, Auto 7)
- Panikengasse** XVI/107. Beginnt Gablenzgasse 62, schneidet Koppstraße u. Hasnerstraße, endet Thaliastraße 67. Fortsetzung Feßtgasse. (© 9, 48, 45)
- Pannaschgasse** V/55. Von Bacherplatz 11/12 bis Margaretenstraße 107/109. Zugang zu den Ordn.-Nrn. 1–3 und 2 bis 4 vom Bacherplatz, zu Ordn.-Nr. 8 bei Margaretenstraße. (© 6, 13, 61)
- Pantzergasse** XIX/117 (Oberdöbling). Von Glatzgasse 1/3 bis Guneschgasse 6/8. (© D, 8, 38, 39, Sth. NS)
- Paoliweg** (später Justus Möser-Weg, jetzt wieder Paoliweg) XIII/89 (Spelsing). Von Trabergasse 34 bis Dvorakgasse Nr. 43. (© 60, 62)
- Papagenogasse** VI/56. Von Getreidemarkt 1/3 bis Millöckergasse 4/6. (© E2, H2, 58, 61)
- Paplnweg** XXII/148 (Aspern, Siedlung Am Müllnermais). Beginnt Vinzenz Hauschka-Gasse 1, endet Wrantitzkygasse 2. (© 317)
- Pappenheimgasse** XX/20. Beginnt Treustraße 82, schneidet Klosterneuburger Straße bei Nr. 75 und Jägerstraße, endet Nordwestbahnstraße 95. Fortsetzung Hellwagstraße. (© O, 5, 31, Auto 5)
- Paracelsusgasse** III/40. Beginnt Weißgerber Lände 52, ist durch die Häuser der alten Weißgerber Lände 32–38 unterbrochen, endet Löwengasse 45. Zugang zu den Ordn.-Nrn. 7–11 und 10–12 bei Löwengasse 45, zu den Ordn.-Nrn. 1 u. 2 bei Weißgerber Lände 52. (© H2, L, 78, 80)
- Paradeweg** XVIII/114 (Siedlung Schönbrunner Graben, Gersthof). Beginnt Naaffgasse, endet Bauernweg 21. (© E2, 41)
- Paradisgasse** XIX/117. Beginnt Silbergasse 38, endet Grinzinger Allee 34. (© 38, 39)
- Paraselgasse** XIV/89 (Siedlungsgebiet Am Ameisbach, Flötzersteig). Beginnt Staaergasse 7, endet als Sackgasse. (© 47, 49)
- Parhamerplatz** (später Planetaplatz, jetzt wieder Parhamerplatz) XVII/107. Einmündend: Geblergasse, Mayssengasse, Nattergasse, Spitzackergasse und Weißgasse. (© C, 9, 43, 48)
- Parisergasse** I/1. Von Schulhof Nr. 6/8 bis Judenplatz 5/6. (Auto 7)
- Parkgasse** III/40. Von Erdberger Lände 6 bis Erdbergstraße 13. (© J, L, T)
- Parkring** I/1. Fortsetzung vom Stubenring. Von Dr. Karl Lueger-Platz 1 bis Johannesgasse 31. Fortsetzung Schubertring. (© A, Ak, B, Bk, F, J, T, 74, 75, Sth. HZ u. ST, Auto 8)
- Parkstraße** (jetzt Hasenauerstraße) XVII u. XIX. Ordn.-Nr. 2–50 ZPA. 117, sonst 110.
- Parlamentsring** (früher ein Teil des Burgringes und des Ringes des 12. November, später Dr. Ignaz Seipel-Ring, dann Joseph Bürckel-Ring, dann abermals Dr. Ignaz Seipel-Ring) I/1. Fortsetzung des Burgringes. Von Bellariastraße 2 bis Rathausplatz 6. Fortsetzung Dr. Karl Lueger-Ring. (© A, Ak, B, Bk, D, F, J, T, Auto 9)
- Paschinggasse** XVII/107 (Dornbach). Von Düreraugasse 16 bis Hernalser Hauptstraße Nr. 221. (© 43, 48)
- Pasettstraße** XX/20. Beginnt Jägerstraße 166, schneidet Marchfeldstraße Nr. 9, endet Innstraße 11. (© O, 31, Auto 5)
- Passauer Platz** I/1. Bei Stoß im Himmel 3. Einmündend: Salvatorgasse, Schwertgasse, Am Gestade und Mariensteige. (Auto 7)
- Pasteurgasse** IX/66. Beginnt als Sackgasse, endet Strudelhofgasse. (© D, F, E2, 38, 39, 41, Auto 7)
- Pater Abel-Platz** (früher Kaiserplatz, dann Friedrich Engels-Platz, später Pater Abel-Platz und jetzt wieder Friedrich Engels-Platz) XX/20 (Zwischenbrücken). (Auto 5)
- Pater Schwartz-Gasse** (früher Idagasse) XV/101. Von Mariahilfer Gürtel 13/15 bis Dinkelstedtgasse 11/13. (© 6, 8, 118, Sth. GS)
- Patricigasse** XXI/141 (Floridsdorf). Von Leopoldauer Straße 2 u. Heinrich Schindler-Gasse 6 bis Hoßplatz 4. (© 117, 17)
- Patrubangasse** X/75. Von Alpengasse 1 bis Lehmgasse 10. Zugang bei Favoritenstraße Nr. 181. (© 67, 167)
- Paulanergasse** IV/50. Beginnt Favoritenstraße 6/8, schneidet Wiedner Hauptstraße bei Nr. 21, endet Margaretenstraße 17. (© 62, 66, 67, 65)
- Paul Ehrlich-Gasse** (früher Trummelhofgasse, später Guschelbauergasse, jetzt wieder Paul Ehrlich-Gasse) XIX/117 (Grinzing). Von Leopold Steiner-Gasse Nr. 41 bis Stefan Esders-Platz 2 und Ettingshausengasse 2. (© 38)
- Paul Heyse-Gasse** (später Fontanegasse, jetzt wieder Paul Heyse-Gasse) XI/81. Beginnt an der Ganghofergasse und endet Dreherstraße 94. (© 72)
- Paul Hock-Straße** (jetzt Haulerstraße) IX/71.
- Paul Konrath-Gasse** XVII/107 (Dornbach). Beginnt Dornbacher Straße 88, endet im Walde. (© 43)
- Paulinengasse** XVIII/110. Von Antonigasse 94/96 bis Währinger Straße 167. (© E2, F, 9, 41, 42)
- Paulinensteig** XVI/107. Promenadenweg von der Wilhelminenstraße 147 über die Elisabeth-Avenue im Liebhartstal zum Steinbruch, endet Liebhartstalstraße 70. (© J, 46, 47, 48)
- Paultschkegasse** XXI/147 (Kagran). Beginnt Arminenstraße, endet Erzherzog Karl-Straße 46 A. (© 16, 25)
- Paulusgasse** III/40. Von Petrusgasse 7/9 bis Schlachthausgasse Nr. 40. (© F, T, 118)
- Paulusplatz** III/40. Beginnt Paulusgasse 7. Einmündend: Schimmelgasse und Paulusgasse. (© F, T, 118)
- Pausingergasse** XIV/89 (Hütteldorf). Beginnt Niederpointenstraße und Flötzersteig 312, endet An der Niederheid. (© 47)
- Payergasse** XVI/107. Von Veronikagasse 17/19 bis Hubergasse 10/12. (© C, J, 8, 118, Sth. JS)
- Pazmantengasse** II/27. Beginnt Große Stadtguiggasse 21/23, schneidet Heinestraße 14, endet Am Tabor 16. (© 5, C, E)
- Pechegasse** XII/82 (Gartenstadt Am Tivoli). Von Krastelgasse Nr. 3 bis Weißenthurngasse Nr. 13. (© L, 8, 62, Sth. SB)
- Peetzgasse** XIX/117 (Oberdöbling). Von Fickertgasse 2 bis Philippovichgasse. (© 38, 39, 40)
- Peitlgasse** (früher Eichengasse) XXI/141 (Floridsdorf). Von Mautner-Markhof-Gasse nächst Nr. 12 bis Brünner Straße 31 A. (© 31, 331)
- Pelikangasse** IX/71. Von Alser Straße 22/24 bis Lazarettgasse Nr. 19/21. (© C, H2, 5, 13, 43)
- Pelzer Rennweg** XVI/107 (Unverbaut). Ein die ehemaligen Vororte Neuwaldegg und Hütteldorf verbindender Waldweg zwischen Satzweise und Jubiläumswarte. (© J, 43, 46, 47)
- Pelzergasse** XV/101. Von Felberstraße 8 bis Märzstraße 9/11. (© 8, 9, 49, 118, Sth. MS)
- Penckgasse** (früher und jetzt wieder Eduard Sueß-Gasse) XV/101.
- Pensionsgasse** XI/79. Von Geiselbergstraße 42/44 bis Hauffgasse 34. (© 6)
- Penzinger Au** XIV/89 (Penzing). Beginnt Leegasse 4, endet als Sackgasse. (© 10, 58, 60, Sth. HI)
- Penzinger Straße** XIV/89. Von Schloßallee bis Astgasse 2. (© 10, 52, 58, 60, Sth. HI)
- Peregringasse** IX/66. Von Maria Theresien-Straße 15/17 bis Kolinggasse 16/18. (© D, 40, 38, 39, 41, Auto 7)
- Pereingasse** (jetzt Jurekgasse) XV/101.
- Perinetgasse** (früher Mathildengasse) II/27 und XX/20. Ordn.-Nr. 1–3 ZPA. 20, Ordn.-Nr. 204 ZPA. 27, Von Brigittenauer Lände 12/14 bis Gaußplatz 3. (© 5, 31, Auto 5)
- Pernerstorfergasse** (früher Eugengasse) X/75. Von Gellertgasse 15 bis Sonnleithnergasse 27. (© 6, 66, 67)
- Perntergasse** XIX/117 (Hohe Warte). Von Hohe Warte 40 bis Aussichtsweg 17. (© 37)
- Perschlingstraße** II/27. Beginnt Vorgartenstraße, endet Engerthstraße. (© A, Ak, B, Bk, C, 11, 16, 25)
- Perspektivstraße** II/27.
- Im Prater. Von Ausstellungsstraße** 162 bis Lagerhausstraße. (© A, Ak)
- Pestalozziggasse** I/1. Von Schubertring 9/11 bis Lothringerstraße 7. (© A, Ak, B, Bk, D, E2, F, H2, J, 71)
- Pestalozziggasse** XIII (Siedlung SAT im ehem. Lainzer Tiergarten, früher Gemeinde Mauer). Von Moriz von Schwind-Gasse 2 bis Beet-hovengasse 37. (© 60)
- Peter Altenberg-Gasse** (später Droste-Hülshoff-Gasse, jetzt wieder Peter Altenberg-Gasse) XIX/114 (Salmansdorf). Beginnt nächst der Einmündung des Michaelerwaldes in den Sommerhaldenweg, kreuzt ersteren und endet als Sackgasse. (© 41, Obus 22)
- Peter Jordan-Straße** XVIII/117/110/114 und XIX. (Oberdöbling). Ordn.-Nr. 1 bis 59 und 2–84 ZPA. 117. Ordn.-Nr. 61–155 und 66–110 ZPA. 110, sonst 114. Beginnt Billrothstraße 35 und Gymnasiumstraße 85, ist teilweise unverbaut, schneidet Gregor Mendel-Straße 17 und Welmarer Straße, endet Willbrandtgasse 47 und Ludwigsgasse 12. Fortsetzung Starkfriedgasse. (© 38, 39, 40, Obus 22)
- Peter Kaiser-Gasse** XXI/141 (Jedlese). Von Jenewingasse Nr. 12 bis Anton Störck-Gasse Nr. 67. (© 132)
- Petersplatz** I/1. Bei Goldschmidgasse 9. Einmündend: Freisingergasse, Jungferngasse, Milchgasse und Kühfußgasse. (Auto 4, 8, 9)
- Petrarcagasse** I/1. Von Minoritenplatz 5/6 bis Bankgasse 3 und 5.
- Petrascchgasse** XX/20. Von Wasernergasse 19 und Staudinger-gasse 21 bis Karl Meißl-Straße 6. (© 5, 31, 331)
- Petrus Klotz-Gasse** XVII/107 (Neuwaldegg, Siedlung Waldegg). Beginnt Julius Berger-Gasse 7, endet Wildweg. (© 43)
- Petrusgasse** III/40. Von Baumgasse Nr. 34 bis Landstraßer Hauptstraße 147. (© F, T, 118)
- Pettenkofengasse** III/40. Von Jaquingasse 25 bis Fasan-gasse 22/24. (© O)
- Petzoldgasse** XI/79 (Siedlungsgebiet). Von Wilhelm Kreß-Platz 21 bis Reischekgasse 76. (© 71)
- Petzvalgasse** IV/50. Von Schellinggasse 27 bis Wiedner Gürtel 46. (© O, 66, 67, 118, Auto 7)
- Pezzlgasse** XVII/107. Von Syringergasse 9/11 bis Comenius-gasse 8. Fortsetzung Roggen-dorf-gasse. (© H2, 9, 43)
- Pezzlpark** XVII/107. Bei Pezzlgasse 19 und 31 und Jörgerstraße 44 und 50. (© H2, 43)
- Pfadenhausergasse** XIV/89 (Schmelz). Von Diesterweg-gasse 21 bis Einwanggasse 36. (© 52)
- Pfaffenau** XI/81 (Kaiser-Ebersdorf). Kolonie zwischen der thermochemischen Fabrik und Hörtingengasse. Begrenzt vom Seeschlachtgraben und Pfaffenaugasse. (© 73)
- Pfaffenaugasse** XI/81 (Kaiser-Ebersdorf). Führt durch die Pfaffenau. Zugang bei Kap-leigasse 32. (© 73)
- Pfaffenbergengasse** XIV/89 (Baumgarten). Beginnt Hüt-telforfer Straße 204/206, endet im freien Feld. (© 49, 52)
- Pfarrer Deckert-Platz** XVIII/110. Bei Gentzgasse 140 vor der Weinhaus Pfarrkirche. (© E2, 41)
- Pfarrhofgasse** III/40. Beginnt Sechskrügelgasse 1, ist unterbrochen bei Rochusgasse 4, endet Hntzerstraße 8 und Ziehrerplatz 10. Zugang zu den Ordn.-Nrn. 13 und 16 bei Hntzerstraße. (© F, J, O, T)
- Pfarrplatz** (später Hermaplatz, jetzt wieder Pfarrplatz) XIX/119 (Nußdorf). Bei Eriocagasse 1, Nesselbachgasse 5 und Probusgasse 20. (© D)
- Pfarrwiesengasse** XIX/117. Beginnt Saarplatz 1, schneidet Zehenthofgasse Nr. 16, endet Grinzinger Allee 10. (© 38, 39)
- Pfaungasse** VI/56. Von Königs-klostergasse 5/7 bis Theobaldgasse 16. (© L, 52, 58, Auto 4)
- Pfeffergasse** II/27. Von Castel-leggasse 26/28 bis Taborstraße Nr. 61/63. (© C, O)
- Pfefferhofgasse** III/40. Von Obere Weißgerber Straße 6/8 bis Radetzkystraße 35. (© E2, H2, L, O)
- Pfefferlände** II/27. Von Lan-dungshauslände bis Militärschwimmschule. (© A, Ak, 11)
- Pfeiffenbergergasse** XIII/89 (Hacking). Von Auhoftstraße Nr. 192/194 bis Hackinger Kal Nr. 15. (© 52, 158, Sth. HH)
- Pfeiffergasse** XV/101. Von Die-fenbachgasse 1 bis Ullmann-straße 17. (© 8, 57, 118, Sth. GS)
- Pfeilgasse** VIII/65. Beginnt Strozziggasse 19, ist mehrmals unterbrochen, endet Ler-chenfelder Gürtel Nr. 54. Zugang zu Ordn.-Nr. 2 bei Strozziggasse 19, zu den Ordn.-Nrn. 19–37 und 20–34 von der Tiergasse Alberggasse und Stolzenthalergasse aus, zu den Ordn.-Nrn. 51 bis 55 und 44 bis 48 bei Blindengasse, Lerchenfelder Gürtel und Durchhaus Stolzenthalergasse Nr. 11. (© J, 5, 8, 13, 46, 118, Sth. JS)

## Pfenninggeldgasse—Pronaygasse.

- Pfenninggeldgasse XVI/107.** Beginnt Gablengasse 116, schneidet Hasnerstraße bei Nr. 104, endet Thaliastraße 103/105. (© 10, 46, 49)
- Pferdemarkt V.55.** Siebenbrunnfeldgasse 3. (© 6, 62, 65, 118)
- Pfuggasse IX/66.** Von Alserbachstraße 7 bis Bindergasse Nr. 68. (© 5, 40)
- Philharmonikerstraße I/1.** Der zwischen dem Albertinaplatz und der Kärntner Straße gelegene Teil der Augustinerstraße. (© A, Ak, B, Bk, D, T, Auto 4, 7)
- Philippovichgasse** (früher ein Teil der Felix Mottl-Straße) XIX/117 (Ober-Döbling). Von Billrothstraße 3 bis Gymnasiumstraße 54. (© 38, 39, 40)
- Phillipsgasse XIV/89** (Penzing). Von Hadikgasse 34/36 bis Penzinger Straße 37. (© 10, 58, 60, Sth. HI)
- Phorusgasse** (dann Maitzengasse, jetzt wieder Phorusgasse) IV/50. Von Wiedner Hauptstraße 78 bis Mittersteig 17. (© 13, 62, 65)
- Phorusplatz** (dann Leebplatz, jetzt wieder Phorusplatz) IV/50 und V/55. Ordn.-Nr. 3 bis 4 ZPA. 55, sonst 50. Zwischen Ziegelofengasse 11 und Nr. 17. Einmündend: Phorusgasse und Mittersteig. (© 13, 62, 65)
- Piaristengasse VIII/65.** Von Lerchenfelder Straße 24/26 bis Florianigasse 25/27. (© 13, J, 46)
- Pichelwangergasse XXI/141** (Floridsdorf). Von Fännergasse 1 bis Schwaigergasse Nr. 26. Zugang zu den Ordn.-Nrn. 41 und 42 bei Schwaigergasse 26, zu den Ordn.-Nrn. 25 und 27 von Haidenschüttgasse. (© 31, 331, Auto 5)
- Pichlgasse IX/66.** Von Fluchtgasse 1 bis Wilhelm Exner-Gasse 22. (© F, 5, 31/5, 38, 39, 41)
- Pielachgasse XX/20** (Zwischenbrücken). Von Vorgartenstraße 105/107 bis Engerthstraße 144. (© O, 11)
- Pierrongasse XIV/89** (Baumgarten). Von Hochsätzen-gasse 7 bis Siedlung Baumgarten. (© 49, 52)
- Pilgerimgasse XV/101** (Schmelz). Von Holochergasse 47 bis Johnstraße 52. Fortsetzung Tautenhayngasse. (© 49)
- Pilgramgasse V/55.** Von Margaretenplatz 4/5 bis Rechte Wienzeile 89/91. Fortsetzung Pilgrambrücke und Hofmühl-gasse. (© 13, 61, Sth. PG)
- Pillergasse XV/101.** Von Kellinggasse 1/3 bis Linke Wienzeile 268. (© 8, 57, Sth. MH)
- Pillerdorfegasse II/27.** Von Novaragasse 23/25 bis Heinestraße 18/20. (© C, O, 5)
- Pilotengasse XXII/148** (Aspern). Von der Aspernstraße nächst der Faschinggasse abzweigende, in der Richtung zum Flugfeld verlaufende, der Feilergasse nächste, nördliche Gasse. (© 317)
- Pilzgasse** (früher Järgergasse) XXI/141 (Donaufeld). Von Angererstraße 17 bis Leopoldauer Straße 37. (© 117)
- Pirkebernerstraße XII/82.** Von Unter-Meidlinger Straße 85 bis Wienerbergstraße 14. (© 8, 61, 62)
- Pirquetgasse** (jetzt Dr. Otto Neurath-Gasse) XXII/147/149.
- Pitkagasse XXI/141** (Groß-Jedlersdorf). Von Brünner Straße 34 bis Nordbahn-anlage. (© 31, 331)
- Pittelweg XVIII/110** (Siedlung Schönbrunnergraben, Gersthof). Von Bauernweg 21 bis Wasserweg 1. (© E)
- Plachygasse XVII/107** (Siedlung Am Heuberg). Beginnt bei Röntgengasse 128, endet im Feld. (© 43)
- Planetengasse X/75.** Von Landgutgasse 15/17 bis Raaber-bahngasse 12. (© O, 66, 67)
- Planetaplatz** (früher und jetzt wieder Parhamerplatz) XVII/107.
- Plankenbüchergasse XXI/141** (Floridsdorf). Von Donau-felder Straße 29/31 bis Seba-stian Kohl-Gasse. (© 17, 31, 117)
- Plankengasse I/1.** Von Neuer Markt 12/13 bis Dorotheer-gasse 13. (Auto 4, 7)
- Plankenmais-Siedlung XXII/148.** Zwischen Erzherzog Karl-Straße 149 und 193. (© 16, 317)
- Plankgasse** (früher und jetzt wieder Kuffnergasse) XVI/107.
- Am Platz XIII/89.** Beginnt Hietzinger Hauptstraße Nr. 1 bei der Kirche. Einmündend: Maxingstraße. (© 58, 60)
- Platz der Sudetendeutschen** früher Althanplatz und jetzt wieder Julius Tandler-Platz) IX/66.
- Fleischgasse** (früher Julius Eckel-Gasse) XI/79. Beginnt Strachegasse, endet Fickeystraße. (© 6, 71)
- Plengergasse XVIII/110.** Von Karl Beck-Gasse 33/35 bis Klostergasse 12. (© E, F, 41)
- Pliwagasse VI/56.** Straßenzug-rings um das Fortbildungsschulgebäude in der Mollargasse, der bei der Linken Wienzeile 180 beginnt und bei der Mollardgasse 87 endet. (© 6, 8, 57, 118, Sth. MG, GS)
- Pflößgasse IV/50.** Von Prinz Eugen-Straße 22/24 bis Argentinierstraße 35. (© D)
- Plunkergasse XV/101** (Schmelz). Beginnt Schweglerstraße 37, schneidet Tannhäuserplatz, endet Kanngasse 4. (© 9, 49)
- Pöchlarnstraße XX/20** (Zwischenbrücken). Von Rebhanngasse 5 bis Vorgartenstraße Nr. 80. (© O, 11, Auto 5)
- Poestiongasse** (jetzt Kuhgasse) XIX/117 (Ober-Döbling).
- Pönningerweg XVI/107** (Siedlung Starchant, Liebhartstal). Von Gallitzinstraße 80 bis Steinhofstraße 22. (© J, 10, 46, 47)
- Pötzleinsdorfer Höhe XVIII/114** (Pötzleinsdorf). Von Khevenhüllerstraße 19 gegen den Michaeler Wald führend. (© 41, Obus 22)
- Pötzleinsdorfer Straße XVII/114.** Beginnt als Verlängerung der Gersthofer Straße und bei der Einmündung der Scheckenbergstraße 147. Endet als Fahrweg im Michaelerwald. (© 41)
- Pogrelzstraße** (früher Feldstraße) XXI/146 (Kagran). Beginnt Rugierstraße, schneidet Hirschstettener Straße Nr. 34, endet im Feld. (© 317)
- Pohlhause XII/82.** Von Meidlinger Hauptstraße 46 bis Schwenkgasse 15. (© 8)
- Pointengasse XVII/107** (Dornbach). Beginnt Heuberggasse Nr. 7/9, endet Nachreihengasse. Fortsetzung als Fußweg über die Kleingartenkolonie Mitterberg gegen den Heuberg. (© 43)
- Pokornygasse XIX/117** (Ober-Döbling). Von Döblinger Hauptstraße 82/84 bis Weillgasse 5. (© D)
- Polletrasse XXI/146** (Siedlung Am Freihof, Kagran). Von Steigenteschgasse 53 bis Rugierstraße und Siebenbürgenstraße 151. (© 17, 25)
- Pombergerweg XXI/147** (Siedlung Neu-Kagran). Von Straße der Roten Armee bis Drosselweg. (© 16)
- Poppenwimmergasse XXI/141** (Siedlung Denglerschanze, Jedlese). Von Koloniestraße nächst Nr. 73 bis Winckel-ackerstraße. (© 132)
- Portnergasse XXI/146** (Kagran). Beginnt Wintzingerodestraße Nr. 27, führt an der Ostfront der ehem. Infanteriekaserne zur Steigenteschgasse 60. (© 17, 25)
- Porzellangasse IX/66.** Von Berggasse 23/25 bis Julius Tandler-Platz 7.8. (© D, 5, 31/5, Sth. RL, FB, Auto 7)
- Poschgasse XIV/89.** Von Schütz-platz 8 bis Schanzstraße 31. (© 10, 49)
- Possingergasse XV/101** und XVI/107. Ordn.-Nr. 1—45 ZPA. 101, sonst 107. Von Oeversee-straße 2 bis Hasnerstraße 101 und Schuhmeierplatz 7. (© 46, 48)
- Postgasse I/1.** Von Wollzeile Nr. 35/37 bis Schwedenplatz 4. (© A, Ak, B, Bk, C, L, O, Sth. SP, Auto 4, 5)
- Posthorngasse III/40.** Von Ungargasse 42/44 bis Thongasse Nr. 5a. (© O)
- Pottendorfer Straße XII/82/87.** Ordn.-Nr. 1—9 ZPA. 82, sonst 87. Beginnt Würmbstraße 39, schneidet Wienerbergstraße Nr. 32, endet im Feld. (© 8, 62)
- Pottendorfer Weg XII/87** (Siedlung Esparsette). Verlängerung der Pottendorfer Straße. (© 62)
- Pouthongasse XV/101.** Von Felberstraße 34 bis Loeschekohl-gasse 11. (© 9, 49)
- Prälakenkreuzgasse** (jetzt Devrientgasse) XIX/117.
- Praetoriusgasse III/40.** Von Rennweg 14/16 bis Mechel-gasse 1. (© O, 71)
- Prager Straße XXI/141/155** (Jedlese und Strebersdorf). Ordn.-Nr. 1—181, 2—142 und Konstr.-Nr. 294, 298 ZPA. 141, Konstr.-Nr. 203, 247, 267 und 269 ZPA. 155. Von Am Spitz 14 bis Gemeindegrenze gegen Lang-Enzersdorf. Fortsetzung Prager Reichsstraße gegen Stockerau. (© 132, 17, 31, 117, 331)
- Pramergasse IX/66.** Von Porzellan-gasse 38/40 bis Robauer Lände 21/23. (© D, Sth. RL, Auto 7)
- Prandaugasse XXI/146** (Kagran). Von Wagramer Straße 80 bis Dückegasse. (© 25)
- Prater II/27.** Von Praterstern bis Lusthaus in d. Freudenau. (© A, Ak, B, Bk, C, L, 5, 16, 25, 80, Auto 4)
- Praterkai** (jetzt Handelskai) II/27.
- Praterlände II/27.** Von Nordbahn-lände bis Landungshaus-lände (bei Lagerhäuser). (© 11)
- Praterspitz (Am Spitz) II/31** (Freudenau). Nächst dem Winterhafen am rechten Donauströmerufer bis zur Einmündung des Donaukanals. (© 11, 80)
- Praterspitzstraße II/31** (Freudenau). Von Freudenauer Hafenstraße bis Haltestelle Praterspitz der Donauuferbahn. (© 11, 80)
- Praterstern II/27.** Beginnt Heinestraße 41 und am Ende der Praterstraße. Einmündend: Praterstraße, Heinestraße, Nordbahnstraße, Lassallestraße, Ausstellungsstraße, Hauptallee und Franzensbrückenstraße. (© A, Ak, B, Bk, C, E, 5, 16, 21, 25, Auto 4)
- Praterufer II/27.** Vorkaifläche vom linken Donaukanalufer zwischen Aspernbrücke und Verbindungsbahnbrücke. (© A, Ak, B, Bk, C, E, L, O, Sth. SP)
- Prechtlgasse IX/71.** Von Tendlergasse 16 bis Währinger Straße 59/61. (© 8, E, F, 41, Sth. WS)
- Predigergasse I/1.** Von Postgasse 4/6 bis Dominikaner-bastel 1. (Auto 8)
- Predigtstuhl XVI/107.** Bei Wilhelmstraße bis Savoyenstraße. (© 48)
- Predilgasse X/75.** Beginnt Malborghetgasse, führt entlang der Infanteriekaserne, endet Nothnagelplatz. (© 65)
- Pregartengasse XXI/141** (Floridsdorf). Von Mautner-Markhof-Gasse 18 bis Demmergasse 13. (© 31, 132, 331)
- Prehausergasse XIII/89** (Ober-St. Veit). Beginn Stock im Weg 20, ist unterbrochen, wird fortgesetzt bei Ghelen-gasse 13, endet Veitlissen-gasse 21. (© 158, Sth. OV)
- Preindlgasse XIII/89** (Ober-St. Veit). Von Meytensgasse Nr. 22 bis Hietzinger Kai 139. (© 58, 158, Sth. OV)
- Preleuthnersteig XIII/89** (Lainz). Von Fasangarten-gasse 47 bis Pacassistraße 9. (© 60, 62)
- Premlechnergasse XII/87** (Hetzen-dorf). Beginn Hetzen-dorfer Straße 133, endet Defreggerstraße 8. (© 62)
- Premreinergasse XIII/89** (Ober-St. Veit). Von Bossigasse nächst Nr. 16 bis Rohrbacherstraße 17. (© 158, Sth. OV)
- Preßburger Gasse XXI/141** (Groß-Jedlersdorf). Von Mitterhofgasse 15 bis Jochberg-gasse 26. (© 331)
- Preßgasse IV/50.** Von Schätfer-gasse 12/14 bis Rechte Wienzeile 27. (© 61, 62, 63, Sth. KG)
- Pretschogasse XVII/107** (Dornbach). Von Hernalser Hauptstraße 195/197 bis Kongreß-platz 20 u. Eberhartgasse 12. (© 43, 48)
- Preyergasse XIII/89** (Lainz). Von Lainzer Straße 173 bis Hofwiesengasse 13, nächst Bahndurchlaß. (© 60)
- Preysingergasse XV/101.** Von Felberstraße 58/60 bis Oeversee-straße 1 u. Stutterheimstraße Nr. 2. (© 9, 49)
- Prießnitzgasse** (früher Würm-ergasse) XXI/141 (Donaufeld). Von An der oberen Alten Donau 27 bis Ringel-seeplatz 16. (© 17)
- Prinz Eugen-Straße** (früher Heugasse) III/40 und IV/50. Ordn.-Nr. 1—15, 25 u. 27 ZPA. Nr. 40, gerade Ordn.-Nrn. ZPA. 50. Von Stalinplatz bis Wiedner Gürtel 2. (© D, 13, E, H, 2, O, 71, 118)
- Probst Perger-Platz XII/79.** (Aufgelassen.)
- Probusgasse XIX/119** (Heiligenstadt). Von Armbrustergasse Nr. 8/10 bis Pfarrplatz 1 u. 6. (© D)
- Prochstraße XIV/89.** Von Ameis-gasse 65 (hinter dem Penzinger Friedhof) bis Hütteldorfer Straße 195. (© 49)
- Pröllgasse XIII/89** (Hacking). Von Auhoferstraße 234/236 bis Franz Schimon-Park u. Promenade. (© 49, 52, Sth. HH)
- Promenade XIII/89** (Hacking). Von Pfeiffenbergergasse 45 längs des Wienflusses zur Nikolaibrücke führend. (© 49, 52, Sth. HH)
- Promenadegasse XVII/107** (Dornbach). Von Trimmel-gasse 6 bis am Fuß des Heuberges (Schloß Neuwaldegg). (© 43)
- Promenadeweg XIII/89.** Spazierweg von Lainzer Straße 51 bis Lainzer Straße 119. (© 60)
- Promenadeweg XVII/107** (Siedlung Waldandacht, Neuwaldegg). Zugang über Neuwaldegger Straße, Artariastraße bis Höhenstraße (Hügelwiese). (© 43)
- Promenadeweg XVIII/114** (Siedlungsbegiet). Von Hockegasse bis Schafberggasse. (© 41)
- Pronaygasse XII/87** (Hetzen-dorf). Von Hetzendorfer Straße 138/140 bis Verbindungs-bahn. (© 62)



Proschkogasse—Reitergasse.

**Proschkogasse** VI/56. Von Linke Wienzeile 86/88 bis Magdalenenstraße 19. (© 13, 61, Sth. PG)  
**Puchsb Baumgasse** X/75. Projektiert von Gürtelstraße. Beginnt Absberggasse 33, endet Reumannplatz 2. (© 6, 67)  
**Puchsb Baumplatz** X/75. Bei Puchsb Baumgasse 39. Begrenzt durch: Leimäckergasse, Kuchlichgasse und Hausergasse. (© 6, 67)  
**Püchlgasse** XIX/117. Beginnt im unverbauten Teil der Gallmeyerstraße, endet Heiligenstädter Straße 109. (© D)  
**Püttlingengasse** XIII/89 (Lainz). Beginnt Pacassistraße 70, endet Lainzer Straße 123 A. (© 60)  
**Puffergasse** XXI/141 (Floridsdorf). Von Jedleseer Straße Nr. 34 und Schwäbnergasse bis Prager Straße. (© 17, 117, 132, 331)  
**Pulverturm gasse** IX/66. Von Nußdorfer Straße 57/59 bis Währinger Gürtel 140/142. (© 8, 38, 39, 40, Sth. NS)  
**Puntigamgasse** XIII/89 (Speising). Beginnt in einem unverbauten Teil nächst der Bergheidengasse u. Björnsongasse, endet nächst Kraeltitzgasse 16. (© 60, 62)  
**Puschkingasse** XXI/141 (Groß-Jedlersdorf, Siedlung Schwarzlackenu). Beginnt Engerlinggasse 11, endet Adolf Uthmann-Gasse. (© 132)  
**Pyrker gasse** XIX/117 (Oberdöbling). Von Billrothstraße Nr. 62/64 bis Döblinger Hauptstraße 73 A. (© 38, 39, Obus 22)

Q.

**Quadenstraße** (früher Breitenleer Straße) XXII/149 (Hirschstetten). Von Hirschstettener Straße 105 bis ehemalige Gemeindegrenze. (© 317)  
**Quaringasse** X/75. Von Nothnagelplatz bis Triester Straße Nr. 67. (© 65, 165)  
**Quarinplatz** X/75. Zwischen Franz Schuh-Gasse, Spinnerin am Kreuz u. Braunsperngasse. (© 65, 165)  
**Quellenplatz** X/75. Zwischen Tolbuchinstraße 48 und 69 und Quellenstraße. (© 66)  
**Quellenstraße** X/75. Beginnt Untergeiereck im XI. Bezirk, schneidet Favoritenstraße bei Nr. 111 und den Quellenplatz, endet Triester Straße 7. (© 6, 66, 65, 67)  
**Quellenweg** XVII/107 (Siedlung Waldandacht, Neuwaldegg). Zugang über Neuwaldegger Straße, Artariastraße bis Höhenstraße. (Hügelwiese.) Von Waldsaumweg bis Kleeblattweg. (© 43)  
**Quer gasse** XIII/89 (Hacking). Von Auhofstraße 203 bis Vinzenz Heß-Gasse 9. (© 49, 52, 158, Sth. HH)  
**Querlickeplatz** (siehe Guerlickeplatz) XXI/141.  
**Querstraße** II/31 (Freudenau). Von Freudenauer Hafensstraße bis Seitenhafensstraße. (© 11, 80)  
**Querweg** XII/87 (Siedlung Gartenfreunde). Beginnt Neusteinhofer Weg, endet Lerchenweg. (© 62)

R.

**Raaberbahngasse** X/75. Von Sonnwendgasse 22 bis Tolbuchinstraße 35. Fortsetzung Dampf gasse. (© 0, 66, 67)  
**Raabgasse** XIII/89 (Siedlung im ehem. Lainzer Tiergarten, früher Gemeinde Mauer). Von Dr. Schober-Gasse 48 bis Burgenlandstraße 1. (© 60)  
**Raasdorfer Straße** XXII/148 (Aspern). Beginnt Groß-Enzersdorfer Straße 35, führt gegen Raasdorf. (© 317)

**Rabengasse** III/40. Von Hainburger Straße 68/70 und Kardinal Nagl-Platz 5 bis Landstraßer Hauptstraße 139. (© F, J, T, Auto 8)  
**Rabensteig** I/1. Von Rotenturmstraße 23 bis Kohlmeßergasse Nr. 3. (Auto 4, 5)  
**Radeckgasse** IV/50. Von Alois Drasche-Park 9 bis Wiedner Gürtel 66/68. (© 118)  
**Radelmayergasse** XIX/117 (Ober-Döbling). Von Döblinger Hauptstraße 52/54 bis Heiligenstädter Straße 33/35. (© D)  
**Radetzkyplatz** III/40. Beginnt Obere Viaduktgasse 10. Einmündend: Löwengasse u. Radetzkystraße. (© E, H, L, 78)  
**Radetzkystraße** III/40. Beginnt Radetzkybrücke, schneidet Radetzkyplatz, endet Dampf schiffstraße 16 bei Franzensbrücke. (© E, H, L, 78)  
**Radingerstraße** II/27 (Prater). Beginnt Ofnergasse 2 als Sackgasse, schneidet Lassallestraße 3, endet Enns-gasse 13. (© B, Rk, C, 11, 16, 25)  
**Rädtnergasse** XVI/107. Von Hertlgasse bis Vogeltenngasse Nr. 7. (© J, 46)  
**Raffaalgasse** XX/20. Von Walfensteinstraße 33 A bis Leipziger Straße 44/46. (© 5, 31, 31/5, 331)  
**Raffaltplatz** XXI/145 (Leopoldau). Einmündend: Josef Bau-mann-Gasse u. Satzingerweg. (© 17, 117)  
**Raffelsberggasse** XIX/114 (Pötzleinsdorf, Siedlungs-gebiet). Beginnt Glanzing-gasse 41, endet Strehlgasse. (© 41, Obus 22)  
**Raffenstädtergasse** XXI/146 (Siedlungsgebiet Kagran). Beginnt Pogrelzstraße, endet im Feld. (© 317)  
**Rahlgasse** VI/56. Von Gumpendorfer Straße 4 bis Mariahilfer Straße 1 A (Rahlstiege). (© E, H, L, 52, 58, Auto 4)  
**Raimundstraße** XIV/89. Beginnt Flötzersteig, führt als Doppelstraße zum Hauptportal der Heil- und Pflegeanstalt „Am Steinhof“. (© 10, 46, 47)  
**Raimundgasse** II/27. Von Malz-gasse 6/8 bis Schiffamtsgasse Nr. 13/15. (© C)  
**Rainergasse** IV/50 und V/55. Ord.-Nr. 1—33 u. 2—30 ZPA. Nr. 50, sonst 55. Von Favo-ritenstraße 44/46 bis Krieh-berggasse 28. (© 13, 62, 65, 66, 67)  
**Raketenweg** XXI/39 (Siedlung Großer Säulenhafen, Wag-ramer Straße). Beginnt Am Damm, endet Regulierungs-straße. (© C, 16, 25)  
**Rampengasse** XIX/117 (Heiligenstadt). Von Heiligenstädter Straße 58 bis Heiligenstädter Lände 19/21. (© D)  
**Ramperstorfergasse** V/55. Be-ginnt Wiedner Hauptstraße Nr. 128/130, schneidet Marga-retenstraße 102, Siebenbrun-ner Straße 71, endet Rechte Wienzeile 103/105. (© 61, 62, 65, Sth. PG)  
**Ramsy gasse** X/75. Von Laer Straße 172 bis Holzknacht-straße 67. (© 67)  
**Randhartingergasse** X/75. Be-ginnt Gudrunstraße 17, endet Quellenstraße 10 als Sack-gasse. (© 6)  
**Randstraße** XVIII/110 (Siedlungsgebiet). Beginnt am Ende der Herbeckstraße. (© E, 41a)  
**Ranfthgasse** XVII/107 und XVIII/110. Ungerade Ord.-Nrn. ZPA. 107, gerade Ord.-Nrn. ZPA. 110. Von Jörgere-straße 18/20 bis Blumengasse Nr. 1. (© H, 43, Auto 8)  
**Ranglerbahnhof** XIII/89. Zwischen Einwanggasse u. Zehet-nergasse. Zufahrt bei Rupert-gasse 18. (© 52)  
**Rankgasse** XVI/107. Von Hutten-gasse 65 bis Montleartstraße Nr. 52. (© J, 10, 46, 47)

**Ranzenhofergasse** (später Hü-singasse, jetzt wieder Ran-zenhofergasse) XIII 89 (Lainz Siedlung Lockerwiese). Von Versorgungshausstraße 62 bis Camilianergasse 18/20. (© 60, 62)  
**Rappachgasse** XI/79. Von Was-serpumphaus der Ostbahn bis Haidestraße, Zugang durch Krausegasse 18. (© 71, 106)  
**Rappgasse** XXI/141 (Jedlese). Von Prager Straße 68/70 bis Kqloniestraße 26. (© 132)  
**Raschgasse** XIII/89 (Hacking). Von Auhofstraße 219/221 bis gegenüber Vinzenz Heß-Gasse Nr. 27. (© 49, 52, Sth. HH)  
**Rasmussengasse** XXI/141 (Jedle-see). Von Tschaikowskygasse bis Prager Straße. (© 132)  
**Rasumofskygasse** III/40. Von Rotundenbrücke bis Land-straßer Hauptstraße 49. Fort-setzung Sechskrügelgasse. (© F, J, L, 78, 80, Auto 8)  
**Rathausplatz** (früher Dr. Karl Lueger-Platz, dann abermals Rathausplatz, später Adolf Hitler-Platz, jetzt wieder Rat-hausplatz) I/1. Platz zwischen Rathaus, Parlament, Parla-mentsring und Universit. Beginnt Felderstraße 1 und endet Lichtenfelsgasse 2. (© A, Ak, B, Bk, D, E, F, H, 2, J, T)  
**Rathausstraße** I/1. Von Dobl-hoffgasse 8 bis Universitäts-straße 7/9. (© C, E, F, H, 43, Auto 8)  
**Rathstraße** XIX/114 (Neustift am Walde). Von Krottenbach-straße 305 und Agnesgasse bis Neustift am Walde 64. (© 41, Auto 22)  
**Ratmannsdorfgasse** XIII/89 (Lainz). Von Jagdschloßgasse Nr. 22/24 bis Veitingergasse Nr. 46. (© 60)  
**Ratschkygasse** XII/82. Von Meidlinger Hauptstraße 66 bis Schwenkgasse 25. (© 8, 62)  
**Rauchfangkehrergasse** XIV/89 und XV/101. Ord.-Nrn. 1—41 und 2—44 ZPA. 101, sonst 89. Von Sparkasseplatz 4/5 bis Linke Wienzeile 274/276. (© 8, 57)  
**Rauchgasse** XII/82. Von Al-brechtsberggasse 30 bis Meidlinger Hauptstraße 43/45. Fortsetzung Pohlgasse. (© 8, 61, 62)  
**Rauhensteingasse** I/1. Von Weiburggasse 4/6 bis Him-melpfortgasse 5/7. (Auto 7, 8)  
**Rauscherstraße** XX/20. Von Wallensteinstraße Nr. 58 bis Nordwestbahnstraße. (© 5, 0)  
**Rautenkranzgasse** XXI/141 (Donaufeld). Von Theodor Körner-Gasse 17 als Sack-gasse beginnend, bis Fulton-straße 5. (© 17)  
**Rautenstrauhgasse** XI/79. Von Simmeringer Hauptstraße 48 und 50 bis Am Kanal, Konstr.-Nr. 527. (© 71)  
**Ravelinstraße** XI/79. Von I. Landengasse 31 beim Ost-bahn-Doppelviadukt über die Simmeringer Halde bis V. Landengasse 54. Projekt-iert bis Haidestraße. Zugang von der Krausegasse. (© 71, 106)  
**Raxstraße** X/75. Beginnt Tol-buchinstraße 102, schneidet Neireichgasse bei Ord.-Nr. 100, ist durch Stefan Fadinger-Platz unterbrochen, endet Triester Straße 87 beim Hochbehälter der Wasser-leitung. (© 65, 66, 165)  
**Rebhänggasse** XX/20. Von Dresdner Straße 108 bis Ta-borstraße 91/93. (© 0)  
**Rechberggasse** X/75. Von An-tonenplatz 15 bis Klausenburger Straße 30. (© 67)  
**Reclamgasse** XXII/148 (Siedlung Neu-Sträßacker). Von Hart-lebengasse 106 bis Zschokke-gasse 61. (© 16, 317)  
**Redergasse** V/55. Von Schön-brunner Straße 54/56 bis Rechte Wienzeile 106. (© 13, 61, Sth. PG)

**Redtenbachergasse** XVI/107 und XVII/107. Von Ottakringer Straße 174/176 bis Hernalser Hauptstraße 147. (© H, J, 43, 48)  
**Regierungsgasse** I/1. Von Wall-nerstraße 9 bis Minoriten-platz 7. (Auto 9)  
**Regulierungsstraße** XXI/39 (Siedlung Großer Säulen-haufen). Von Weiffenbach-straße 25 bis Kaiserwasser-straße 36. (© C, 25)  
**Rehgasse** XXI/141 (Siedlung Großer Bruckhaufer). Von Bruckhaufer Hauptstraße bis Birneckergasse. (© 31)  
**Rehlackengasse** XXI/146 (Kagran, Siedlung Rehlacke). Beginnt bei Argonautenstraße, endet Arminenstraße. (© 16, 25)  
**Reichenbachgasse** X/75. Beginnt Tolbuchinstraße Nr. 135, endet Neireichgasse. (© 66)  
**Reichgasse** (später Gustav Groß-Gasse, jetzt Max Beck-gasse) XIII/89 (Unter-Sankt Veit).  
**Reichmannngasse** XVI/107. Von Spiegelgrundstraße (Vorpark der Baumgartner Höhe) bis Schmedesweg 86 und Schre-ckergasse. (© 47)  
**Reichsapfelgasse** XV/101. Von Sechshauser Straße 98 A bis Schwendergasse 41/43. (© L, 52, 57, 58)  
**Reichsbrückenstraße** (früher Kronprinz Rudolf-Straße, später Lassallestraße, dann Reichsbrückenstraße und jetzt wieder Lassallestraße) II/27 (Prater).  
**Reichratsstraße** I/1. Von Schmerlingplatz 5 bis Uni-versitätsstraße 1. (© C, E, F, H, J, 43, 46, 48, 49, Auto 9)  
**Reillgasse** XIII/89 (Speising). Aufgelassen.  
**Reindorf gasse** XV/101. Von Sechshauser Straße 50/52 bis Mariahilfer Straße 193/195. Fortsetzung Grenz gasse. (© L, 8, 52, 57, 58)  
**Reinhartgasse** XVI/107. Beginnt Thaliastraße 50/52, schneidet Neulerchenfelder Straße 63, endet Ottakringer Straße 53 und 55. Fortsetzung Kalva-rienberggasse. (© C, J, 46)  
**Reiningerweg** XIV/89 (Am Ameisbach). Von Labersteig bis Wawragasse 39. (© 47, 49)  
**Reinischgasse** (später Lang-benhgasse, jetzt wieder Rein-ischgasse) XIX/117 (Grin-zing). Verlängerung der Paul Ehrlich-Gasse. Von Stefan Eders-Platz 1 bis Schenken-berg. (© 38)  
**Reinlgasse** XIV/89. Von Linzer Straße 40/42 bis Hütteldorfer Straße Nr. 115 A. Fortsetzung Bartholomäusgasse. (© 10, 49, 52)  
**Reinprechtsdorfer Straße** V/55. Von Wiedner Hauptstraße 158 bis Rechte Wienzeile 131. (© 6, 61, 62, 65, 118)  
**Reischachstraße** I/1. Von As-pernplatz 1 bis Schallauter-straße 4. (© A, Ak, B, Bk, L, O, Auto 4)  
**Reischgasse** XI/79. Von Sim-meringer Hauptstraße 196 bis Petzoldgasse 19. (© 71)  
**Oberer Reisenbergweg** XIX/117. Von Cobenzlgasse 33 bis Am Cobenzl. (© 38)  
**Unterer Reisenbergweg** XIX/117. Beginnt Oberer Reisenberg-weg, endet in Weingärten. (© 38)  
**Reisgasse** XXI/141 (Groß-Jed-lersdorf). Beginnt Siemens-straße 15, endet Meßmerplatz. (© 31, 331)  
**Reisingergasse** (früher Staats-bahngasse) X/75. Beginnt im unverbauten Teil der Sonn-wendgasse, endet Favoriten-straße 67. (© 0, 66, 67, Auto 7)  
**Reisnerstraße** III/40. Von Am Heumarkt 3/5 bis Rennweg Nr. 27. (© E, H, O, 71)  
**Reitergasse** XXII/148 (Aspern). Von Aspernstraße 121 bis Groß-Enzersdorfer Straße 23. (© 13, 61, Sth. PG)

## Reithlegasse—Rosenweg.

- Reithlegasse XIX/117** (Oberdöbling). Von Kreindigasse Nr. 4 bis Döblinger Hauptstraße 37/39. (C 38, 39)
- Reithmannngasse XI/79**. Beginnt Haugerstraße, verläuft längs der Aspangbahn, endet Hasenleitengasse. (C 6, 71)
- Reithoferplatz XV/101**. Bei Märzstraße Nr. 31. Begrenzt durch: Goldschlagstraße, Pouthongasse und Tannengasse. (C 49)
- Reitschulgasse I/1**. Von Josefsplatz bis Michaelerplatz. (Auto 9)
- Reizenpfenninggasse XVI/107**. Beginnt Baumgartner Höhe, führt entlang der Ostfront der Heil- und Pflegeanstalt „Am Steinhof“, endet Johann Staud-Straße 30. (C 47)
- Rembrandtstraße II/27**. Von Obere Donaustraße 43 bis Obere Augartenstraße 22. (C 31, 331, Auto 5)
- Rennbahnweg XXI/146** (Kagran). Von Wagramer Straße 172 bis Markomannenstraße nächst Konskr.-Nr. 219. (C 17, 25, Auto 17)
- Rennngasse I/1**. Von Freyung 7 und 8 bis Bögasse 5/7. (C 40, Auto 7)
- Rennweg III/40**. Von Stalinplatz bis Simmeringer Hauptstraße (St. Marx). Fortsetzung Simmeringer Hauptstraße. (C F, 71, D, O, T, 118, Auto 8)
- Reschgasse XII/82**. Von Mandlgasse Nr. 16 bis Meidlinger Hauptstraße 25. Fortsetzung Tivoligasse. (C 8)
- Resedaweg XXII/148** (Aspern). Die von An den Alten Schanzen westlich vom Enzianweg in nördlicher Richtung bis zur Eisenbahn führende Gasse. (C 317)
- Resselgasse IV/50**. Von Karlsplatz 13 bis Wiedner Hauptstraße 1. (C 61, 62, 65, 66, 67, Sth. KP, Auto 7)
- Resselgasse XIII**. (Siedlung im ehem. Lainzer Tiergarten, früher Gemeinde Mauer.) Von Heimschollgasse 12 bis Doktor Schober-Straße 22. (C 60, 62)
- Rettichgasse XIV/89** (Hütteldorf). Von Linzer Straße 379 und 381 bis Keißlergasse 22. (C 49, 52, Sth. HH, Auto 25)
- Reuenthalgasse XVI/101** (Schmelz). Von Vogelweidplatz 8 bis Kriemhildplatz und Markgraf Rüdiger-Straße Nr. 16. (C 9, 48, 49)
- Reumannplatz** (früher Bürgerplatz) X/75. Bei Favoritenstraße 130. Begrenzt durch: Buchengasse, Ettenreichgasse und Davidgasse. Einmündend: Bürgergasse, Herndl-gasse, Laaer Straße, Neusetzgasse, Puchsbauergasse, Rotenhofergasse und Wielandgasse. (C 6, 67)
- Reumannweg XII/87** (Siedlung „Esparkette“). Beginnt Am Schöpfwerk, endet bei Pot-tendorfer Bahn. (C 62)
- Revolutionsplatz** (früher Albrechtsplatz, jetzt Albertina-platz) II.
- Rhigasgasse XVII/107**. Von Comeniusgasse 3 bis Wattgasse Nr. 94 A. (C H<sub>2</sub>, 43)
- Ribarzgasse XVI/107** (Kleingartenanlage Montleart). Beginnt im unverbauten Teil der Maroltingergasse, schneidet Montleartstraße, endet Blümelhubergasse nächst Flötzersteig. (C 10, 46, 47)
- Richard Kraill-Platz** (früher Karl Ludwig-Platz, später Weimarer Platz) XVIII/110 und XIX/117. Ordn.-Nr. 1 und Nr. 2 ZPA. 110, Ordn.-Nr. 3 und 4 ZPA. 117. Zwischen Weimarer Straße 82 und Hasenauerstraße 18. (C 40)
- Richard Wagner-Platz XVI/107**. Beginnt Thaliastraße 55 und endet Hasnerstraße 57. Einmündend: Haymerlegasse, Hyrtlgasse, Deinhardsteingasse und Blumbergasse. (C 46, 48)
- Richtergasse VII/62**. Von Neubaugasse 9 bis Andreasgasse Nr. 10. (C L, 13, 52, Auto 4)
- Richthausenstraße XVII/107**. Fortsetzung der Roggen-dorfgasse. Von Lidlgasse 1 bis Heigerleinstraße 108/110. Fortsetzung Alseile. (C C, 43)
- Richtofengasse** (früher Richardgasse, später Jaureßgasse, dann Lustig-Prean-gasse, nachfolgend Richtofengasse und jetzt wieder Jaureßgasse) III/40.
- Ried am Ameisbach XVI/107**. Zwischen Schreckergasse und Ameisbachzeile. (C 47)
- Ried-Tiefau XVII/107**. Mit Gartenkolonien besetztes Gebiet an der Artariastraße zwischen Neuwaldegg und Salmannsdorfer. Beginnt mit Konskr.-Nr. 28 zwischen Artariastraße und Klosterberg. (C 43)
- Riedelgasse XIII/89** (Speising, Ordn.-Nr. 1—5 Mauer). Von Atzgersdorfer Straße und Gallgasse nächst Rosenhügel bis Speisinger Straße 115. (C 60)
- Riemenschneidergasse XXI/146** (Kagran, Siedlung Am Freihof). Von Steigenteschasse Nr. 95 bis Siebenbürgerstraße Nr. 123. (C 17, 25, 317, Auto 19)
- Riemergasse I/1**. Von Wollzeile 26 bis Singerstraße 25/27. (Auto 8)
- Rienöblgasse** (früher Hechten-gasse) IV/50. Von Waagasse Nr. 3 bis Kleine Neugasse 2. (C 61, 62, 65)
- Rieplstraße X/75**. Von Seyfried-gasse 10 bis Sonnwendgasse Nr. 17/19. (C 66, 67, Auto 7)
- Riesgasse III/40**. Von Neuling-gasse 7/9 bis Dapontegasse 4 6. (C 0)
- Riglgasse XVIII/110**. Von Währinger Straße 118 bis Hai-zingergasse 5. (C E<sub>2</sub>, 41)
- Rimplergasse XVIII/110**. Von Max Emanuel-Straße 5 bis Felix Dahn-Straße. (C E<sub>2</sub>, 38, 39, 41)
- Ring des 12. November** (früher Franzensring, später Dr. Karl Lueger-Ring, dann Joseph Bürckel-Ring, dann Dr. Ignaz Seipel-Ring, jetzt Parlaments-ring) I/1.
- Ringelseeplatz** (früher Leopolds-platz) XXI/141 (Floridsdorf). Bei Priebnitzgasse 24. Einmündend: Priebnitzgasse, Bentheimstraße, Rauten-kranzgasse, Franklinstraße und Morelligasse. (C 17, 117)
- Ringweg XIX/117** (Grinzing). Beginnt gegenüber Grinzing-Steig 2, endet Lothelßen-gasse. (C 38)
- Rinböckstraße XI/79**. Von Simmeringer Hauptstraße 1 bis Kopalgasse 1/3. (C F, 71)
- Rissawegasse X/75**. Projektiert von Antonsplatz. Beginnt derzeit Angelgasse 8, endet Klausenburger Straße. (C 67)
- Ritter von Schönerer-Gasse** (früher und jetzt wieder Kardinal Piff-Gasse) XIII/89 (Siedlung im ehem. Lainzer Tiergarten, früher Gemeinde Mauer). (C 60)
- Rittergasse IV/50**. Von Große Neugasse 23/25 bis Kleine Neugasse 6 8. (C 13, 61, 62, 65)
- Rittingergasse XXI/141** (Groß-Jedlersdorf). Beginnt Geras-dorfer Straße gegenüber Ho-letschekgasse, endet im freien Gelände. (C 31, 331)
- Rizygasse XII/82**. Von Flur-schutzstraße 23 bis Am Fuchsenfeld. (C 61, 62)
- Robert Blum-Gasse XX/20** (Zwischenbrücken). Von Kornhäuselgasse bis Rangier-bahnhof nächst Handelskal. (C 11, 31, 331)
- Robert Franz-Gasse** (früher und jetzt wieder Weißen-thurgasse) XII/82 (Garten-stadt Am Tivoli).
- Robert Fuchs-Gasse XIV/89** (Hütteldorf). Beginnt beim Bühlerweg nächst Wind-schutzstraße, endet Wolfers-berg beim Schutzhaus. (C 49, 52, Sth. HH, Auto 25)
- Robertgasse II/27**. Von Lichten-aergasse 6/8 bis Untere Donaustraße 43. (C A, Ak, B, Bk, E<sub>2</sub>)
- Robert Hamerling-Gasse XV/101**. Von Palmgasse 5/7 bis Turner-gasse 26/28. (C L, 6, 8, 52, 57, 58, 118, Sth. MS)
- Rochusgasse III/40**. Von Land-straßer Hauptstraße 60/62 bis Ungargasse 33/35. (C F, J, O, T, 71, 75, Auto 8)
- Rochusplatz** (jetzt Ziehrerplatz) III/40.
- Rockgasse I/1**. Von Helfer-storferstraße 4/6 bis Wipplin-gerstraße 31 und Börseplatz Nr. 1. (C 40, Auto 7)
- Rodlergasse XIX/117** (Oberdöbling). Von Krottenbach-straße 66 bis Weinberggasse Nr. 47. (C 38, 39, Auto 22)
- Rögergasse IX/66**. Von Pramer-gasse 25/27 bis Alserbach-straße 26/28. (C D, 5, Auto 7)
- Röllgasse XXI/141** (Jedleseel). Beginnt Voltelinstraße nächst Dafertgasse, verläuft südlich parallel mit Luschin-gasse gegen Josef Türk-Gasse. (C 132)
- Römergasse XVI/107 u. XVII/107**. Ordn.-Nr. 5—69 und 6—72 XVI/107 und Ordn.-Nr. 71—83 und 74—80 XVII/107. Beginnt Arnehtgasse 78, wird durch Stöberplatz unterbrochen, endet Hernalser Hauptstraße Nr. 165. (C 43, 48)
- Römerthalgasse XI/79**. Von Lorygasse 76 bis Wiener-Neu-städter Kanal 75. (C 71)
- Röntgengasse XVII/107** (Neu-waldegg, Heubergsiedlung). Von Andergasse 42 und Wal-lishausergasse 2 bis Trenk-waldgasse. (C 43)
- Roensergasse XII/82**. Von Arndtstraße 55 bis Migazzl-platz 5 6. (C 61)
- Rötzergasse XVII/107**. Beginnt Jörgerstraße 48, ist von Nr. 61 bis Clerfaytgasse unterbrochen, endet Wattgasse 88. (Zwischen Clerfaytgasse und Nesselgasse befinden sich zwei Häuser der Rötzergasse ohne Nummern; Zugang Nessel-gasse.) (C C, H<sub>2</sub>, 9, 43)
- Roggegasse XXI/155** (Strebers-dorf). Beginnt Eichfeldergasse, endet Strebersdorfer Straße Nr. 161/163. (C 132)
- Roggenordergasse XVII/107**. Von Comeniusgasse 5 bis Lidl-gasse 1. Fortsetzung Richt-hausenstraße. (C H<sub>2</sub>, 43)
- Rohrbacherstraße XIII/89** (Ober-St. Veit). Von Hietzinger Hauptstraße 130/132 bis Auhof-straße 139/141. (C 158, Sth. OV)
- Rohrergasse XIII**. (Siedlung im ehem. Lainzer Tiergarten, früher Gemeinde Mauer.) Von Maria Theresien-Gasse 44 bis Billrothgasse 9. (C 60)
- Rohrergasse XVI/107**. Beginnt Wilhelminestraße 156/158, endet im Feld, projektiert bis Gregor Mendel-Platz. (C 48)
- Rohrerhütte XVII/107** (Gast-haus). Nächst dem vorm. Vor-ort Neuwaldegg (außerhalb des Polizeirayons). Zufahrt vom Linienamt Neuwaldegg auf der Tullner Straße. (C 43)
- Rohrerwiese XIX/117** (Grinzing). Am Fuße des Her-mannskogels bei Sieveringer Straße. Zugang vom Ende der Sieveringer Straße. (C 39)
- Rohrwassergasse XII/87** (Hetzen-dorf). Beginnt Marschallplatz Nr. 5, endet Hetzendorfer Straße. (C 62)
- Rohrweg XXI/146** (Kagran, Siedlung Lettenhof). Beginnt bei der Zufahrtsstraße der „Asdag“-Werke, endet Ma-surenyweg 3. (C 16, 25)
- Rokitanskygasse XVII/107**. Be-ginnt Rötzergasse 42/44, schneidet Diepoldplatz, endet Antonigasse 93/95. Fortsetzung Sommarugasse. (C C, F, H<sub>2</sub>, 42, 43)
- Rollergasse** (früher und jetzt wieder Offenbachgasse) II/27.
- Rollingergasse XII/82**. Von Tan-bruckgasse 34 bis Rucker-gasse 63/65. (C 8, 62)
- Romanogasse XX/20**. Beginnt Treustraße 64, schneidet Klosterneuburger Straße 67, endet als Sackgasse.
- Rooseveltplatz** (früher Maximilianplatz, später Freiheits-platz, Dollfußplatz, Hermann Göring-Platz, dann wieder Freiheitsplatz) IX/71. Bei der Votivkirche, Universitäts-straße 2 und Währinger Straße 1. Einmündend: Frank-gasse, Ferstelgasse, Günther-gasse. (C C, E<sub>2</sub>, F, H<sub>2</sub>, 38, 39, 41, 43, Auto 8)
- Rosa Luxemburg-Gasse** (später Domaniggasse, jetzt wieder Rosa Luxemburg-Gasse) XVI/107. Von Nietzscheplatz 2 bis Maulperschplatz 1 und Eberhartgasse 3. (C 43, 48)
- Rosaligasse XII/82**. Von Nieder-hofstraße 19 bis Rauchgasse 22. (C 8, 61, 62)
- Rosamplatz XV/101**. Aufge-lassen.
- Rosagasse XII/82**. Von Rucker-gasse 12 bis Dreherpark. (C L, 8, Sth. MH, SB)
- Roseggergasse XVI/107**. Von Maderspergerstraße 10 bis Stillfriedplatz 6. (C J, 10, 46)
- Rosenackerstraße XVI/107 und XVII/107**. Ordn.-Nr. 1—9 und 2—34 XVI/107, der unterbrochene Teil, 49—71 und 58 bis 74 XVII/107. Von Güpfer-linggasse und Sandleifen-gasse 81 bis Oberwiedenstraße Nr. 27. (C 43, 48)
- Rosenbursenstraße I/1**. Von Do-minikanerbastei 12 bis Stuben-berg 12/14. (C A, Ak, B, Bk, 80, Auto 4, 8)
- Rosengartenweg XXI/39** (Siedlung Großer Säulenhafen). Von Regulierungsstraße 2 bis Oppenbergerstraße 3. (C C, 25)
- Rosengasse I/1**. Von Schenken-straße 6 8 bis Teinfaltstraße 5. (Auto 8)
- Rosenhof XXI/146** (Kagran, Siedlung Am Freihof). Zu-gang von Polletstraße 91/93. (C 17, 25, Auto 19)
- Rosenhügel XIII/89**. (Früher Gemeindegebiet Mauer.) Am Ende der Rosenhügelstraße. (C 60, 62)
- Am Rosenhügel XII/89/87**. Ordn.-Nr. 3 und 5 ZPA. 89, Ordn.-Nr. 8—14 und 9—13 ZPA. 87. Von Atzgersdorfer Straße 153 bis Rosenhügelstr. 186. (C 62)
- Rosenhügelstraße XII/87** (Hetzendorf). Beginnt Am Fasangarten 23, schneidet Schölgasse 52, dann die Verbindungsbahn und Hetzen-dorfer Straße 123, endet Am Rosenhügel. (C 62)
- In der Rosenlücken IV/50**. Pro-jektiert auf den Gründen der Freihausrealität zwischen Wiedner Hauptstraße u. Frei-hausplatz (Freihausgründe). (C E<sub>2</sub>, H<sub>2</sub>, 61, 62, 65, 66, 67)
- Rosensteingasse XVI/107 und XVII/107**. Ordn.-Nr. 1—19 XVI/107 und Ordn.-Nr. 2—106 und 21—139 XVII/107. Beginnt Ottakringer Straße 102, schneidet Hernalser Hauptstraße, endet Antonigasse 99. Fortsetzung Paulingasse. (C C, 9, 48, H<sub>2</sub>, J, 43)
- Rosentalgasse XIV/89** (Hüttel-dorf). Beginnt Linzer Straße Nr. 402/404, führt zum Stein-bruch im Rosental. (C 47, 49, 52, Sth. HH)
- Rosental-Satzberg XIV/89** (Siedlung). Zugang von Rosental-gasse. (C 49, 52, Sth. HH)
- Rosenweg XIV/89 und XVI/107** (Hütteldorf). Ordn.-Nr. 179, 181 u. 185 ZPA. 107, sonst 89. Von Sanatoriumstraße (Süd-westecke der Heil- und Pflegeanstalt „Am Steinhof“) bis Rosentalgasse 53. (C 47, 49, 52)
- Rosenweg XVII/107** (Neu-waldegg, Siedlung Waldegg-hof). Beginnt Julius Berger-Gasse 11, endet als Sack-gasse. (C 43)

Rosenweg XIX/117 (Siedlungsgebiet). Beginnt Ettingshausengasse 10, endet Straßergasse 49. (© 38)

Rosenzeile XXI/141 (Jedlese, Siedlung Schwarzlackenau). Östlich vom Hirschensteig. Von der Wolsteingasse zur Georgstraße führend. (© 132)

Rosinagasse XV/101. Von Mariahilfer Straße 152/154 bis Zwölfergasse 29. (© L, 52, 58)

Rossinagasse XIII/89 (Oberst. Veit). Zwischen der Trazerberggasse und der Turgenweggasse. Beginnt Spohrstraße, endet Dostojewskygasse. (© 58, 60, Sth. UV)

Roßauer Gasse IX/66. Von Türkenstraße 29 bis Berggasse 28. (© D, Sth. SR, RL, Auto 7)

Roßauer Lände (früher Elisabeth-Promenade) IX/68. Von Maria Theresien-Straße 21 bis Alserbachstraße 32. Fortsetzung Spittelauer Lände. (© A, Ak, B, Bk, C, D, L, 5, Sth. RL, SR, FB)

Am Robfriedhof XI/81. Ortsübliche Bezeichnung für Gärtnergründe zwischen Kapelgasse u. Thermochemischer Fabrik. (© 71, 73)

Rotdornallee XII/82 (Wienerberg). Von Unter-Meidlinger Straße 61 bis Wienerbergstraße. (© 8, 61, 62, 185)

Rotenberggasse XIII/89 (Lainz). Von Jagdschloßgasse 34/36 bis Veitingergasse 57. (© 60)

Rotenhausgasse IX/71. Von Thavontgasse 6 bis Garnison-gasse 11/13. (© C, E, F, H, 43, Auto 8)

Rotenhofgasse X/75. Beginnt Reumannplatz 13, schneidet Tolbuchinstraße, endet Triester Straße 17. (© 6, 65, 66, 67)

Rotenkreuzgasse II/27. Von Tandelmarktgasse 11 bis Große Pfarrgasse 24/26. (© C, O)

Rotenlöwengasse IX/66. Von Seegasse 17 bis Julius Tandler-Platz 5/6. (© D, 5, Sth. RL, FB, Auto 7)

Rotenmühlgasse XII/82. Beginnt Rechte Wienzeile 229, schneidet Schönbrunner Straße 248, endet Ratschkygasse 34. (© 62)

Rotensterngasse II/27. Von Taborstraße 28/30 bis Praterstraße 47. (© A, Ak, B, Bk, C, O, Auto 4)

Rotenturmstraße I/1. Von Stephansplatz 7 bis Franz Josefs-Kai 21. (© A, Ak, B, Bk, C, L, M, O, Sth. SP, Auto 4, 5, 7, 9)

Rotenturmfer I/1. Unverbauter rechter Vorkal des Donaukanals zwischen Marienbrücke und Radetzkybrücke. (© A, Ak, B, Bk, C, L, M, O, Sth. SP, Auto 4, 5)

Roterstraße XVI/107. Von Sandleitengasse 20 und Wilhelmminenstraße 94 bis Brennanoplatz (© J, 48)

Roter Hof VIII/65. Zwischen Piaristengasse 1 und 3 (Sackgasse). (© J, 13, 46)

Rotgasse I/1. Von Lichtensteg Nr. 2/4 bis Fleischmarkt 6. (Auto 4, 5, 7)

Rothenburgstraße XII/87 (Altmannsdorf). Beginnt Hetzendorfer Straße 11, führt zum Feldweg An den Froschlacken. (© 62)

Rothkirchgasse XII/82. Von Ritzgasse 3 bis Längenfeldgasse Nr. 29. (© 8, 62)

Rotmayrgasse XII/82. Von Murlingengasse 27 bis Eichenstraße 14. (© 8, 61, 62)

Rottstraße XIV/89. Von Linzer Straße 126 bis Hütteldorfer Straße 195. (© 49, 52)

Rotundenallee (früher Kaiserallee) II/27 (Prater). Beginnt gegenüber Straßenbahnhendstation Prater Hauptallee, endet Rustenschacherallee nächst Wittelsbachstraße. (© L, 78, 80)

Rotundenbrückenallee (früher Sophienbrückenallee) II/27. Beginnt Rustenschacherallee Nr. 9 als Fortsetzung der Wittelsbachstraße, führt entlang der Straßenbahn zur Prater Hauptallee. (© L, 78, 80)

Rubensgasse IV/50. Von Große Neugasse 3/5 bis Lambrechtgasse 12/14. (© 13, 62, 65)

Ruckergasse XII/82. Von Schönbrunner Straße 271 bis Edlinsstraße Nr. 10 bei Trainkaserne. (© 8, 62, Sth. MH)

Rudolf Bärenhart-Gasse (früher Ziehrergasse) XVII/107 (Neuwaldweg, Heubergsiedlung). Von Pointengasse 44 bis Heuberggasse 11. (© 43)

Rudolf Goldscheid-Gasse (später Bergmeistergasse, jetzt wieder Rudolf Goldscheid-Gasse) XVII/107 (Dornbach). Beginnt Rosenackerstraße 42, endet Rosenackerstraße 55. (© 43, 48)

Rudolf Pösch-Gasse XIV/89. Beginnt beim Hörbigerplatz als Sackgasse, schneidet Bürgersteingasse, endet derzeit Altebergenstraße 4. Fortsetzung zur Braillegasse projektiert. (© 10, 47)

Rudolf Schwarz-Platz XXI/141 (Jedlese). Im Zuge der Weißenwolffgasse. (© 132)

Rudolf Virchow-Straße XXI/141 (Jedlese). Von Tomaschekstraße 2 u. Enzersdorfer Weg Nr. 22 bis nächst Prager Straße 121. (© 132)

Rudolf von Alt-Platz III/40. Zwischen Löwengasse 34 und Nr. 36. Einmündend: Paracelsusgasse. (© L, 78)

Rudolfönergasse XIX/117 (Unter-Döbling). Von Silbergasse 7/9 bis Billrothstraße 80. (© 38, 39)

Rudolfshöhe XV/101. Beginnt Kreuzung Hütteldorfer Straße und Johnstraße (städtischer Wasserbehälter). (© 49)

Rudolfsplatz I/1. Beginnt Gonzagagasse 10. Begrenzt durch: Gölsdorfgasse, Heinrichgasse. Einmündend: Gonzagagasse. (© A, Ak, B, Bk, C, L)

Rueberstraße XXII/148 (Aspern). Beginnt Oberdorfstraße 17 nächst Kreuzung der Erzherzog Karl-Straße und Langobardenstraße. (© 317)

Rückaufgasse XIX/117. Projektiert ab Krottenbachstraße Nr. 76. Beginnt derzeit Hartackerpark (Stephaniehöhe), endet Hartackerstraße gegenüber Döblinger Friedhof. (© 38, 39, 40, Auto 22)

Rückertgasse XVI/107. Von Kernstockplatz 7 bis Albrechtskreithgasse 5. (© J, 48)

Rüdenegasse III/40 (Erdberg). Beginnt Dietrichgasse 20, schneidet Hainburger Straße Nr. 66, endet St. Nikolaus-Platz 1. (© F, J, Auto 8)

Rüdigergasse V/55. Von Schönbrunner Straße 28/30 bis Hamburgerstraße 11/13. (© 13, 61, Sth. PG)

Rügenweg XVIII/114 (Siedlung Brunnstube, Gersthof). Beginnt Brunnstubenweg 1, endet Paradeweg 1. (© E, 2, 41)

Rueppgasse II/27. Beginnt Große Stadtgutgasse 27, schneidet Heinestraße und Am Tabor, endet Marinelligasse 14/16. (© C, O, 5)

Rufgasse IX/66. Von Nußdorfer Straße 84 bis Liechtensteinstraße 133. (© D, 38, 39)

Rugierstraße (früher Stadlauer Straße XXI/146/147 (Kagran). Ord.-Nr. 112 ZPA. 147, sonst 146. Von Erzherzog Karl-Straße 119 in Stadlau bis Hirschstettener Straße 6. (© 16, 317)

Ruhrhofergasse XVII. und XVIII/110. Beginnt hinter dem Hernalser Friedhof bei Wielemannsgasse 28 am Alsrücken, schneidet Czartoryskigasse 52, endet Schindlergasse 45. (© E, 2, 9)

Rummelhardtgasse (später Sandartgasse, jetzt wieder Rummelhardtgasse) IX/71. Von Spitalgasse 13 bis Höfergasse 14. (© C, H, 5, 43)

Rumplerweg XVI/107 (Kleingartenanlage Montleart). Beginnt Montleartstraße, endet Blümelhuberggasse. (© J, 10, 46, 47)

Rundweg II/39 (Siedlung Großer Säulenhafen). Beginnt Weiffenbachstraße zwischen Stiftsweg und Kronaugasse. (© C, 16, 25)

Rundweg III/40 (Erdberger Mais). Beginnt Würtzlerstraße 23, schneidet Nottendorfer Gasse Nr. 30, endet Schnirchgasse 119. (© J, 118)

Rupertgasse XIV/89 (Penzing). Von Penzinger Straße 126 bis Cumberlandstraße 81. (© 52)

Rupertusplatz XVII/107 (Dornbach). Zwischen Dornbacher Straße 56 und 58. (© 43, 48)

Rupoldengasse XVIII/114 (Pötzleinsdorf). Von Buchleitengasse 18 bis Hawelgasse 15. (© 41)

Ruprechtsplatz I/1. Einmündend: Judengasse, Salzgasse und Ruprechtsstiege. (© A, Ak, B, Bk, C, L, Auto 4, 5)

Ruprechtsstiege I/1. Von Ruprechtsplatz 1 bis Kohlmessergasse 7 und Morzinplatz 1. (© A, Ak, B, Bk, C, L, Auto 4, 5)

Rustengasse XV/101. Von Mariahilfer Straße 188/190 bis Avediktstraße 9. (© L, 52, 58)

Rustenschacherallee (früher Prinzenallee) II/27 (Prater). Zweigt gegenüber dem Ersten Kaffeehaus von der Hauptallee ab und mündet beim I. Rondeau wieder in diese ein. (© L, 78, 80)

Rußbergstraße (früher Bahnstraße) XXI/155 (Strebersdorf). Beginnt gegenüber Prager Straße 203, endet Schulbrüdergasse 1. (© 132)

Rußpekgasse XIII/89 (Hacking). Von Auhoftstraße 220/222 bis Franz Schimon-Park (Promenade). (© 49, 52, Sth. HH)

Rußweg XIII/89 (Speising, Künstlersiedlung). Beginnt Benkgasse, endet Am Rosenhügel bei Riedelgasse. (© 60)

Ruthgasse (später Zumbuschgasse, jetzt wieder Ruthgasse) XIX/117. Von Saarplatz 13 bis Hohe Warte 3 und Barawitzkagasse. (© 37, 38, 39)

Ruthengasse (früher Grenz-gasse) XXI/141/145 (Leopoldau). Ungerade Ordn.-Nrn. ZPA. 141, gerade Ordn.-Nrn. ZPA. 145. Beginnt beim Rangierbahnhof der Nordbahn, schneidet Siemensstraße 63, endet Gerasdorfer Straße. Fortsetzung durch einen Feldweg zum Floridsdorfer Zentralfriedhof. (© 117, 331)

Ruttenstockgasse XII/82. Von Kastanienallee 2 bis Moosbruggergasse 8. (© 8, 61, 62, 165)

Sängerwarte XVI/107. Am Wilhelmminenberg, Zugang Oberwiedenstraße 33. (© 43, 48)

Untere Sätzen (früher Keller-gasse) XXI/155 (Strebersdorf). Von Lang-Enzersdorfer Straße Nr. 42 und Anton Böck-Gasse Nr. 54 bis Am Bisamberg. (© 132)

Säulengasse IX/66. Beginnt Nußdorfer Straße Nr. 33/35, schneidet Sobieskiplatz, endet Währinger Gürtel 118/120. (© 8, 38, 39, 40)

Großer Säulenhafen II/27 (Siedlung im Franz Josefs-Land, Kagran). Zwischen Alter Donau, Inundationsdamm und Wagramer Straße. (© C, 16, 25)

Kleiner Säulenhafen XXI/39 (Siedlung im Franz Josefs-Land). Östlich des Großen Säulenhafens zwischen Wagramer Straße, Alter Donau und Kaiserwasser. (© C, 16, 25)

Säulenhafenstraße XXI/39 (Siedlung Großer Säulenhafen, Kagran). Von Weiffenbachstraße 46 und Vereinshausgasse 1 bis am Jägergraben 6. (© C, 16, 25)

Sagedergasse XII/87 (Altmannsdorf). Beginnt gegenüber Altmannsdorfer Straße 96, endet Breitenfurter Straße 137. (© 62)

Sahulkastraße X/75. Beginnt unverbaut Tolbuchinstraße, endet unverbaut Triester Straße. (© 65, 66, Auto 30)

Saileräckergasse XIX/117 (In der Krim). Beginnt Sollinger-gasse 7, endet Görgengasse. (© 38, 39, Obus 22)

Salamandergasse XXI/141 (Jedlese, Siedlung Schwarzlackenau). Südlich der Am-selgasse. Beginnt Adolf Uthmann-Gasse, endet Wolsteingasse. (© 132)

Salesianergasse III/40. Von Am Heumarkt 15 bis Rennweg 19 und 21. (© E, 2, H, 71, Sth. ST)

Sallerigasse XVIII/110 (Gersthof). Beginnt Czartoryskigasse nächst der Kreuzgassenbrücke, schneidet Herbeckstraße 8, endet Bastien-gasse 1. (© E, 2, 9, 41)

Sallstraße XIV/89 (Unter-Baumgarten). Von Hütteldorfer Straße 188/190 bis Heinrich Collin-Straße. (© 49)

Salmannsdorfer Höhe XIX/114 (Ober-Sievering und Salmannsdorf). Beginnt nächst Agnesgasse 15, führt als Fußweg auf der Zierleiten längs der Bezirksgrenze zum Dreimarkstein. (© 41, Obus 22)

Salmannsdorfer Straße XIX/114 (Salmannsdorf). Beginnt Mitterwurzgasse, endet im Wald. (© 41, Obus 22)

Salmannsdorfer Weg XVII/107 (Neuwaldweg). Beginnt Ende Geroldstraße, führt nach Salmannsdorf. (© 43, Obus 22)

Salmgasse III/40. Beginnt Marxergasse 38/40 mit Ordn.-Nr. 1—5 und 2 a, wird sodann unterbrochen, setzt sich bei Rasumofskygasse Nr. 18 mit Ordn.-Nr. 2—16 und 11—25 fort, endet Landstraßer Hauptstraße 39/41. Zugang zu Ordn.-Nr. 1—5 und 2 a bei Marxergasse, zu Ordn.-Nr. 2 bis 16 und 11—25 bei Landstraßer Hauptstraße. (© F, J, L, T, 80, Auto 8)

Salomongasse XXI/141 (Groß-Jedlersdorf). Beginnt gegenüber Gerasdorfer Straße 100, endet im Feld. (© 31, 331)

Salvatorgasse I/1. Von Marc Aurel-Straße 1/3 bis Passauer Platz 2. (Auto 7)

Salvatorianerplatz X/75. Bei Columbusgasse 120 und Tolbuchinstr. 139. (© 66, Auto 30)

Salzachstraße XX/20 (Zwischenbrücken). Von Allerheiligenplatz 19 und Donauesingengasse 24 bis Innstraße 21. (© O, 11)

S.

## Salzergasse Scheunenstraße.

- Salzergasse IX/66. Von Fechtergasse 1 bis Wagnergasse 2. (© D, 5, 40)
- Salzgasse I/1. Beginn Judengasse 11, endet als Sackgasse. (© A, Ak, B, Bk, C, L)
- Salzgries I/1. Von Morzinplatz 1 bis Concordplatz 3. (© A, Ak, B, Bk, C, L)
- Salztorgasse I/1. Von Salzgries Nr. 4 bis Franz Josefs-Kai Nr. 33/35. (© A, Ak, B, Bk, C, L)
- Salztorufer I/1. Unverbaut. Rechter Vorkai des Donaukanals zwischen Salztorbrücke und Marlenbrücke. (© A, Ak, B, Bk, C, L)
- Sambeckgasse XIV/89 (Siedlung Unter-Baumgarten). Beginn Staargasse Nr. 3. (bei Rainerspital), schneidet Scherfweg, endet Heinrich Collin-Strasse Nr. 36. Fortsetzung Salisstraße. (© 49)
- Samhaberplatz XIV/89 (Hütteldorf). Begrenzt durch Bahnhofstraße und Rettichgasse. Einmündend: Stockhamnergasse. (© 49, 52, Sth. HH)
- Sampogasse XIV/89. Von Breitenreiser Straße Nr. 34/36 bis Schanzstraße 59/61. (© 10, 49)
- Samptwandnergasse XIV/89 (Hütteldorf). Von Linzer Straße 478 bis Hütteldorfer Friedhof. (© 49, 52, Sth. HH, Auto 25)
- Sanatoriumsplatz XIV/89. Beginn Baumgartener Höhe, führt längs der Hell- und Pflegeanstalt „Am Steinhof“ zu deren Südwestecke. (© 47)
- Sandgasse XIX/117 (Grinzing). Von Grinzing Allee 50 bis Grinzing Straße 33. (© 38)
- Sandleiten XVI/107. Bei der Sandleitengasse gegen den Wilhelminenberg, parallel mit Wilhelminenstraße. (© 48, J, 46)
- An der Sandleiten XIX/117. Beginn Krottenbachstraße gegenüber Nr. 82, endet Hartackerstraße beim Döblinger Friedhof. (© 40, Obus 22)
- Sandleitengasse XVI/107 und XVII/107. Ordn.-Nr. 1—81 und 2—58. XVI/107 und Ordn.-Nr. 54—88. XVII/107. Von Ottakringer Straße 242 bis Düreruergasse 16. Fortsetzung Güpferlingstraße. (© 48, J, 43, 46)
- Sandartgasse (früher und jetzt wieder Rummelhardtgasse) IX/71.
- Sandrockgasse XIV/89. (Siedlung Unter-Baumgarten.) Beginn Staargasse 3 (bei Rainerspital), endet als Fortsetzung der Salisstraße bei Heinrich Collin-Strasse 36. (© 49)
- Sandstätte XI/79. Beginn Lorystraße 14, ist Sackgasse. (© 8, 71)
- Sandwirtgasse VI/56. Von Hofmühlgasse 9/11 bis Marchettigasse 10. (© 13, 57)
- Sanettystraße VIII/65. Von Blindengasse 17 bis Lerchenfelder Gürtel 60. (© J, 5, 8, 46, 118, Sth. JS)
- St. Bartholomäus-Platz XVII/107. Bei Kalvarienberggasse 25. Es mündet ein: Kindermann-gasse. (© Hs, 9, 43, Auto 8)
- St. Elisabeth-Platz (früher Karollinenplatz) IV/50. Beginn Belvederegasse 23. Einmündend: Argentinerstraße, Karollinengasse. (© 13, D, 66, 67, Auto 7)
- St. Georgs-Platz XIX/119 (Kahlenberger Dorf). Bei Wiggandgasse 39. Einmündend: Gölgeringasse, Eisernenhandgasse und Waldbachsteig. (© D, Auto 20)
- St. Gotthard-Strasse XIV/89 (Breitenreiser). Beginn bei Sporckplatz und Kenderlstraße 37, endet Montleartstraße 8. (© 10, 49)
- St. Hubertus-Gasse XIII. (Siedlung im ehem. Lainzer Tiergarten, früher Gemeinde Mauer.) Von Rohrgasse 56 bis St. Hubertus-Platz. (© 60)
- St. Hubertus-Platz XIII. (Siedlung im ehem. Lainzer Tiergarten, früher Gemeinde Mauer.) Von Resselgasse bis Dr. Schober-Strasse. (© 60)
- St. Johann-Gasse V/55. Beginn gegenüber Luftgasse 3, schneidet Schönbrunner Straße 141, endet Rechte Wienzeile 175 bei Wackenroderbrücke. Fortsetzung Morlgasse. (© 6, 118, Sth. MG)
- St. Johann-Park V/55. Bei Schönbrunner Straße, Margareten Gürtel und Sechshauser Gürtel. (© 118, Sth. MG)
- St. Nikolaus-Platz III/40 (Erdberg). Bei Luftgasse 3. Einmündend: Rüdengasse. (© F, J, T, Auto 8)
- St. Peter-Gasse XVII/107 (Neuwaldweg, Siedlung Waldegghof). Beginn Max Schober-Gasse 7, endet Buchenweg. (© 43)
- St. Ulrichs-Platz VII/62. Zwischen Burggasse 22, Neustiftgasse 29 und Zelsmannbrunn-gasse. (© 13, 46, 48)
- St. Veit-Gasse XIII/89 (Unter-St. Veit). Beginn Stadlergasse 23, schneidet Hietzinger Hauptstraße 63, endet Hietzinger Kai 111. (© 58, 60, Sth. UV)
- St. Wendelin-Gasse XXI/146 (Kagran). Von Donauefelder Straße 248 bis St. Wendelin-Platz 5. (© 17, 25, 317)
- St. Wendelin-Platz (früher Kirchenplatz) XXI/146 (Kagran). Um die Kagraner Pfarrkirche bei Wagramer Straße 135. (© 17, 25, 317)
- Santa Lucia-Platz (früher Eldersschplatz, jetzt Vierundachtziger-Platz) II/27.
- Sanzingasse X/75. Bei Nellreich- und Wienerfeldgasse. (© 66, Auto 30)
- Sarajevoplatz XII/87 u. XIII/89. Ordn.-Nr. 1 ZPA, 89, sonst 87. Anlage in der Stranzenberg-gasse, an der Ostecke des Invalidenhauses. Zufahrt durch Kilmschgasse. (© 62)
- Satgasse XIII. (Siedlung SAT im ehem. Lainzer Tiergarten, früher Gemeinde Mauer.) Von Waldmüllergasse 72 bis De-freggergasse 15. (© 60)
- Saturnweg XIV/89 (Hütteldorf, Siedlung Wolfersberg). Beginn nächst Bujattigasse 14, führt im Bogen zur Höhe des Wolfersberges. (© 49, 52, Sth. HH, Auto 25)
- Am Satzberg XIV/89. Anhöhe am Ende der Satzberggasse. (© 49, 52, Sth. HH)
- Satzberggasse XIV/89 (Hütteldorf). Von Linzer Straße 414 A bis Freyenthurmstraße 14. (© 48, 52, Sth. HH)
- Satzingerweg XXI/141/145 (Bis zu den Schanzen Donauefeld, sonst Leopoldau). Konstr.-Nr. 195, 243, 254 und 270 ZPA. 145, sonst 141. Von Donauefelder Straße 67 bis Josef Baumann-Gasse 85 (Leopoldau). (© 17, 117)
- Sauerburggasse XIX/117 (Unter-Sievering). Von Sieveringer Straße 18 bis Daringergasse. (© 39)
- Saulackenweg XIII/89 (Siedlung Friedensstadt im ehem. Lainzer Tiergarten, früher Gemeinde Mauer). Von Kleiner Ring 35 bis Waldrand. (© 60)
- Sauraugasse XIII/89 (Lainz). Beginn gegenüber Jagdschloßgasse 8 a, endet Not-hartgasse 7. (© 60)
- Sautergasse XVI/107 u. XVII/107. Von Klopstockgasse 51/53 bis Helgerleinstraße 78/80. Fortsetzung Zeillergasse. (© C, 43)
- Savoyenstraße XVI/107 und XVII/107. Von Johann Staud-Strasse 72 bis Wilhelminen-straße 217. (© J, 46, 48)
- Scalagasse V/55. Von Hölderlin-gasse 7 bis Reinprechtsdorfer Straße 8/8. (© 6, 65)
- Scarlaweg XVI/107 (Spiegel-grund-siedlung). Beginn gegen-über Düstmannweg Nr. 39, endet Schrekergergasse 3. (© 47)
- Schablergasse XIX/119 (Kahlenberger Dorf). Von Heiligenstädter Straße 85 bis Wiggand-gasse 24. (© D, Auto 20)
- Schadeggasse VI/56. Von Barnabittengasse 1 bis Amerling-straße 10 und Mariahilfer Straße 71 A. (© L, 13, 52, 58, Auto 4)
- Schadinagasse XVII/107. Von Hernalser Hauptstraße 152 bis Richthausenstraße 1. (© Hs, 43)
- Schäffergasse IV/50. Von Waag-gasse 5/7 bis Kleine Neugasse Nr. 10/12. (© 61, 62, 65)
- Schätzgasse XIX/119 (Nußdorf). Projektiert ab Grinzing Straße. Beginn derzeit Ham-merschmidtgasse 26 und Kahlenberger Straße 14/16, ist unterbrochen, endet Zahnrad-bahnstraße Nr. 9. Zugang zu Ordn.-Nr. 1 und 30 durch Hammerschmidtgasse, zu den übrigen Ordn.-Nrn. auch Kahlenberger Straße und Zahnradbahnstraße. (© D)
- Am Schafberg XVIII/114 (Pötzleinsdorf). Zugang von der Schafberggasse, Buchleitengasse, Herbeckstraße und Klampfelberggasse. Zufahrt von Pötzleinsdorfer Straße 17. (© 41, 43)
- Kleiner Schafberg XVII/107. Fortsetzung des Alsrückens nach Nordwest, Anhöhe zwischen Zwerngasse und Schaf-berghotel. (© 43)
- Schafberggasse XVIII/114 (Pötzleinsdorf). Beginn Pötzleinsdorfer Straße 61/63, endet Am Schafberg. (© E, 41)
- Schalichgasse II/27. Von Engerthstraße 157 bis Wehl-straße 136. (© B, Bk, 11)
- Schalkgasse XVIII/110 (Gerst-hof). Von Thimlgasse 56/58 bis Herbeckstraße 45/47. (© E, 41)
- Schallautzerstraße I/1. Beginn bei Uraniastraße 4 bei Radetzkybrücke, entlang des linken Wienufers, endet Ko-palplatz 2. (© A, Ak, B, Bk, L, O)
- Schallergasse XII/82. Von Arndtstraße 13/15 bis Flur-schützstraße 6/8. (© 61, 62, 118)
- Schallerweg XXI/145 (Leopold-au). Bei Michael Pacher-Gasse 76 (Kleingartenanlage). (© 117)
- Schamborggasse XIV/89 (Siedlungsgebiet Unter-Baumgarten). Beginn Sandrockgasse Nr. 47, endet Stauffergasse Nr. 63. (© 49, 52)
- An der Schanze XXI/141 (Floridsdorf). Beginn bei Floridusgasse 73, endet Halde-weg bei den Schanzen. (© 17)
- Schanzelufer I/1. Rechter Vorkai des Donaukanals zwischen Augartenbrücke und Salztorbrücke. (© A, Ak, B, Bk, C, L, M, 31, Sth. SR)
- Schanzstraße XIV/89 und XV/101 (Breitenreiser). Ungerade Ordn.-Nrn. ZPA, 89, gerade Ordn.-Nrn. ZPA, 101. Von Hütteldorfer Straße 78 bis Sampogasse 15 und Sporckplatz 1. (© 10, 49)
- Scharnhorstgasse (früher und jetzt wieder Friesgasse) XV/101.
- Schatzstielgasse XIX/117 (Sieve-ring). Endstation der Linie 39. Von Sieveringer Straße 116 bis Bellevuestraße gegenüber Nr. 42. (© 39)
- Schaufergasse I/1. Von Herren-gasse 1 und Michaelerplatz bis Ballhausplatz. (Auto 9)
- Schaumburggasse IV/50. Von Wiedner Hauptstraße 53/55 bis Rainergasse 14/16. (© 13, 82, 65)
- Schaurhofergasse IV/50. Fortsetzung der Paniggasse. Von Operngasse Fortsetzung Faul-mann-gasse bis Wiedner Hauptstraße. (© E, Hs, 61, 62, 85, 86, Sth. KP)
- Schautagasse X/75 (Siedlungs-gebiet Süd-Ost nächst dem Laaer Wald). Von Kolisko-gasse 12 bis Hauckgasse 8. (© 67, Auto 31)
- Schedifkaplatz XII/82. Bei Philadelphiabrücke. Einmündend: Breitenfurter Straße, Drasche- und Haidacker-gasse. (© 62, 8)
- Scheffelstraße XXI/141 (Mühl-schüttel). Von An der oberen Alten Donau 51 A bis Hob-platz 15 und Donauefelder Straße 2. (© 17)
- Schegargasse XIX/117. Von Gymnasiumstraße 58/60 bis Döblinger Hauptstraße 11/13. Fortsetzung Sommergasse. (© 8, 37, 38, 39, Sth. NS)
- Scheibenbergstraße XVIII/110 und XVIII/114 (Gersthof). Ordn.-Nr. 1—35 u. 2—22 ZPA, 110, sonst ZPA, 114. Beginn bei Gersthof Friedhofsteige und Thimlgasse 84, schneidet Bastien-gasse unter der Dürwaringbrücke, endet Pötzleinsdorfer Straße Nr. 1 und Gersthof Straße 147. (© E, 41)
- Scheibengasse XIX/117. Von Ruthgasse 23 bis Silber-gasse Nr. 58/60. (© 37)
- An der Scheibengasse XVI/107. Von Gallitzinstraße 68 bis Liebhartstraße 7. (© J, 10, 46)
- Scheidlstraße XVIII/110 (Gerst-hof). Beginn Gersthof Straße 33, schneidet Alsegger Straße 42, endet Krenngasse Nr. 4. (© E, 9, 41)
- Scheimpfluggasse XVIII/110/114 (Gersthof). Ordn.-Nr. 1—7 und 2—8 ZPA, 110, sonst 114. Beginn Hartackerstraße 126, endet Glanzgasse 70. (© 41, Obus 22)
- Scheileingasse IV/50. Beginn Argentinerstraße Nr. 62/62 A, schneidet Favoritenstraße 47, endet Biechturm-gasse 4. (© D, O, 13, 66, 67, 118, Auto 7)
- Scheilhammergasse XVI/107 u. XVII/107. Von Hernalser Gürtel 9/11 bis Hubergasse 4. (© C, J, 8, 118, Sth. JS)
- Schellinggasse I/1. Von Weih-burggasse 26/28 bis Schwarz-zenbergstraße 3. Fortsetzung Walfschgasse. (© 71)
- Schemmerstraße XI/79. Beginn westlich der Eisenbahnlinie Wien—Aspang, schneidet Hasenleitengasse, endet Am Kanal. (© 71)
- Schenkendorf-gasse (früher Ham-merlinggasse) XXI/141 (Donauefeld). Von Leopoldauer Straße 6 bis Bessemerstraße. (© 17, 117)
- Schenkenstraße I/1. Von Bank-gasse 2/4 bis Löwelstraße 12. (© A, Ak, B, Bk, D, F, L, T)
- Schenkweg (später Wolfgang Schutz-Weg, jetzt wieder Schenkweg) XIV/89 (Baum-garten). Beginn Kinkplatz, endet Minor-gasse 33. (© 47, 49, 52)
- Scherffenberggasse XVIII/110. Von Gersthof Straße 72 bis Rimplergasse 15. (© 41)
- Scherfweg XIV/89 (Siedlung Unter-Baumgarten). Von Heinrich Collin-Strasse 48 bis Stauffergasse. (© 47, 49)
- Scherlandgasse XVII/107 (Dorn-bach). Beginn Güpferling-straße 21, endet im unver-bauten Teil der Curland-gasse. (© 43, 48)
- Scherpegasse XIX/117 (Unter-Sievering, in der Krim). Von Krottenbachstraße Nr. 42 bis Trautenauplatz. (© 38, 39, Obus 22)
- Scherrgasse XI/79. Von Dorf-gasse 29/31 bis Krausegasse 25. (© 8, 71)
- Scherzergasse II/27. Von Les-sing-gasse 1 bis Nordwest-bahnstraße 3. (© C, O, 5)
- Scheuchgasse (früher und jetzt wieder Glaser-gasse) IX/66.
- Scheugasse (früher Goethe-gasse) X/75. Von Landgut-gasse 3 bis Gudrunstraße 114. (© 8, 87)
- Scheunenstraße (jetzt Jedlersdorfer Straße) XXI/141 (Groß-Jedlersdorf). (© 67, Auto 31)

## Scheydgasse—Am Schöpfwerk.

- Scheydgasse** (früher An der Bahn) XXI/155 (Strebersdorf). Beginnt Prager Straße 203, führt südwestlich, endet am sogenannten Kapellenfeld. (© 132)
- Schickgasse** (früher Herren-gasse) XXII/147 (Stadlau). Beginnt Am Bahnhof 3, schneidet Konstanziagasse 6, endet im Felde beim Stadlauer Friedhof. (© 16)
- Schiefergasse** XXI/141 (Groß-Jedlersdorf). Beginnt beim Eingang der Shuttleworth-fabrik, endet im unverbauten Teil der Siemensstraße. (© 31, 331)
- Schießstätteweg** XXI/141 (An der Malinowskybrücke, Siedlung Großer Bruckhaußen). Hinter der Militärschießstätte. Zugang von der Wagramer Straße. (© C, 16, 25)
- Schließstattgasse** XXI/141 (Siedlung Großer Bruckhaußen). Von Rehgasse 4 bis Invaliden-gasse und Wildbadgasse 20. (© 31, 331, Auto 5)
- Schießstattstraße** XXI/141. Beginnt Kapellenastraße 44 bei Militärschießstätte, endet Am Jägergraben. (© C, 16, 25)
- Schiffamtsgasse** II/27. Von Obere Donaustraße 55/57 bis Im Werd 19 und Leopoldsgasse 22. (© C, 31, 33)
- Schiffamtsufer** II/27. Linker Vorkal des Donaukanals zwischen Augartenbrücke und Salztorbrücke. (© A, Ak, B, Bk, C, L, T, 31, 331, Sth. SR)
- Schiffmühlen** XXI/31 (Dammhaußen). Gebiet unterhalb der Stadlauer Brücke, zwischen Donauström, Am Spitz und Hafenzufahrtstraße. (© 11, 80)
- Schiffmühlenstraße** XXI/39 (Kaisermühlen). Von Am Kaisermühlendamm bis Gänsehäufelgasse 4. (© C, 16, 25)
- Schiffmühlenweg** XXI/39 (Siedlung Holzerau). Von Schiffmühlenstraße bis Schüttaustraße. (© C, 16, 25)
- Schikanedergasse** IV/50. Von Margaretenstraße Nr. 24 bis Rechte Wienzelle 21. (© 61, 62, Sth. KG)
- Schilfgasse** XXI/141 (Siedlung Schwarzlackenu). Bei Jedle-seer Friedhof. (© 132)
- Schillergasse** XIII. (Siedlung SAT im ehem. Lainzer Tiergarten, früher Gemeinde Mauer.) Von Theodor Körner-gasse 1 bis Billrothgasse 20. (© 60)
- Schillerplatz** I/1. Nächst Opern-ring 15. Einmündend: Goethe-gasse, Gauermanngasse, Marktgasse, Elisabethstraße und Nibelungengasse. (© A, Ak, B, Bk, D, Es, F, H<sub>2</sub>, J, T, 52, 58, 61, Auto 4)
- Schillgasse** XXI/141 (Jedlesee). Von Jedleseeer Straße 104 bis Wiener Gasse 12. (© 132)
- Schillingergasse** XIII/89 (Spel-sing). Von Gallgasse 24 bis Winkelbreiten. (© 60, 62)
- Schimmelgasse** III/40. Von Baumgasse 44 bis Landstraßer Hauptstraße 159/161. (© F, T, 74, 118, Auto 8)
- Schimogasse** XXI/141 (Groß-Jedlersdorf). Projektliert als Parallelgasse zur Lottgasse von Pitkagasse zur Wernd-gasse. (© 31, 331)
- Schimonpark** XIV/89. Bei Pfeiffenberggasse längs des rechten Wienfußufers bis Nikolalsteg. (© Sth. HH)
- Schinawegsgasse** XIV/89 (Siedlungsbereich Flötzersteig). Beginnt Flötzersteig 85 oberhalb Amelsbachbrücke, endet Gusterergasse 30, nächst Baum-gartner Friedhof. (© 47, 49)
- Schindlergasse** XVIII/110 (Gerst-hof). Beginnt Gersthofer Straße 39, schneidet Salier-gasse, endet Krenngasse 10. (© Es, 9, 41)
- Schinaglsgasse** XVI/107. Von Gablenzgasse 24/26 bis Herbst-strasse 13/15. (© 8, 48, 118)
- Schippergasse** XXI/141 (Groß-Jedlersdorf). Beginnt Geras-dorfer Straße 68, endet Ruth-nergasse. (© 331)
- Schlirnböckgasse** XIII/89 (Lainz, Siedlung Lockerviese). Von Egon Schiele-Gasse 73 bis Seelosgasse 2. (© 60, 62)
- Schlachthausbrückenallee** (früher Kaiser Josef-Brücken-Allée, jetzt Stadionallee) II/27 (Prater).
- Schlachthausgasse** III/40. Von Ludwig Köbller-Platz bei Stadionbrücke bis Landstraßer Hauptstraße 171. (© J, 118, F, T, 80, Auto 8)
- Schlägergasse** XIII. (Siedlung im ehem. Lainzer Tiergarten, früher Gemeinde Mauer.) Von Othmar Medlin-Gasse Nr. 2 A bis Burgenlandstraße Nr. 47. (© 60)
- Schlagbrückenufer** II/27. Linker Vorkal des Donaukanals zwischen Marienbrücke und Aspernbrücke. (© A, Ak, B, Bk, C, L, O, Sth. SP, Auto 4, 5)
- Schlagergasse** IX/71. Von Seve-ringasse 16 bis Währinger Straße 63/65. (© Es, F, 8, 41, Sth. WS)
- Schlechtsstraße** III/75. Von Arsenalstraße 9 und Gräßlplatz Nr. 2 längs des städtischen Asyl- und Werkhauses zum Schoberplatz. (© 6)
- Schleiergasse** X/75. Beginnt Pa-trubangasse Nr. 7 und Laaer Straße, schneidet Favoriten-strasse 181, endet Hentziggasse. (© 67)
- Schleifgasse** XXI/141 (Florids-dorf). Beginnt Angerstraße Nr. 5 B, schneidet Obermayer-gasse 14, endet Pitkagasse 2, projektliert bis Werndplatz. (© 31, 331, Auto 5)
- Schleifmühlgasse** IV/50. Von Wiedner Hauptstraße 20 bis Rechte Wienzelle 15. (© 61, 62, 65, 66, 67, Sth. KG)
- Schlesingerplatz** (später Conrad von Hötzendorf-Platz, jetzt wieder Schlesingerplatz) VIII/65. Bei Florianigasse 42. (© J, 5, 8, 118, Sth. JS)
- Schlickgasse** IX/66. Von Türken-strasse 25/27 bis Berggasse 24 u. 26. (© D, 40, Sth. RL, Auto 7)
- Schlickplatz** IX/66. Vor Roßauer Kaserne. Beginnt Kollingasse Nr. 20. Einmündend: Maria Theresien-Straße, Kollingasse, Hörlgasse, Türkenstraße, Schlickgasse und Borségasse. (© D, 40, Sth. RL, Auto 7)
- Schliemanngasse** XXI/141 (Floridsdorf). Von Fahrbackgasse Nr. 2 bis Freytaggasse 3. (© 17, 31, 117)
- Schließmanngasse** XIII/89. Von Steckhovengasse 17 bis gegen-über Fleischgasse 17. (© 58, 60, Sth. BR)
- Schlingerstraße** (früher Franz Josef-Straße, jetzt Hermann Bahr-Straße) XXI/141 (Floridsdorf).
- Schloglgasse** XII/87 (Hetzen-dorf). Beginnt Altmannsdorfer Straße 58 (Südbahnviadukt), schneidet Schön-brunner Allee Nr. 47 und 64, endet Rosenhügelstraße 9. (© 62)
- Schlüsselgasse** VIII/65. Von Tulpengasse Nr. 7 bis Alser Straße 15. (© C, Es, F, H<sub>2</sub>, 43, Auto 8)
- Schlossergasse** XXI/141 (Jedle-see). Beginnt in der Wolstein-gasse und führt in nordöstlicher Richtung zur Adolf Uthmann-Gasse. (© 132)
- Schloß Schönbrunn** XIII/82. Zu-gang von Schönbrunner Schloßstraße. (© L, 10, 58, 60, Sth. SB)
- Schloßallee** (früher Hofallee) XIV/89 (Penzing). Von Schloß-brücke bis Westbahnviadukt, Fortsetzung Johnstraße. (© 10, 52, 58)
- Schloßberggasse** XIII/89 (Hak-king). Von Auhofstraße 199 und 201 bis Erzbischofsgasse Nr. 14/16. (© 49, 52, 158, Sth. HH)
- Schloßbrücke** XIII/89. Führt von der Schloßallee zum Schlosse Schönbrunn. (© L, 10, 58, 60, Sth. SB)
- Schloßgasse** V/55. Von Sieben-brunnengasse 2 und Mitter-steig 30 bis Margaretenplatz Nr. 1. (© 13, 61)
- Schloßhofer Straße** XXI/141 (Floridsdorf). Von Am Spitz 2 bis Hofplatz 22. (© 17, 117, 31, 132, 331, Auto 5)
- Schloßnagelgasse** X/79. (Auf-gelassen.)
- Schlüsselgasse** IV/50. Von Wied-ner Hauptstraße 39/41 bis Mayerhofgasse 12. (© 62, 65, 66, 67)
- Schmalweg** XIV/89 (Siedlungsbereich Flötzersteig). Von Korleßgasse 16 bis Öppinger-weg. (© 47)
- Schmalzofgasse** VI/56. Von Otto Bauer-Gasse 15 bis Stump-gasse 42/44. (© L, 6, 52, 58, Auto 4)
- Schmardgasse** XIII/89 (Spel-sing). Führt von der Kraelitz-gasse 16 zur Laverangasse. (© 60, 62)
- Schmedesweg** XVI/107 (Spiegel-grundtsiedlung). Beginnt gegen-über Dustmannweg Nr. 51, endet Schreckerstraße 5. (© 47)
- Auf der Schmelz XV/101. Be-grenzt durch: Gablenzgasse, Stutterheimstraße, Minclo-straße und Oeverseestraße. (© 9, 48, 49)
- Schmelzbrückenrampe** XV/101. Von Sperrgasse Nr. 27 bis Schmelzbrücke. (© L, 52, 58)
- Schmelzgasse** II/27. Von Tabor-strasse 18/20 bis Zirkusgasse 15 und 17. (© C, O)
- Schmerlingplatz** I/1. Zwischen Parlamentsring, Auersperg-straße und Museumstraße. Einmündend: Hansenstraße, Reichratsstraße und Volks-gartenstraße. (© A, Ak, B, Bk, D, F, J, L, 46, 49, Auto 9)
- Schmidgasse** VIII/65. Von Friedrich Schmidt-Platz 3/4 bis Lange Gasse 38/40. (© Es, H<sub>2</sub>, J, 5)
- Schmidgunstgasse** XI/81 (Kaiser-Ebersdorf). Von Kaiser-Ebers-dorfer Straße 235 bis gegen-über Kaiser - Ebersdorfer Straße 314. (© 73)
- Schmöllergasse** IV/50. Von Plößlgasse 11/13 bis Theresia-nungasse 14/16. (© D, 13, 66, 67, Auto 7)
- Schmutzergasse** XV/101 (Schmelz). Von Schanzstraße Nr. 4/6 bis Tautenhanggasse 3. Fortsetzung Johnstraße. (© 10, 49)
- Schneldergasse** XI/79. Von Rinn-böckstraße 19 bis Urschen-böckgasse 2. (© 71)
- Schneldergasse** XII/87 (Alt-mannsdorf, Kleingarten-siedlung). Von Oswaldgasse 40 bis Breitenfurter Straße 59. (© 62)
- Schnirchgasse** III/40. Beginnt Schlachthausgasse 9/11, schneidet Würtzlerstraße 8, ist von dort an größtenteils unver-baut, endet Franzosengraben. (© J, 118)
- Schnorrergasse** XXI/141 (Jedlesee). Beginnt Rasmussengasse, die Johann Knoll-Gasse kreuzend, führt gegen Nordwesten. (© 132)
- Schoberplatz** III/75. Zwischen Hüttenbrennergasse und Senn-gasse. (© 6)
- Dr. Schober-Straße** XIII. (Siedlung im ehem. Lainzer Tiergarten, früher Gemeinde Mauer.) Von Hauergasse 29 und St. Hubertus-Kirche bis Hermesstraße (ehem. Tor). (© 60)
- Schöberweg** XVII/107 (Klein-gartenanlage, Herbeckhöhe). Von der Czartoryskigasse zum Schönbrunner Graben führend. (© Es, 43)
- Schödlberggasse** XXI/39 (Kai-sermühlen). Von Schiffmü-hlenstraße 41 bis Schüttau-strasse 42. (© C)
- Schoegethauslande** II/27. Fortsetzung der Stadlauer Lände. Beginnt Donaukaibahnhof, endet Schiffmühlen. (© 11, 80)
- Schoellerweg** XV/101 (Schmelz). Von Mareschgasse 19 bis Minclostraße 34. (© 10, 49)
- Schöffelgasse** XVIII/110 (Gerst-hof). Beginnt Gersthofer Straße 3, schneidet Czartoryskigasse 30 und Herbeck-straße 19, endet nächst Höhne-gasse. (© Es, 9, 41)
- Schöllerrhofgasse** II/27. Von Obere Donaustraße 103 bis Negerlegasse 4. (© O)
- Schöllerkal II/27**. Von Stadlauer Brücke (rechtes Donau-ufer) bis Aspernalallee. (© 11, 80)
- Schönbachstraße** XIII/89. Längs der Verbindungsbahn. Beginnt Würzburggasse, endet Klimtgasse (Bezirksgrenze) nächst Maxingbrücke. (© 62)
- Schönborggasse** VIII/65. Von Josefstädter Straße 48/50 bis Florianigasse 43/45. (© J, 5, 13)
- Schönbrunn-Schloß** XII/89. Zu-gang von Schloßallee, Ende der Schönbrunner Straße, Hohenbergstraße und Am Platz. (© L, 10, 58, 60, Sth. SB u. HI)
- Schönbrunner Allee** XII/87 (Hetzendorf). Führt von Schönbrunn zum Hetzendorfer Schloß. Von Grünbergstraße Nr. 85 (bei Weißenturngasse) b. Hetzendorfer Straße 50/52. (© 62)
- Schönbrunner Graben** XVIII. ZPA. 110 Kleingartenanlage Herbeckhöhe). Parallel zur Czartoryskigasse, zwischen Herbeckstraße 134 und Schaf-bergbad. (© Es, 9)
- Schönbrunner Schloßstraße** XII/82 und XIII/89. Beginnt Schönbrunner Straße 230 als kurze Sackgasse mit den Ordn.-Nrn. 1—3 und 2—8, ist dann durch unverbauete Grün-de zweimal unterbrochen, endet Hietzinger Hauptstraße bei Hietzinger Brücke. Zu-gang zu Ordn.-Nr. 22—46 und 17—45 bei Schönbrunner Straße 248 oder bei Rechte Wienzelle 229. (© L, 10, 58, 60, Sth. MH, SB, HI)
- Schönbrunner Straße** IV/50, V/55 und XII/82. Ordn.-Nr. 1 bis 9 und 2—6 ZPA. 50, Ordn.-Nr. 11—149 und 8—132 ZPA. 55, sonst 82. Beginnt Heumühl-gasse 7/9, schneidet Margareten-gürtel, endet Schön-brunner Schloß (Meldlinger Tor) und Grünbergstraße. (© 6, 61, L, 8, 13, 118, Sth. KG, PG, MG, MH, SB)
- Schönburgstraße** IV/50. Von Wiedner Hauptstraße 63/65 bis Wiedner Gürtel 5. (© 13, 62, 65, 118)
- Schönererstraße** (früher Kaiser Josef-Straße, später und jetzt wieder Heinestraße) II/27.
- Schönerergasse** (jetzt Matthias Schönerer-Gasse) XIV/89 und XV/101. Ordn.-Nr. 1—7 und 2—3 ZPA. 89, sonst 101.
- Schönlaterngasse** I/1. Von Sonnen-felsgasse 15 bis Postgasse Nr. 9/11. (Auto 4, 5, 8, 9)
- Schönngasse** II/27 (Prater). Von Jungstraße 6 bis Sebastian Kneipp-Gasse 7. (© A, Ak, B, Bk, C, 11)
- Schönthalergasse** XXI/145 (Leo-poldau). Beginnt im Feld nächst Danningergasse, endet im Feld. Zugang durch Dan-ningerweg und Sorgenthal-gasse. (© 117, 331)
- Schöpfergasse** XII/87 (Hetzen-dorf). Beginnt Schönbrunner Allee 25, endet Gaßmann-strasse 23. (© 62)
- Schöpfleutnergasse** XXI/141 (Floridsdorf). Von An der oberen Alten Donau 11 bis Schloßhofer Straße 8. Zugang von der Leopold Ferstel-gasse. (© 17, 31, 117, 331, Auto 5)
- Am Schöpfwerk** XII/87 (Alt-mannsdorf). Feldweg von der Donauuferbahn zur Hetzen-dorfer Straße 2. (© 62)

## Scholzgasse—Sebastian Brunner-Gasse.

- Scholzgasse II/27. Von Obere Donaustraße 13/15 bis Obere Augartenstraße 8. (© 31, Sth. SR)
- Schongaugergasse XX/20 (Zwischenbrücken). Von Kornhäuselgasse bis Griegplatz. (© 11, 31, 331, Auto 5)
- Schopenhauerstraße XVIII/110. Von Währinger Gürtel 71/73 bis Parkanlage Klostergasse. (© E<sub>2</sub>, F, 8, 9, 41, 42, Sth. WS)
- Schottenaustraße XX/20 (Zwischenbrücken). Von Dresdner Straße 27 bis Pasettlstraße 22. (© O, 31, 331, Auto 5)
- Schottenbastei I/1. Von Schottengasse 4 bis Hohenstaufengasse 13. (Auto 8)
- Schottenfeldgasse VII/62. Beginnt Mariahilfer Straße 102 und 104, schneidet Burggasse und Westbahnstraße, endet Lerchenfelder Straße 101. (© L, 46, 49, 52, 58)
- Schottengasse I/1. Von Teinfaltstraße 2 und Freyung 5/6 bis Maria Theresien-Straße 2. Fortsetzung Währinger Straße. (© A, Ak, B, Bk, C, D, F, L, T, 38, 39, 41, 43, Auto 8)
- Schottenring I/1. Von Schottengasse 10 u. Dr. Karl Lueger-Ring 14 bis Franz Josefs-Kai Nr. 61. (© A, Ak, B, Bk, C, D, F, L, T, 31, 38, 39, 41, 41a, 43, Sth. SR, Auto 7, 8)
- Auf der Schottenwiese XVII/107. Beginnt Erdbrustgasse 67, endet im Feld (Siedlungsgebiet). (© 10, 46)
- Schotterfeldweg XXI/141 (Groß-Jedlersdorf). Von Karl Benz-Weg bis Gerasdorfer Straße Nr. 60. (© 331)
- Schrammelgasse XVII/107 (Heubergsiedlung). Beginnt Röntgengasse 58, führt im Bogen wieder zur Röntgengasse 100. (© 43)
- Schrankenberggasse X/75. Beginnt Quellenstraße Nr. 49/51, schneidet Feuchterslebengasse Nr. 32, endet Laaer Straße. (© 8)
- Schrankgasse (früher Döblergasse) VII/62. Von Stiftgasse 6 und 8 bis Burggasse 21/23. (© 49)
- Schraufgasse XV/101 (Schmelz). Von Minciostraße (Parallelgasse zur Gablenzgasse) bis Ibsengasse. (© 9, 10, 49)
- Schrebergartengasse XXI/39 (Siedlungsgebiet Großer Säulenhaufen). Von Weiffenbachstraße 2 bis Kapellenaustraße Nr. 3. Zugang Wagramer Straße. (© C, 16, 25)
- Dr. Schreiber-Gasse XIII. (Siedlung SAT im ehem. Lainzer Tiergarten, früher Gemeinde Mauer.) Zwischen Sillgasse Nr. 46 und Sillerplatz 5/8. (© 60)
- Schrebergasse XXII/149 (Hirschstetten, Siedlung Krlegerhelmsstätten). Beginnt im Felde, schneidet Murraygasse, endet im Feld. (© 317)
- Dr. Schreiber-Weg XII/87. Führt von Am Schöpfwerk gegen die Lokalbahn Wien—Baden. (© 62)
- Dr. Schreiber-Weg XVIII/114 (Kleingartenanlage Sommerhalde, Sommerhaldenweg). (© 41)
- Dr. Schreiber-Weg XXI/146 (Kagran, Siedlung Lettenhof). Beginnt Erzherzog Karl-Straße, endet Müllerweg). (© 17, 25)
- Schredtgasse (früher und jetzt wieder Neulingasse) III/40.
- Schreiberweg XIX/117 (Grinzing). Von Langackerergasse 25 bis Krapfenwaldgasse 10 A. (© 38)
- Unterer Schreiberweg XIX/117 u. ZPA. 119 (Grinzing). Ordn.-Nr. 86, 102 und 108 ZPA. 117, sonst 119. Beginnt Kahlenberger Straße 65, bei Beet-hoverruhe abzwiegend, endet Muckenthalerweg, nächst der ehem. Zahnradbahnstation. (© 38, D)
- Schreigasse II/27. Von Untere Augartenstraße 20 bis Schiffamtsgasse 7. (© 31, 33)
- Schrekerergasse XVI/107 (Spiegelgrundsiedlung). Beginnt bei der Gabelung Spiegelgrundstraße-Flötzersteig, endet im unverbauten Teil der Ameisbachzeile. (© 47)
- Schreyvogelgasse I/1. Von Teinfaltstraße 6/8 bis Dr. Karl Lueger-Ring 14 und Mölkerbastei 8. (© A, Ak, B, Bk, D, F, L, T, 43, Auto 8)
- Schrickgasse (früher Diepoldgasse XXI/146 (Kagran). Von Klenaugasse 5 bis Anton Sattler-Gasse 107. (© 17, 25)
- Schroederweg XII/82 (Gartenstadt Am Tivoli). Von Ludwig Martinelli-Gasse 2 bis Tyroltorgasse 3. (© L, 8, 62, Sth. SB)
- Schröttergasse X/75. Beginnt Favoritenstraße 140 (Antonplatz), schneidet Tolbuchinstraße, endet Neireichgasse Nr. 47. (© 66, 67)
- Schrottensteingasse (früher Kirchengasse) XXI/146 (Kagran). Von Anton Sattler-Gasse bis St. Wendelln-Platz Nr. 5. (© 17, 25, 317)
- Schrottgasse III/40. Von Baumgasse 28 bis Landstraßer Hauptstraße 143. (Parallelgasse zur Petrusgasse.) (© F, T, Auto 8)
- Schrottgießergasse II/27. Von Zirkusgasse 16/18 bis Weintraubengasse 57. (© A, Ak, B, Bk, Auto 4)
- Schrotzbergstraße II/27 (Prater). Von Ilgplatz 1 bis Ausstellungsstraße 47. (© A, Ak, 11)
- Schrutkagasse XIII/89 (Ober-St. Veit). Von Spohrstraße 5 bis Hietzinger Hauptstraße Nr. 119. (© 58, 158)
- Schubertgasse IX/66. Von Nußdorfer Straße 39/41 bis Lustkandlgasse 28. (© 38, 39)
- Schubertgasse XIII. (Siedlung im ehem. Lainzer Tiergarten, früher Gemeinde Mauer.) (© 60)
- Schubertring (früher Kolowratring) I/1. Fortsetzung des Parkringes. Von Johannesgasse 18 bis Schwarzenbergplatz 1 und Schwarzenbergstraße II. Fortsetzung Kärntner Ring. (© A, Ak, B, Bk, D, F, J, T, 71)
- Schubertweg XVII/107 (Dornbach). Bei der Biegehrütte. (© 43, 48)
- Schüttauplatz XXI/39 (Kaisermühlen). Beginnt Schüttaustraße 63. Einmündend: Lindegasse, Sinagasse, Mestroziggasse und Schüttaustraße. (© C)
- Schüttaustraße XXI/39 (Kaisermühlen). Linkes Donauufer. Beginnt Wagramer Straße 8, endet Berchtoldgasse 10 und An der Alten Donau. (© C, 16, 25)
- Schüttelstraße II/27 (Prater). Von Franzensbrückenstraße Nr. 21 bis Stadionbrücke. (© 80, E<sub>2</sub>, L, 78)
- Am Schützendamm XXI/141 (Siedlung Großer Bruckhaufen). Am Inundationsdamm d. Donau. (© 331, Auto 5)
- Schützengasse III/40. Von Ungargasse 73/75 bis Boerhaavegasse 14. (© O, 71)
- Schützplatz (früher Laurentiusplatz) XIV/89 (Breitensee). Zwischen Kuefsteingasse 9 und Klenmayergasse 17. Einmündend: Bartholomäusgasse und Poschgasse. (© 10, 49)
- Schuhmeierplatz (früher Habsburgplatz) XVI/107. Bei Thaliastraße 97 und Hasnerstraße Nr. 98. Einmündend: Aritgasse, Lambertgasse, Possingergasse und Wattgasse. (© 46)
- Schulbrüdergasse (früher Strebersdorfer Platz und Knauffgasse) XXI/155 (Strebersdorf). Aufgelassen. Der Rußbergstraße einverleibt worden.
- Schulerstraße I/1. Von Stephanplatz 5/6 bis Rlemergasse 2/4. Fortsetzung Zedlitzgasse. (Auto 4, 5, 7, 9)
- Schulgasse XVIII/110. Von Währinger Gürtel 83/85 bis Lacknergasse 100. (© F, 8, 9, 41, 42, Sth. WS)
- Schulhof I/1. Von Seitzergasse 6 bis Am Hof 13. (Auto 7)
- Schulsteig (später Nesziweg, jetzt wieder Schulsteig) XIX/117 (Unter-Sievering). Von Windhabergasse 2 bis Kaasgrabengasse 55 bei Stefan Eders-Platz. (© 39)
- Schultergasse I/1. Von Tuchlauben 25/27 bis Jordangasse Nr. 5. (Auto 7, 9)
- Schultheßgasse (früher Hernalser Friedhofstraße) XVII/107. Von Hernalser Hauptstraße Nr. 168 bis Hernalser Friedhof, Richthausenstraße 19. (© 43)
- Schulweg XI/81 (Simmering). Von Haeckelplatz zur Simmeringer Hauptstraße führend. (© 71, 73)
- Schulweg XIX/117 (Heiligenstadt). Von Heiligenstädter Straße 129/131 bis Aussichtsweg. (© D, 36)
- Schulweg XXI/39 (Siedlung Holzerau, Kaisermühlen). Von Schiffmühlengasse bis Am Kaisermühlendamm. (© C, 16, 25)
- Schulgasse XXI/141 (Jedlesees). Beginnt Josef Ruston-Gasse, unterbrochen bei Belgasse Nr. 18, endet Überfuhrstraße Nr. 2. Zugang zu allen Ordn.-Nrn. durch Überfuhrstraße. (© 132)
- Schulz-Straßnitzky-Gasse IX/66. Von Rotenlöwengasse 8/10 bis Roßauer Lände 33/35. (© D, 5, Sth. RL, FB, Auto 7)
- Schumanngasse XVIII/110 und XVII/107. Ordn.-Nr. 1—47 und 2—52 ZPA. 110, sonst 107. Von Währinger Gürtel 27 bis Brücke der Stadthausvorortlinie. (© E<sub>2</sub>, F, 8, 9, 41, Sth. AS)
- Schurzgasse XII/87 (Siedlungsgebiet Rosenhügel). Von Endergasse 5 bis Atzgersdorfer Straße 47. (© 62)
- Schuselkagasse XV/101 (Schmelz). Von Wurmsergasse 39/41 bis Johnstraße Nr. 46/48. Fortsetzung Tautenhayngasse. (© 49)
- Schußlinie XI/79 (Simmeringer Heide). Von Haidequerstraße I (Teerfabrik) bis Haidequerstraße VII. (© 71)
- Schußwallgasse V/55. Von Margaretenzügel 50 bis Wiedner Hauptstraße 137/139. (© 6, 62, 65, 118)
- Schutzhausweg XII/87 (Wienerberg, Siedlung Gartenfreunde). Von Metznerstraße bis Stüber-Gunther-Gasse. (© 8, 62)
- Schutzhausweg XVII/107. Am Schafberg. (© E<sub>2</sub>, 41, 43, 48)
- Schwachgasse XVII/107. Von Dornbacher Straße 125 bis Promenadegasse 48. (© 43)
- Schwaigergasse XXI/141 (Floridsdorf). Von Sinawastiggasse 26 bis Am Spitz 10. (© 31, 331, Auto 5)
- Schwalbengasse III/40. Verbindet Erdberger Lände mit Erdbergstraße. Von Dietrichgasse 6 bis Erdbergstraße 39. (© J, 118)
- Schwalbenweg XVII/107 (Neuwaldegg, Siedlung Waldandacht). Zugang über Neuwaldegger Straße, Artariastraße bis Höhenstraße (Hügelwiese). (© 43)
- Schwangasse (jetzt Marco d'Aviano-Gasse) I/1.
- Schwarzenberggarten III/40. Vom Rennweg bis Prinz Eugen-Straße. (© D, O, 71)
- Schwarzenberg-Schloßpark XVII/107. Zugang vom Ende der Neuwaldegger Straße und Artariastraße. (© 43)
- Schwarzenbergplatz (der früher im III. und IV. Bezirk gelegene Teil des Schwarzenbergplatzes jetzt Stalinplatz) I/1. Anschließend Stalinplatz. Einmündend: Schwarzenbergstraße, Lothringerstraße. Schubertring, Kärntner Ring. (© B, 71, A, Ak, B, Bk, E<sub>2</sub>, F, H<sub>2</sub>, J, T)
- Schwarzenbergstraße I/1. Von Krugerstraße 18 und Seilerstätte 21 bis Schubertring 14 und Kärntner Ring 17. (© 71, A, Ak, B, Bk, D, F, J, T)
- Schwarzenstockallee II/31 (Prater). Beginn Lusthaus, endet beim Schwarzenstockwasser. (© 11, 80)
- Schwarzer Weg XXI/141. Zwischen Brünner Straße, Edergasse und Gaswerk Leopoldau. (© 331)
- Schwarzhorngasse V/55. Von Bacherplatz 8 und Spengergasse 19 bis Reiprechtsdorfer Straße 52/54. (© 6, 61)
- Schwarzringergasse II/27. Von Leopoldgasse 23 A/25 bis Kleine Pfarrgasse 4/6. (© C, O, Auto 5)
- Schwarzlackenau XXI/141 (Siedlung Jedlesees). Zwischen Hubertsdamm, Überfuhrstraße, Sillerstraße und Adolf Uthmann-Gasse. (© 31, 132, 331)
- Schwarzspanierstraße IX/71. Beginn Thavonattgasse und Otto Wagner-Platz 1, schneidet Garnisongasse 8, endet Währinger Straße 9/11. (© E<sub>2</sub>, F, 38, 39, 41, 43)
- Schwedenplatz (früher Kaiser Ferdinand-Platz) I/1. Beginn Franz Josefs-Kai 11 und 13 vor der Schwedenbrücke. Einmündend: Postgasse, Laurenzberg und Adlergasse. (© A, Ak, B, Bk, C, L, O, Sth. SP, Auto 4, 5)
- Schwefelstraße XV/101. Beginn Felberstraße Nr. 50 bei Schmelzbrücke, schneidet Märzstraße 43 und Hütteldorfer Straße 26, endet Guntherstraße 7. (© 9, 49)
- Schweidgasse II/27. Von Taborstraße 96/98 bis Nordbahnstraße 18. (© C, O, 5)
- Schweizergarten III/75. Zwischen Landstraßer Gürtel, Arsenalstraße u. Ghegaplatz. (© D, O, 8, 13, 118)
- Schweizertalstraße XIII/89 (Ober-St. Veit). Beginn Erzbischofsgasse 1/3, endet Prehausergasse 13 und Josef Pommer-Gasse. (© 158)
- Schwemmäckergasse XXI/141 (Groß-Jedlersdorf). Von Odenburger Straße 62 bis Scheunenstraße 11. (© 31, 331)
- Schwemmungasse II/27. Von Lichtenauergasse 8/10 bis Untere Donaustraße 47. (© A, Ak, B, Bk, E<sub>2</sub>, Auto 4)
- Schwendeneingasse XVIII/114 (Pötzleinsdorf). Beginn Pötzleinsdorfer Straße 6/8, endet als Sackgasse. (© 41)
- Schwendergasse XIII/89 und XV/101. Ordn.-Nr. 45—61 ZPA. 89, sonst 101. Von Blüchergasse 35 bis Winkelmannstraße 38. (© L, 52, 58)
- Schwenkgasse XII/82. Beginn Tivoligasse 55/57, schneidet Hohenbergstraße 4, führt längs der Trinkkaserne, endet Edelsinnstraße. (© 8, 61, 62)
- Schwertgasse I/1. Von Wipplingerstraße 16/18 bis Passauer Platz 2. (Auto 7)
- Schwindgasse IV/50. Von Stalinplatz bis Argentinierstraße 7. (© D, E<sub>2</sub>, H<sub>2</sub>, 71, Auto 7)
- Schwindgasse XIII. (Siedlung im ehem. Lainzer Tiergarten, früher Gemeinde Mauer.) (© 60)
- Sebaldgasse XXI/145 (Leopoldau). Beginn Leopoldauer Platz 50, führt zur Wagramer Straße. (© 17, 25, 117)
- Sebastian Brunner-Gasse XIII/89 (Lainz). Von Titlgasse Nr. 9/11 bis Velttingergasse 8. (© 60)



## Sollingergasse—Staudgasse.

- Sollingergasse** XIX/117 (In der Krim). Beginnt Krottenbachstraße 60, endet Trautenauplatz 1. (© 38, 39, Obus 22)
- Sommarugasse** XVIII/110. Von Antoniggasse 88 bis Kreuzgasse 75/77. (© F, 9, 42)
- Sommergasse** XIII/89 (Ober-St. Veit). Von Hietzinger Hauptstraße 162/164 bis Auhofstraße 141. (© 158, Sth. OV)
- Sommergasse** XIX/117. Von Döblinger Hauptstraße 28/30 bis Döblinger Gürtel. (© D, 8, 37, 38, 39, Sth. NS, Obus 22)
- Sommerhaldenweg** XVIII/114 (Salmansdorf). Vom Ende der Khevenhüllerstraße bis Keylwerthgasse und Artariastraße. (© 41, Obus 22)
- Sonnberplatz** XIX/117 (In der Krim). Bei Obkirchergasse 17 und 22. Einmündend: Weinberggasse und Leidesdorfstraße. (© 38, 39, Obus 22)
- Sonnenbadweg** XVIII/110 (Siedlung Brunnstube). Beginnt Bürgermeisterweg, endet Schönbrunner Graben. (© E, 9, 41)
- Sonnenbergweg** XIII/89 (Sonnenberg, Am Rosenhügel). Beginnt Gallgasse 75, endet Atzgersdorfer Straße 86/88. (© 60, 62)
- Sonnenfelsgasse** (später Johann Sebastian Bach-Gasse, jetzt wieder Sonnenfelsgasse) I/1. Von Köllnerhofgasse 2 und Lugeck 3 bis Dr. Ignaz Seipel-Platz 2 und Jesuiten-gasse 1. (Auto 4, 5, 7, 8, 9)
- Sonnengasse** XXI/141 (Siedlung Großer Bruckhaufer). Von Arbeiterstrandbadstraße 14 bis Augasse 3. (© 16, 17, 25, Auto 5)
- Sonnenhofgasse** V/55. Von Schönbrunner Straße 50 bis Rechte Wienzeile 101. (© 13, 61, Sth. PG)
- Sonnenthalgasse** (später Ekhofgasse und jetzt wieder Sonnenthalgasse) XVI/107. Von Brentanoplatz bis Rohrer-gasse. (© 46)
- Sonnengasse** VI/56. Beginnt Gumpendorfer Straße 116 A und 118, endet als Sackgasse. (© 6, 57)
- Sonnenweg** XIV/89 (Hütteldorf, Siedlung Wolfersberg). Beginnt Jupiterweg, endet Windschutzstraße. (© 49, 52, Sth. HH, Auto 25)
- Sonnergasse** XII/87 (Altmannsdorf). Von Oswaldgasse 62/64 bis Breitenfurter Straße 79/81. (© 62)
- Sonnleitenssteig** XVIII/114. Von Koschatgasse 78/80 bis Felix Dahn-Strasse 111. (© 41)
- Sonnleitnergasse** X/75. Beginnt Dampf-gasse 49, schneidet Gudrunstraße, endet Inzersdorfer Straße. (© O, 6, 65, 66)
- Sonnwendgasse** X/75. Von Hintere Südbahnstraße 15 bis Gudrunstraße 112. (© O, 6, 66, 67, Auto 7)
- Sorbaltgasse** XV/101. Von Neubaugürtel 33/35, schneidet Moeringgasse 14, endet Vogelweidplatz. (© 8, 9, 48, 49, 118, St. BU)
- Sorgenthalgasse** XXI/145 (Leopoldau). Beginnt Siemensstraße 161, endet Schönthaler-gasse. (© 117)
- Spallartgasse** (ein Teil jetzt Gottfried Alber-Gasse) XIV/89 (Breitensee). Von Fellplatz 3 bis Leyerstraße 19. Fortsetzung Gottfried Alber-Gasse. (© 10, 49, 52)
- Spalowskygasse** (früher Gras-gasse) VI/56. Von Aegidiggasse Nr. 13 bis Wallgasse 24/26. (© 6, 8, 118, Sth. GS)
- Spandlgasse** XXII/149 (Hirschstetten, Krieger-Helmstätten-Siedlung). Beginnt Quadenstraße und Murraygasse, endet im Feld. (© 317)
- Spargelfeldstraße** (früher Feldstraße) XXII/149 (Hirschstetten). Von Quadenstraße 69 bis Breitenleer Straße in Kagan. (© 317)
- Sparkasseplatz** XV/101. Beginnt Ullmannstraße 41. Einmündend: Ullmannstraße, Kürnbergergasse, Storchengasse, Graumanngasse und Rauchfangkehrergasse. (© 8, 57)
- Spaugasse** XX/20. Von Denis-gasse 54 bis Burghardt-gasse 9. (© 33)
- Spechtweg** XXI/146. Von Florian Berndl-Gasse bis Entersweg. (© 16, 25)
- Speckbachergasse** XVI/107. Von Ottakringer Straße 166/168 bis Effingergasse 15. (© J, 48)
- Speisinger Platz** XIII. (Siedlung im ehem. Lainzer Tiergarten, früher Gemeinde Mauer.) (© 60)
- Speisinger Straße** XIII. (Siedlung im ehem. Lainzer Tiergarten, früher Gemeinde Mauer.) (© 60)
- Speisinger Straße** XIII/89 (Speising). Von Lainzer Straße 172 bis ehem. Linienamt Mauer. (© 60, 62)
- Spengergasse** V/55. Beginnt Wiedner Hauptstraße 142, schneidet Margaretenstraße Nr. 116, endet Rechte Wienzeile 121. (© 6, 61, 62, 65)
- Sperbergasse** XXI/141 (Jedlese). Östlich der Uhgasse. Beginnt Adolf Uthmann-Gasse, endet Wolsteingasse. (© 132)
- Sperrgasse** XV/101. Von Mariahilfer Straße 160/162 bis Grenz-gasse 20. (© L, 52, 58)
- Spiegelgasse** I/1. Von Graben Nr. 8/10 bis Lobkowitzplatz 2. (Auto 4, 7, 8, 9)
- Spiegelgrundstraße** XIV/89 und XVI/107, Ungerade Ordn.-Nrn. ZPA. 89, gerade Ordn.-Nrn. ZPA. 107. Beginnt nächst Flötzersteigbrücke, endet Baumgartner Höhe. (© 47)
- Spießhammergasse** XII/82. Von Abmayergasse Nr. 46 bis Albrechtsbergergasse 33. (© 61, 62)
- Spießweg** XIX/117 (Ober-Sievering). Führt vom ehem. Linienamtsgebäude Slevinger Straße 275 längs des Erbsenbaches wieder zur Sieveringer Straße, am Fuße der Zierleiten zur Brücke. (© 39)
- Spindellegergasse** XVI/107. Von Lienfeldergasse 61 bis Seitenberggasse 42 (Station Hernals der Stadtbahnvorortlinie). (© 43, 48)
- Zur Spinnerin** X/75. Von Buchengasse 157 bis Windtenstraße 4. Zweite Parallelstraße zur Triester Straße. (© 65, 165)
- Spinn-gasse** XI/79 (Belm städtischen Asyl- und Werkhaus). Von Geiereckstraße 10 bis Gräßlplatz 4. (© 6)
- Spinnozasse** (später Eckermann-gasse, jetzt wieder Spinnozasse) XVI/107 u. XVII/107. Von Rosenackerstraße 16 bis Rosenackerstraße 61. (© 43, 48)
- Spitalgasse** IX/71. Von Alser Straße 4/6 bis Währinger Straße 45/47. (© 5, C, E, F, H, 13, 38, 39, 41, 43, Auto 8)
- Spittelauer Lände** IX/66. Von Alserbachstraße 41 bis Gunesch-gasse. (© D, 5, Sth. FB, Auto 7)
- Spittelauer Platz** IX/66. Beginnt Nordbergstraße 4. Einmündend: Grundstraße, Ingenhouß- und Gussenbauer-gasse. (© D, 5, Sth. FB, Auto 7)
- Spittelberggasse** VII/62. Von Siebensterngasse 14 bis Burggasse 17. Fortsetzung Gardgasse. (© 48, 49)
- Spittelbreitengasse** XII/82. Von Tanbrückgasse Nr. 24 bis Schwenkgasse 31. (© 8, 62)
- Am Spitz** XXI/141 (Floridsdorf). Bei Schloßhofer Straße Nr. 2—6 u. Brunner Straße 1. Einmündend: Floridsdorfer Hauptstraße, Schwalggasse, Prager Straße und Schloßhofer Straße. (© 17, 31, 117, 132, 331, Auto 5)
- Spitzackergasse** XVII/107. Von Frauengasse 21/23 bis Weiß-gasse 28 und Parhamerplatz Nr. 5/6. (© C, 9, 48)
- Spitzergasse** (später Barwig-gasse, jetzt wieder Spitzergasse) XVIII/114 (Pötzleinsdorf). Beginnt Geyergasse 15, endet Leschetitzkygasse. (© 41)
- Spitzgasse** XXI/141 (Siedlung Schwarzlackenau). Von Silberstraße bis Adolf Uthmann-Gasse. (© 132)
- Spitzweggasse** (früher Zewy-gasse) XIII/89 (Siedlung Lockerwiese, Lainz). Von Faistauer-gasse 30/32 bis Egon Schiele-Gasse 61/63. (© 60, 62)
- Spürlinggasse** VI/56. Von Linke Wienzeile 101/102 bis Mollard-gasse 3/5. (© 13, 61, Sth. PG)
- Spohrstraße** XIII/89. Führt entlang der Verbindungsbahn. Beginnt Veitingergasse Nr. 14, ist teilweise unterbrochen, endet Hietzinger Hauptstraße 83. Zugang zu den Nrn. 1—5 und 2 bei Veitingergasse, zu den übrigen Nrn. bei Hietzinger Hauptstraße. (© 158, 58, 60)
- Sporknbühelgasse** IX/68. Von Lustkandlgasse 47 bis Währinger Gürtel 146/148. (© 8, 46, Sth. NS)
- Sporkplatz** (früher ein Teil der Schanzstraße) XIV/89 und XVI/107 (Breitensee). Ordn.-Nr. 8, 8 A, 10, 12 und 12 A ZPA. 107, sonst 89. Zwischen Sampogasse Nr. 15, Kendlerstraße und Steinbruchstraße. Einmündend: Schanzstraße und St. Gotthard-Straße. (© 10, 49)
- Am Sporn** XX/20 (Nußdorfer Vorkopf). Am Ende der Brigittenauer Lände, bei der Sperrschleuse zwischen Donaukanal und Donaustrom. (© D)
- Sportklubstraße** (früher Gürtelstraße) II/27 (Prater). Von Hauptallee beim Praterinspektorat bis Rustenschacher-allee 1. (© A, Ak, B, Bk, E, L, 78)
- Sportweg** XXI/141 (Siedlung Großer Bruckhaufer). Von Kugelfang-gasse 41/43 bis Sonnengasse 40/42. (© C, 17, 25, 31, Auto 5)
- Springenfelsgasse** (früher Springergasse) XXII/148 (Aspern). Von Groß-Enzersdorfer Straße 10 bis Zachgasse 7. (© 317)
- Springergasse** II/27. Von Mühl-feldgasse 3/5 bis Am Tabor Nr. 28/30. (© C, O, 5, Auto 4)
- Springriedelgasse** XIX/119 (Heiligenstadt). Von Grinzinger Straße 75/77 bis Kahlenberger Straße 61. (© D)
- Springriedelweg** XIX/119 (Heiligenstadt). Von Armbruster-gasse 19 bis Springriedelgasse Nr. 26. (© D)
- Staargasse** XIV/89 (Siedlungsgebiet Unter-Baumgarten). Von Heinrich Collin-Straße Nr. 30 bis Achtundvierziger-Platz 38. (© 49)
- Staatsbahnhof** (Ostbahnhof) X/75. Ghegaplatz 1/2. (© D, O, 118)
- Stachegasse** XII/87 (Altmannsdorf). Beginnt als Sackgasse bei Breitenfurter Straße 155, endet Südbahndamm. (© 62)
- Stachlgasse** XIII. (Siedlung im ehem. Lainzer Tiergarten, früher Gemeinde Mauer.) Von Maria Theresien-Straße Nr. 30 bis Rohrer-gasse 37. (© 60)
- Stadionallee** (früher Schlachthausrüdenallee) II/27 (Prater). Von Prater Hauptallee Nr. 1 (T. Rondeau) bis Stadionbrücke. (© J, 80, 118)
- Stadiongasse** I/1. Von Reichs-ratsstraße 9 u. Rathausplatz Nr. 6 bis Landesgerichtsstraße 2 und Josefstädter Straße 2. (© J, A, Ak, B, Bk, D, E, F, H, L, T)
- Stadlauer Lände** II/27. Von Krieauer Lände bis Donau-kaibahnhof. (© 11)
- Stadlauer Straße** XXII/147/149 (Hirschstetten, Stadlau). Ordn.-Nr. 1—39 A und 2—64 ZPA. 147, sonst 149. Fortsetzung der Kaisermühlens-trasse. Von Wiedgasse bis Hirschstettener Straße 74. (© 16, 317)
- Stadlergasse** XIII/89 (Lainz). Von Lainzer Straße 80/82 bis Hummelgasse 34. (© 58, 60)
- Stadtbahnviadukt-Gewölbe**. Obere Wientallinie: Von Station Hütteldorf bis Zufferbrücke die Gewölbe Nr. 1 bis 7 ZPA. 89. Von Zufferbrücke bis Gürtel-linie: Nr. 5, 7, 9 und 11, ZPA. Nr. 82. Gürtellinie: Nr. 1, ZPA. 101; 2—10, ZPA. 56; 11—18, ZPA. Nr. 62; 19—77, 42—58, ZPA. 65; 78—80, 89—119, ZPA. 71; 120 bis 184, ZPA. 68; 185—261 und 262—282, ZPA. 117. Donnanukanallinie: Nr. 329, 330, 341, ZPA. 66. Verbindungsbahn (Hauptzoll-amt bis Praterstern): Nr. 1 bis 42, ZPA. 40. Vorortlinie: Nr. 283—297, ZPA. Nr. 117; 298—315, ZPA. 107; 316—322, ZPA. 89.
- Stadtpark** I/1 und III/40 (Kursalon ZPA. 1). Parkanlagen zwischen Parkring, Weiskirchnerstraße, Heumarkt u. Johannesgasse. (© A, Ak, B, Bk, E, F, H, J, O, T, Sth. St. HZ, Auto 8)
- Stättermayergasse** XV/101. Beginnt Felberstraße 52/54, schneidet Märzstraße 49, endet Hütteldorfer Straße 61/63. (© 9, 49)
- Stagl-gasse** XV/101. Von Mariahilfer Straße 148 bis Licht-gasse 3. (© L, 52, 58)
- Stallnplatz** (früher ein Teil des Schwarzenbergplatzes) III/40 und IV/50. Ordn.-Nr. 4 bis 11 ZPA. 40. Ordn.-Nr. 12 bis 16 ZPA. 50. Anschließend Schwarzenbergplatz, Einmündend: Rennweg, Heumarkt, Prinz Eugen-Straße, Brückenstraße, Technikerstraße, Gußhausstraße und Schwind-gasse. (© D, 71, A, Ak, B, Bk, E, F, H, J, T, Sth. KP)
- Stallburggasse** I/1. Von Dorotheergasse 14/16 bis Habsburger-gasse 9/11. (Auto 4, 8, 9)
- Stallergasse** (früher und jetzt wieder Gomperzgasse) XVI. ZPA. 107.
- Stammelgasse** (früher und jetzt wieder Osergasse) XXI/141 (Groß-Jedlersdorf).
- Stammersdorfer Straße** XXI/141 (Stammersdorf, Gerasdorf). Beginnt in Stammersdorf bei Jedlersdorfer Straße, endet Ortsmitte von Gerasdorf. (© 331)
- Stammgasse** III/40. Von Blüten-gasse 4 bis Marxergasse 21. (© L, 80)
- Stampfergasse** XIII/89 (Hacking). Von Auhofstraße 252 bis Hackinger Kal bei Bräuhäusbrücke nächst Bergmil-lergasse. (© 49, 52, Sth. HH, Auto 25)
- Stanislausgasse** III/40. Von Boerhavegasse 8 u. Klimsch-gasse 2 bis Aspangstraße 7/9. (© O, 71)
- Starhantgasse** XVI/107 (Liebhartstal). Beginnt Wanriegl-gasse 1, schneidet Gallitzin-straße 108, endet Trauner-gasse. (© J, 46)
- Starhembergasse** (jetzt Graf Starhemberg-Gasse) IV/50.
- Starkegasse** X/75. Bei Neireich- und Wienerfeldgasse. (© 66, Auto 30)
- Starkenburgergasse** XVI/107. Projiziert von Sandleitengasse. Beginnt derzeit beim Garten des Schottenhofes, schneidet Kolbburggasse und Weiskern-gasse, endet in Weingärten. Zugang nächst Kolbburggasse Nr. 47. (© J, 46, 48)
- Starkriedgasse** XVIII/114 (Pötzleinsdorf). Von Ludwiggasse 5 bis Strehlgasse. (© 41, Obus 22)
- Staudgasse** XVIII/110. Beginnt Schopenhauerstraße Nr. 9/11, schneidet Martinststraße 57, endet Paullengasse 16. (© F, 8, 9, 41, 42, Sth. WS)



# Staudiglgasse—Stromstraße.

- Staudiglgasse X/75.** Beginnt Laaer Straße, ist durch die Wagemanngründe unterbrochen, endet Favoritenstraße Nr. 141. Zugang Favoritenstraße. (C 67)
- Staudingergasse XX/20.** Von Klosterneuburger Straße 18 und Wallensteinstraße 16 bis Wasnergasse 17. (C 5, 31, 33, 331, Sth. FB)
- Stauffergasse XIV/89** (Siedlungsgebiet Unter-Baumgarten). Beginnt Amelsbachzeile 21, schneidet Staargasse Nr. 43, endet Donhartgasse Nr. 22. (C 47, 49)
- Stauraczgasse** (früher Kompertgasse, dann Hölderlinggasse) V/55. Von Wiedner Hauptstraße 154/156 bis Jahngasse Nr. 41/43. (C 6, 62, 65, 118)
- Steckhovengasse XIII/89.** Von Hietzinger Hauptstraße 42 A und 42 B bis Hietzinger Kai Nr. 77/79. (C 58, Sth. BR)
- Stefan Edders-Platz** (früher Hohenwartplatz, später Eittingshausenplatz) XIX/117 (Grinzing). Bei Kaasgraben-gasse 64 vor der Kirche und Eittingshausengasse 1. (C 38)
- Stefan Fadinger-Platz** (früher Liebfrauenplatz) X/75 (Spinnerin am Kreuz). Platz um die Karmeliterkirche. Beginnt Triester Straße, endet Hantzenbergergasse. Einmündend: Raxstraße, Windtenstraße, Weitmosergasse und Ernst Ludwig-Gasse. (C 65, 165)
- Stefan Koblinger-Gasse XXI/146** (Kagran, Siedlung Am Freihof). Beginnt Natorgasse 35, endet Steigentesgasse 82. (C 17, 25, 317)
- Stefan Schickel-Weg XIV/89** (Hütteldorf). Promenadenweg von Halterbachbrücke nächst Hüttelbergstraße 63 bis Halterbachsteg nächst Kordon. (C 49, 52, Sth. HH)
- Steggasse V/55.** Von Hamburgerstraße 14/16 bis Rechte Wienzeile 61. (C 61, Sth. KG)
- Stegmayergasse XII/87** (Altmanndorf, Kleingartensiedlung). Von Schneidergasse 18. Nr. 31 bis Hoffingergasse 18. (C 62)
- Steigentesgasse** (früher Kainzgasse) XXI/146 (Kagran). Von Anton Sattler-Gasse 68 bis Siebenbürgerstraße (Siedlung Freihof). (C 17, 25, 317)
- Steinackerstraße XIV/89** (Hütteldorf). Beginnt Freyenthurmstraße 2, endet im freien Feld (Satzberg). (C 49, 52, Sth. HH)
- Steinbrecherstraße XXI/147** (Neu-Kagran). Von Industriestraße bis Magdeburgstraße 19. (C 16)
- Steinbruchstraße XIV/89** und XVI/107 (Breitensee). Ungeordnete Ordn.-Nrn. ZPA. 89, gerade Ordn.-Nrn. ZPA. 107. Von Kenderstraße Nr. 37 bis Flötzersteig 143 und Waldackerstraße. (C 10, 46, 47, 49)
- Steinbüchlweg XIX/119** (Heiligenstadt). Von Grinzinger Straße Nr. 121 bis Hammer-schmidtgasse 18/20. (C D)
- Steindelgasse I/1.** Von Tuchlauben 7 bis Kurrentgasse 2. (Auto 4, 7, 8, 9)
- Steinergasse XVII/107.** Von Ottakringer Straße 56/58 bis Gebelgasse 49. (C H, 43)
- Steinfeldgasse XIX/117** (Heiligenstadt). Von Wollergasse 12 bis Geweygasse 6/8. (C 37)
- Steingasse III/40.** Beginnt Landstraßer Hauptstraße 130/132, schneidet Rennweg, endet Aspangstraße 35/37. (C F, T, 71, Auto 8)
- Steinhgasse XII/82.** Von Schönbrunner Straße 163/165 bis Arndtstraße 22/24. (C 61)
- Steinhauergasse X/75.** Von Neilreichgasse 81 bis Bernhardstaigasse. (Verbaut.) (C 65, 66)
- Steinheilgasse** (früher Siemensgasse) XXI/141 (Donaufeld). Beginnt Leopoldauer Straße Nr. 54, endet bei Fabrik Engel. (C 117)
- Am Steinhof XIV/109.** Heil- u. Pflegeanstalt. Baumgartner Höhe. (C 47)
- Steinhofstraße** (jetzt Johann Staud-Straße) XVI/107.
- Steinergasse XII/87** (Altmanndorf). Beginnt Kirchfeldgasse 2, schneidet Breitenfurter Straße 177, endet Eckartsaugasse. (C 62)
- Steinklammergasse XIII.** (Siedlung im ehem. Lainzer Tiergarten, früher Gemeinde Mauer.) Von Maria Theresien-Straße 14 b. Dr. Schober-Straße 55. (C 60)
- Steinlechnergasse XIII/89** (Lainz). Von Jagdschloßgasse Nr. 7 bis Versorgungshelmstraße 4. (C 60, 62)
- Steinlegasse** (früher Finsengasse, später Eduard Lang-Gasse, jetzt wieder Steinlegasse) XVI/107. Beginnt am Flötzersteig (Westrand des Wilhelmenspitals), endet Johann Staud-Straße 17. (C 47)
- Steinmüllergasse XVI/107** und XVII/107. Ordn.-Nr. 1—21 XVI., Ordn.-Nr. 24 XVII. Von Güpferlingstraße 1 bis Rosenackerstraße 24 und Umlaufgasse. (C 43, 48)
- Stellwaggasse** (früher und jetzt wieder Zuckerandlgasse) XIX/114 (Pötzleinsdorf).
- Stelzhamergasse III/40.** Von Vordere Zollamtsstraße 9/11 bis Gigergasse 2/4. (C E, F, H, J, O, T, 74, 75, 80, Sth. HZ, Auto 8)
- Stemmerallee II/31** (Prater). Vom Lusthaus in der Hauptallee bis Heustadlwasser. (C 11, 80)
- Stephansplatz I/1.** Einmündend: Kärntner Straße, Churhausgasse, Schulerstraße, Rotenturmstraße, Brandstätte, Jasomirgottstraße, Goldschmiedgasse, Stock im Eisen-Platz. (Auto 4, 5, 7, 8, 9)
- Stephensongasse** (früher Tegethoffstraße) XXI/141 (Donaufeld). Von Mühlischüttelgasse 59 bis Donauefelder Straße 58. (C 17, 317)
- Sterneckplatz** (jetzt Max Winter-Platz) II/27.
- Sternegasse I/1.** Von Judengasse Nr. 7/9 bis Fischerstiege 2/4. (Auto 4, 5, 7, 8, 9)
- Sternwartestraße XVIII/110.** Von Währinger Gürtel 113/115 bis Severin Schreiber-Gasse 8. (C 40, 8, Sth. WS)
- Steuergasse X/75.** Beginnt Gudrunstraße 93, schneidet Quellenstraße 75, endet Kudlichgasse 34. (C 6)
- Steuernweg XIV/89** u. XVI/107 (Montleart, Steueranlage). Beginnt Steinbruchgasse 40, endet als Sackgasse. (C 10, 46, 47)
- Steyrerhof I/1.** Beginnt Rotenturmstraße 22, endet als Sackgasse. (Auto 4, 5)
- Stiegengasse VI/56.** Von Linke Wienzeile 44 bis Windmühl-gasse 15. (C 57, 61, Sth. KG)
- Stiegergasse XV/101.** Von Stiegerbrücke bis Sechshäuser Straße 25/27. (C 8, 57)
- Stieglitzgasse XIII.** (Siedlung im ehem. Lainzer Tiergarten, früher Gemeinde Mauer.) Von Tiergartengasse 48 bis Heim-schollgasse 7. (C 60)
- Stieglitzweg XXI/147** (Siedlungsgebiet Stadlau). Beginnt Straße der Roten Armee, endet Drosselweg. (C 16)
- Stiftergasse XIII.** Siedlung im ehem. Lainzer Tiergarten, früher Gemeinde Mauer. (C 60)
- Stiftgasse VII/62.** Von Mariahilfer Straße 24/26 bis Burg-gasse 23/25. (C L, 49, 52, 58, Auto 4)
- Stiftsweg XXI/39** (Großer Säulenhauten, Siedlungsgebiet). Von Weiffenbachstraße 2/4 bis Kapellenau-straße 7. (C C, 16, 25)
- Stillfriedplatz XVI/107.** Bei Thaliastraße 131. Einmündend: Enenkelstraße und Rossegasse. (C 46, J)
- Stockhammergasse XIV/89** (Hütteldorf). Beginnt Rettichgasse 6/8, ist teilweise unterbrochen, endet Bergmüllergasse 1. Zugang zu Ordn.-Nrn. 1—7 und 2—6 bei Rettichgasse oder Brudermann-gasse, zu Ordn.-Nrn. 24—32 bei Bergmüllergasse 1, Isbarygasse oder Brauhausallee. (C 49, 52, Sth. HH, Auto 25)
- Stock im Eisen-Platz I/1.** Zwischen Stephansplatz 2 und 11. Einmündend: Kärntner Straße, Sellergasse, Singerstraße und Graben. (Auto 4, 5, 7, 8, 9)
- Stock im Weg XIII/89** (Ober-St. Veit). Von Köchelgasse 15 bis Ghelegasse 25. (C 158)
- Stöbergasse V/55.** Von Stolberggasse 44 bis Siebenbrun-nengasse 39. (C 6, 61)
- Stöberplatz XVI/107** u. XVII/107. Ordn.-Nr. 1—8 XVI/107, Ordn.-Nr. 9 und 10 XVII/107. Bei Sautergasse 39. Einmündend: Lienfeldergasse, Paletzgasse und Römergasse. (C 43)
- Stofflagasse** (früher Emiliengasse) II/27. Beginnt Helenengasse 8, läuft entlang des Bahndammes der Verbindungsbahn, endet Lagerhäuser. (C E, A, A, K)
- Stolberggasse V/55.** Von Nikolsdorfer Gasse 13 bis Reinprechtsdorfer Straße 22. (C 6, 62, 65)
- Stollgasse VII/62.** Beginnt als Sackgasse, schneidet Kaiserstraße 18, endet Neubaugürtel 12. (C 5, 8, 9, 118, Sth. MS, Auto 4)
- Stolzenhalergasse VIII/65.** Von Lerchenfelder Straße 132/134 bis Josefstädter Straße 89/91. (C J, 5, 46)
- Stoßgasse XXI/141** (Siedlung Schwarzlackenau). Von Mally-gasse 7 bis Audorfstraße 6. (C 132)
- Storchengasse XV/101.** Beginnt nächst Schönbrunner Straße Nr. 210, übersetzt beim Storchenteg den Wienfuß, endet Sparkasseplatz 2 und Ullmannstraße. (C 8)
- Storchenteg XV/101.** Im Zuge der Storchengasse über den Wienfuß und die Stadtbahn zur Schönbrunner Straße und Gierstergasse. (C 8, 63)
- Storkgasse V/55.** Von Reinprechtsdorfer Straße 7 bis Obere Amtshausgasse 4. (C 6, 62, 118)
- Stoß im Himmel I/1.** Von Wipplingerstraße Nr. 8/10 bis Salvatorgasse 7/9. (Auto 7)
- Strachegasse XI/79.** Beginnt an der Nordseite des Albin-Hirsch-Platzes, führt in nordöstlicher Richtung zur Simmeringer Hauptstraße. (C 71)
- Sträußlegasse X/75.** Beginnt Quellenstraße 15, endet projektierte Gürtelstraße. (C 6)
- Stralchengasse** (früher Ziegel-ofengasse) XXII/147 (Stadlau). Beginnt Stadlauer Straße 6, endet im Feld. (C 18)
- Am Strand XXI/39** (Franz Josefs-Land, Kaisermühlen). An der unteren Alten Donau. Von Wagramer Straße bis Eiswerkbrüchl. (C C)
- Stranitzkygasse** (früher Dawl-songasse) XII/82 (Gartenstadt Am Tivoli). Von Hohenberg-straße 9 bis Hasenhutgasse 8 und Hohenfelsplatz. (C L, 8, 62)
- Stranzenberggasse XIII/89.** Beginnt Fasangartengasse 101, führt entlang der Ostfront des Invalldenhauses, endet Elisabethallee. (C 62)
- Sträßäckergasse XXII/148** (Siedlung Neu-Sträßäcker, Aspern). Von Langobardenstraße 101 bis Reclamgasse 42. (C 317)
- Straße der Julkämpfer** (früher und jetzt wieder Siebensterngasse) VII/62.
- Straße der Roten Armee** (früher Industriestraße) XXI/145 (Kagran-Stadlau). Von Erzherzog Karl-Straße 39 bis Kaisermühlenstraße 44. (C C, 16, 25)
- Straße des I. Mal** (früher Große Zufahrtsstraße) II/27 (Prater). Beginnt Ausstel-lungsstraße 42, endet Lagerhausstraße 125 und Südportal-straße. (C A, A, K)
- Straßergasse** (später Saarland-straße, jetzt wieder Straßergasse) XIX/117 (Grinzing). Fortsetzung der Grinzinger Straße. Von Grinzinger Allee Nr. 45/47 bis Himmelstraße Nr. 47. (C 38)
- Straßschwandnerstraße XIV.** ZPA. 89 (Penzing). Von Dreyhausengasse 36 bis Hüttel-dorfer Straße 181. (C 49, 52)
- Strauchgasse I/1.** Von Freyung Nr. 1 und Heidenschuß 3 bis Herrengasse 12/14. (Auto 8)
- Straubengasse V/55.** Beginnt als Sackgasse bei Mittersteig, endet Margaretenstraße 63/65. (C 13, 61)
- Straußgasse XX/20.** Von Rauscherstraße 15 bis Nordwest-bahnstraße 51/53. (C O, 5)
- Strebersdorfer Platz** (früher Gemeindeplatz) XXI/155 (Strebersdorf). Einmündend: Rub-bergstraße und Mayerweck-straße. (C 132)
- Strebersdorfer Straße** (früher Untere Hauptstraße, Jedleseer Straße und Groß-Jedlersdorfer Straße) XXI/141/155 (Groß-Jedlersdorf, Strebersdorf). Ordn.-Nr. 1—37 und 2—4 ZPA. 141, sonst 155. Von Amtsstraße 53 und Bern-reiterplatz bis Strebersdorfer Platz und Rubbergstraße. (C 132, 31, 331)
- Streiblgasse** (früher und jetzt wieder Sobieskigasse) IX/66.
- Streckerplatz XIII/89** (Ober-St. Veit). Von Auhofstraße Nr. 141 bis Rohrbacherstraße Nr. 14. (C 158, Sth. OV)
- Streffleurgasse XX/20.** Von Wasnergasse 29/31 bis Wallen-steinstraße 44/46. (C 5)
- Strehlgasse XIX/114** (Neustift am Walde). Vom Ende der Khevenhüllerstraße (Neustift am Walde 4) und Starkfried-gasse bis Krottenbachstraße. (C 41, Obus 22)
- Streichergasse III/40.** Von Un-gargasse 56/58 bis Linke Bahngasse 19/21. (C O)
- Strlagasse XIV/89** (Siedlungsgebiet Unter-Baumgarten). Beginnt Unterreingasse als Siedlungsweg, endet Lebin-gergasse und Achtundvier-ziger-Platz. (C 47, 49)
- Strindberggasse XI/79.** Beginnt Delsenbachgasse, endet Rinn-böckstraße 61. (C 71)
- Strohbachgasse V/55.** Von Margaretenstraße 84 und Margaretenplatz 9 bis Schönbrun-ner Straße 33. (C 13, 61, Sth. PG)
- Strobelgasse I/1.** Von Schuler-straße 3/5 bis Wollzeile 8/10. (Auto 4, 5, 7, 8, 9)
- Strohberggasse XII/87** (Hetzen-dorf). Von Bahnzeile 39 bis Hetzendorfer Straße 72/74. (C 62)
- Stroheckgasse IX/66.** Von Roß-tenlöwengasse 20 bis Roß-auer Lände 45. (C D, 5, Sth. FB, Auto 7)
- Strohgasse II/82** (Beginnt Un-gargasse 52/54, schneidet Ver-bindungsbahn, endet Traun-gasse 11. Zugang zu Ordn.-Nrn. 1—9, bei Ubergasse 6/8 zu Ordn.-Nr. 2—10, 1986). Rechte Bahngasse 14. (C H, O, 71)
- Strommayergasse VI/56.** Von Aegidigasse 5/7 bis Walligasse Nr. 16/18. (C 6, 57, 118, Sth. GS)
- Stromstraße** (später Felke-straße, jetzt wieder Strom-straße) XX/20. Beginnt Jä-gerstraße 80, ist bei Nord-westbahndamm unverbaut, endet Handelskai 92. (C 31, O, Auto 5)

## Strozzigasse—Tina Blau-Weg.

**Strozzigasse VIII/65.** Von Lerchenfelder Straße 40/42 bis Josefstädter Straße 33/35. (© 13, J, 46, Sth. JS)

**Strudlhofgasse IX/66.** Beginnt Währinger Straße 44, schneidet Boltzmannstraße 10, führt über die Strudlhofsteige bis Liechtensteinstraße 47/49. (© D, E, F, 38, 39, 41, Auto 7)

**Streyckgasse XXI/141** (Floridsdorf). Von Frömmelgasse 34 bis Prager Straße 3. (© 31, 132, 331, Auto 5)

**Stubenbastel I/1.** Von Wollzeile Nr. 38 und Dr. Karl Lueger-Platz bis Liebenberggasse 1. (© A, Ak, B, Bk, F, J, T, 74, 75, Auto 8)

**Stubenring I/1.** Von Aspern-Platz 2/3 bis Dr. Karl Lueger-Platz 6. Fortsetzung Parkring. (© A, Ak, B, Bk, F, J, L, O, T, Auto 4, 8)

**Stuckgasse VII/62.** Von Siebensterngasse 48/50 bis Burggasse 53/55. (© 13, 48, 49)

**Studengasse XI/79.** Von Kaiser-Ebersdorfer Straße 43/45 bis Seeschlachtweg 266. (© 73)

**Stüber-Gunther-Gasse XII/87** (Altmannsdorf). Von Griebnergasse (Altmannsdorfer Friedhof) bis Oswaldgasse 53. (© 62)

**Stürzergasse XIX/117** (Heiligenstadt). Beginnt nächst Pernergasse 17, endet Geweygasse 4. (© D, 37, Sth. HS)

**Stummgergasse XXI/146/147** (Neu-Kagran). Beginnt Rugierstraße nächst Erzherzog Karl-Straße, verläuft westlich parallel mit der Eisenbahnlinie Wien—Laa a. d. Thaya, endet im Felde. (© 16, 17, 317)

**Stumpfergasse VI/56.** Von Gumpendorfer Straße 98/100 bis Mariahilfer Straße 119/121. (© L, 6, 8, 52, 57, 58, 118, Auto 4)

**Sturgasse II/27.** Beginnt Vorgartenstraße 225, führt entlang der Ostfront der Kaserne, endet Handelskai 268. (© A, Ak, 11)

**Sturzgasse XIV/89 und XV/101.** Ordn.-Nr. 1, 1A, 1B, 1C, 2 und 2A ZPA. 89, sonst 101. Von Linzer Straße 10/12 bis Hütteldorfer Straße 87/89. (© 10, 49, 52)

**Stutterheimstraße XV/101** (Schmelz). Von Oeversee-straße 1 und Freysinggasse Nr. 48 bis Gablenzgasse 41. (© 9, 48, 49)

**Stuttgarter Straße** (früher Bernbrunnstraße, jetzt Mühlenschreiterstraße) XIII/89 (Unter-St. Veit).

**Stuweekengasse XIII/89** (Lainz). Von Würzburggasse 11 bis Wattmannngasse 97. (© 62)

**Stuwerstraße II/27** (Prater). Von Venediger Au 7 bis Sebastian Kneipp-Gasse 7. (© A, Ak, B, Bk, C, 11, 16, 25)

**Suchenwirtplatz X/75.** Einmündend: Angellgasse, Senefeldergasse, Hardtmuthgasse und Columbugasse. (© 66)

**Südbahnhof X/75.** Ghegaplatz Nr. 6. (© D, O, 13, 118, 66, 67, Auto 7)

**Hinterer Südbahnstraße X/75.** Von Ostbahn-Frachtenbahnhof bis Favoritenstraße 49. (© D, O, 13, 118, 66, 67, Auto 7)

**Südosbahngasse X/75.** Beginnt an der Südostecke des Südbahnhofes, endet als Sackgasse beim Stockgeleise der Südbahn. (© D, O, 13, 118, Auto 7)

**Südportalstraße** (früher Südliche Auffahrtstraße) II/27. Beginnt Zufahrtsstraße, endet beim Trabrennplatz. (© A, Ak, L, 78)

**Südtiroler Platz** (früher Favoritenplatz) IV/50. Zwischen Favoritenstraße Nr. 47 und Wiedner Gürtel 44. Einmündend: Favoritenstraße, Tolbuchtinstraße, Schelleingasse und Graf Starhemberg-Gasse. (© 66, 67, O, 13, 118, Auto 7)

**Süßenbrunner Straße XXII/149** (Hirschstetten). Beginnt Hirschstettener Straße 69, führt nach Süßenbrunn. (© 317, Auto 17)

**Süßmayergasse X/75.** Beginnt als Sackgasse, endet Katharinenringgasse 9. (© 67, 167)

**Sulmgasse XVI/107.** Von Koppstraße 102 nächst Flötzersteig bis Thallastraße 119. Fortsetzung Grubergergasse. (© J, 10, 46, 48)

**Sulzweg XIX/114** (Salmansdorf). Von Hameaustraße Nr. 40/42 bis Salmansdorfer Straße 33/35. (© 41, Obus 22)

**Sumpfgasse XXI/141** (Jedeseer Siedlung Schwarztackenu). Östlich von Hühnersteig. Beginnt Voltelinstraße, endet Adolf Uthmann-Gasse. (© 132)

**Suppégasse XIII/89** (Lainz). Von Münchreiterstraße 17 bis 19 bis Hummelgasse 18. (© 60)

**Suttingergasse XIX/117** (Untersievering). Beginnt gegenüber Kaasgrabengasse 12, endet Paul Ehrlich-Gasse nächst Grinzingler Friedhof. (© 38)

**Suttnerplatz** (früher Rainerplatz, später Anton Lehnerplatz, jetzt wieder Suttnerplatz) IV/50. Beginnt Panigl-gasse 19 A und bei Wiedner Hauptstraße 10 und 11. Einmündend: Margarettenstraße, Panigl-gasse und Frankenberggasse. (© 62, 65, 66, 67)

**Syringgasse XVII/107.** Von Jägerstraße 26/28 bis Blumengasse Nr. 7. Fortsetzung Dempschergasse. (© H, 8, 9, 43, Sth. AS)

**T.**

**Am Tabor II/27.** Von Taborstraße 80 bis Nordbahnstraße 32. (© 5, O)

**Taborstraße II/27 und XX/20.** Ordn.-Nr. 1—87 und 2—108 ZPA. 27, Ordn.-Nr. 89—93 ZPA. 27. Von Obere Donaustraße 111 und Praterstraße Nr. 7 bei Schwedenbrücke bis Nordbahnstraße 10. Fortsetzung Nordbahnstraße. (© C, O, 5, A, Ak, B, Bk, L, Sth. SP, Auto 4, 5)

**Talgasse XV/101.** Von Clementinengasse 14/16 bis Mariahilfer Straße 167. (© L, 8, 52, 118)

**Tallesbrunnengasse XIX/117** (Unter-Döbling). Von Saarplatz Nr. 1 bis Iglaseegasse 13/15. (© 38, 39)

**Tanbrückgasse XII/82.** Von Pohl-gasse 3 A bis Koppreitergasse 4. (© 8, 62)

**Tandelmarkt-gasse II/27.** Von Leopoldsgasse 49/51 bis Taborstraße 23/25. (© C, O, Auto 5)

**Tannengasse XV/101.** Beginnt Felberstraße 28, schneidet Märzstraße, endet Hütteldorfer Straße 37. (© 9, 49)

**Tannhäuserplatz XV/101** (Schmelz). Zwischen Freysinggasse 37/39 und Plunker-gasse 11/13. (© 9, 49, 52)

**Taubergasse XVII/107.** Von Ottakringer Straße 100 und Johann Nepomuk-Berger-Platz 13 bis Hernalser Hauptstraße 89/91. (© C, 9, 48, H, J, 43)

**Taubstummengasse IV/50.** Von Argentinierstraße 24/26 bis Favoritenstraße 11/13. (© 66, 67, Auto 7)

**Tautenhayngasse XV/101** (Schmelz). Beginnt Johnstraße 75, schneidet Neusserplatz und Akkonplatz, endet Minciostraße 4. (© 10, 49)

**Technikerstraße IV/50.** Von Stallplatz 14 bis Karlsplatz Nr. 11 bei Karlskirche. (© D, E, H, 71, Sth. KP, Auto 7)

**Tegethoffstraße I/1.** Von Neuer Markt 8 A bis Albertinaplatz 1 und Mayseder-gasse 8. (© A, Ak, B, Bk, D, F, J, T, Auto 4, 7)

**Teichacker-gasse XII/82.** Von Abmayergasse 36 bis Albrechtsberggasse 23. (© 61, 62)

**Teichgasse XVII/107.** Von Weißgasse 79 bis Taubergasse 5. (© C, 9, 48, J)

**Teinfaltstraße I/1.** Von Freyung Nr. 5 bis Löwelstraße 18. (© A, Ak, B, Bk, D, F, L, T, 43, Auto 8)

**Tellgasse XV/101** (Schmelz). Von Markgraf Rüdiger-Straße 9 bis Stutterheimstraße 4/6. (© 9, 49)

**Tempelgasse** (später Mohapelgasse, jetzt wieder Tempelgasse) II/27. Von Nestroy-Platz und Praterstraße 32/34 bis Untere Donaustraße Nr. 27/29. (© A, Ak, B, Bk)

**Tendlergasse IX/71.** Von Spitalgasse 17/29 bis Prechtlgasse 2. (© E, F, 5, 41, Sth. WS)

**Teperngasse** (früher Spittel-auegasse) IX/66. Beginnt beim Frachtenbahnhof der Franz Josefs-Bahn und Nordbergstraße 18, endet Spittelauer Lände 15. (© D, 5, Sth. FB, Auto 7)

**Testarellogasse XIII/89** (Ober-St. Veit). Von Hietzinger Hauptstraße 130/132 bis Hietzinger Kai 173. Fortsetzung Hochsatzengasse. (© 158, Sth. OV)

**Tetmayergasse XXI/141** (Jedlersdorf). Von Jedeseer Straße 56 bis Prager Straße Nr. 31. (© 132)

**Teuffenbachstraße II/27** (Prater). Von Engerthstraße 213 bis Wehlstraße, gegenüber Handelskai 9. (© A, Ak, 11)

**Teybergasse XIV/89** (Penzing). Von Hadikgasse Nr. 40/42 bis Penzinger Straße 41/43. (© 10, 58, Sth. HI)

**Thalheimergasse XVI/107.** Beginnt Koppstraße 90, von Nr. 1—29 und 2—26 unverbaut, endet Thallastraße Nr. 91/93. (© 46, 48)

**Thallastraße XVI/107.** Beginnt Lerchenfelder Gürtel Nr. 35, schneidet Brunnegasse, Kirchstetterngasse, Fröbelgasse, Liebhardt-gasse, Panikengasse und Enekelstraße, endet Steinhofstraße (Ottakringer Friedhof). (© 46, J, 8, 9, 10, 48, 118, Sth. BU, JS)

**Thavonatgasse** (früher Krankenhausgasse) IX/71. Keine ungeraden Nrn. Von Alser-Straße 2 (unverbaut) bis Rotenhausgasse 2. (© C, E, H, 3, 43, Auto 8)

**Thavonatgasse** (jetzt Kempe-lengasse) X/75.

**Theergasse XII/82** (Gartenstadt Am Tivoli). Beginnt an der Hohenbergstraße 38, endet im Bogen wieder bei Hohenbergstraße 34. (© L, 8, 62)

**Thelemangasse XVII/107.** Von Hernalser Gürtel 17/19 bis Veronikagasse 18/20. Fortsetzung Payergasse im XVI. Bezirk. (© C, J, 8, 118, Sth. JS)

**Theobaldgasse VI/56.** Von Rahl-gasse Nr. 1 bis Mariahilfer Straße 23/25. (© 1, 52, 57, 58, Auto 4)

**Theodor Körner-Gasse XIII/89** (Siedlung SAT im ehem. Lainzer Tiergarten, früher Gemeinde Mauer). Von Beet-hovengasse 21 bis Schiller-gasse 1. (© 60)

**Theodor Körner-Gasse** (früher Vereinsstraße) XXI/141 (Floridsdorf). Von an der oberen Alten Donau 7 und Mühl-schüttelgasse 38 bis Donau-felder Straße 22. (© 17)

**Theodor Sichel-Gasse X/75.** Beginnt Endlichergasse 2, endet Laer Straße 106. (© 67, 167, Auto 31)

**Theodor Storm-Weg XVI/107** (Liebhartstal, Siedlung Star-chant). Beginnt Funkenker-gasse 31, endet Johann Staud-Straße bei Wasserbehälter. (© J, 46)

**Theresianungasse IV/50.** Von Prinz Eugen-Straße Nr. 42 bis Favoritenstraße 15. (© D, 66, 67, Auto 7)

**Theresienbadgasse XII/82.** Von Schönbrunner Straße 261/263 bis Hufelandgasse 4. (© 8, Sth. MH)

**Theresienlangasse XVIII/110.** Beginnt Jörgerstraße 8/10, schneidet Kreuzgasse 5 u. 6, endet Schulgasse 29/31. (© E, F, H, 8, 41, 43, Sth. AS, WS)

**Thimiggasse** (früher Laden-burggasse, später Heilbronner Straße) XVIII/110 (Gersthof). Bei Gersthofstraße 45 be-ginnend, schneidet Salieri-gasse, Schöffelgasse, Alsegger Straße und Witthauer-gasse, wird durch Felder unterbro-chen, endet Scheibenberg-gasse 2. Zugang zu den Ord.-Nrn. 1—61 und 2—58 bei Gersthofstraße, zu den Ord.-Nrn. 72—82 bei Erndt-gasse. (© E, 9, 41)

**Thomaggasse** (früher Alben-gasse) XXI/141 (Groß-Jedlers-dorf). Beginnt im freien Feld, endet Brünner Straße Nr. 105. (© 331)

**Thomas Morus-Gasse XIII/89** (Lainz). Von Biraghighasse 16 bis Wolkersbergstraße 42. (© 60, 62)

**Thomas Münzer-Gasse X/75** (Spinnerin am Kreuz, Siedlung Am Wasserturm). Von Weimoser-gasse 30 bis Gail-mayrgasse 5. (© 65, 165)

**Thürndlhofstraße XI/81** (Kaiser-Ebersdorf). Beginnt Kaiser-Ebersdorfer Straße 258, endet Simmeringer Hauptstraße Nr. 391. (© 71, 73)

**Thugutstraße II/27** (Prater). Von Schüttelstraße 57 bis Böcklinstraße 72. (© L, 78, 80)

**Thunhofgasse XII/87** (Hetzend-orf). Von Altmannsdorfer Straße 30 bis Strohherg-gasse 31. (© 62)

**Thurgasse IX/66.** Von Wäh-ringer Straße 22/24 bis Por-zellangasse 11/13. (© D, E, F, 38, 39, 40, 41, Auto 7)

**Thurygasse IX/66.** Von Liech-tensteinstraße 50/52 bis Markt-gasse 1 A/3. (© 5, 40, Sth. FB, Auto 7)

**Tichtelgasse XII/82.** Beginnt Sieberggasse 12/14, schneidet Wolfganggasse 14, endet Mal-fattigasse 7. (© 61)

**Tiefau, Ried XVII/107.** Mit Gartenkolonien besetztes Ge-biet an der Artariastraße zwischen Neuwaldegg und Salmansdorf. (© 41, 43, Obus 22)

**Tiefauweg XVII/107** (Neu-waldegg, Siedlung Waldan-dacht). Zugang über Neu-waldegger Straße, Artaria-straße bis Höhenstraße (Hü-gelwiese). (© 43)

**Tiefendorfgasse XIV/89.** Von Heinrich Collin-Straße 4/6 bis Gottfried Alber-Gasse 5. (© 49)

**Tiefer Graben I/1.** Von Frey-ung 9 und Heldenschuß 2 bis Börsegasse 1 und Concordia-platz 5. (Auto 7, 8)

**Tiefe Wiese XI/81** (Kaiser-Ebersdorf). Beginnt im Felde nächst Kapelgasse. (© 73)

**Tiefweg XXI/141** (Floridsdorf, Niklasgrund). Beginnt Sat-zingerweg, endet Donaufel-der Straße 139. (© 17, 317)

**Tiergartengasse XIII.** (Siedlung im ehem. Lainzer Tier-garten, früher Gemeinde Mauer.) Von Bürgergasse 19 bis Siedlergasse 12. (© 60)

**Tiergartenstraße II/27.** Von Schüttelstraße 37/39 bis Böck-linstraße 52. (© L, 78, 80)

**Tirgergasse VIII/65.** Von Ler-chenfelder Straße 88/90 bis Josefstädter Straße 67/69. (© J, 5, 46, Sth. JS)

**Tilgnerstraße IV/50.** Von Favo-ritenstraße 20/22 bis Brahm-splatz 8. (© 66, 67)

**Tina Blau-Weg** (später Hellmer-weg, jetzt wieder Tina Blau-Weg) XIV/89 (Baumgarten). Beginnt Waldhausenstraße, endet beim Friedrich Lieder-Weg als Sackgasse. (© 47, 49)

## Tinterstraße—Urban Loritz-Platz.

- Tinterstraße XIV/89** (Baumgarten). Beginnt Waidhausenstraße Nr. 35, endet Flötzersteig. (© 47, 49, 52)
- Tiroler Gasse XIII/89** (Hietzing). Von Maxingstraße Nr. 32/34 bis Wattmannstraße Nr. 33. Fortsetzung Gloriettegasse. (© 58, 60)
- Tilgasse XIII/89** (Lainz). Von Lainzer Straße 118 bis Hummelgasse 16. (© 59, 66)
- Tivoligasse XII/82**. Von Meidlinger Hauptstraße 32 bis Grünbergstraße Nr. 33 beim Tivolipark. (© L, 8, Sth. MH)
- Töllergasse XXI/145** (Leopoldau). Beginnt Leopoldauer Straße 86, endet Satzingerweg. (Verbindungsweg zwischen Leopoldau und Satzingerweg entlang des Donaualfer Friedhofes.) (© 17, 117)
- Töllerschänze XXI/145** (Leopoldau). Zwischen Satzingerweg und Leopoldauer Straße Nr. 74. (© 17, 117)
- Töpelgasse XIV/89** (Penzing). Von Penzinger Straße 44/46 bis Cumberlanderstraße 19/21. (© 10, 52, 58, Sth. HD)
- Tolbuchinstraße** (früher Laxenburger Straße) X/75. Vom Südbahnviadukt nächst Südtiroler Platz bis Linienamt Tolbuchinstraße. Fortsetzung Reichsstraße. (© 66, O, 6, 67, Auto 30)
- Toldgasse XV/101** (Schmelz). Von Tautenhayngasse 12 bis Oeverseestraße 45. (© 9, 10, 49)
- Tolstogasse XIII/89** (Ober-St. Veit). Führt von der Spohrstraße zur Veitingergasse. (© 58, 158)
- Tolstojgasse** (jetzt Hedy Urachgasse) XIII. (Siedlung SAT im ehem. Lainzer Tiergarten.)
- Tomaschekstraße XXI/141** (Jedlese). Beginnt Rudolf Virchow-Straße 1, endet in nördlicher Richtung parallel zur Prager Straße im Felde. (© 132)
- Tongasse III/40**. Beginnt als Sackgasse bei der Tierärztlichen Hochschule, endet Neulinggasse 36/38. (© O, 71)
- Torricelligasse XIV/89**. Beginn verlängerte Breitenseer Straße, endet Flötzersteig und Steinbruchstraße 9. (© 47)
- Toßgasse XV/101**. Von Grenz-gasse 9 B/11 bis Rustengasse Nr. 10/12. (© L, 52, 58)
- Touristengasse X/75** (Arbeiter-Kleingarten-Verein Favoriten). Zugang von Quellengasse 15. (© 6)
- Traberggasse XIII/89** (Lainz, Siedlung Hermeswiese). Von Speisinger Straße 96 bis Lainzer Tiergartenmauer. (© 60, 62)
- Trabrennplatz II/27** (Prater). Bei Ostseite des Messelgandes. Zugang von der Rotundenallee und Südportalstraße. (© A, Ak, L, 11, 78)
- Tralsengasse XX/20** (Zwischenbrücken). Von Dresdener Straße 81/83 bis Handelskai Nr. 122. (© O, 11)
- Trambauerstraße X/75**. Beginnt Tolbuchinstraße Nr. 121 und Troststraße 43, führt südlich gegen die Kleingartenanlage Grenzacker. (© 66)
- Traminergasse XIX/119** (Nußdorf). Von Kahlenberger Straße 19/21 bis Hamerschmidtgasse 23/25. (© D)
- Trappelgasse IV/50**. Von Rainergasse 24/26 bis Wiedner Hauptstraße 73/75. (© 13, 62, 65)
- Trattnerhof I/1**. Von Graben Nr. 29 bis Goldschmidtgasse Nr. 7. (Auto 4, 5, 7, 8, 9)
- Traubengasse** (jetzt Brachsen-gasse) XXI/141 (Siedlung Schwarzlackenau).
- Traunergasse XVI/107** (Liebhartsal). Von Gallitzinstraße 108 bis Liebhartsalstraße 41. (© J, 10, 46)
- Traunfeldgasse XX/20**. Von Klosterneuburger Straße 10 bis 10 A bis Jägerstraße 9/11. (© 5, 31, 33)
- Traungasse III/40**. Von Sale-sianergasse 4 bis Rennweg 1. (© E<sub>2</sub>, H<sub>2</sub>, 71, Sth. ST)
- Trautenauplatz XIX/117** (Unter-Sievering). Zwischen Goltz-gasse 1 und 2. Einmündung: Sollingergasse und Budins-gasse. (© 39)
- Trautsohnigasse VIII/65**. Von Auerspergstraße Nr. 1/3 bis Lange Gasse 10/12. (© E<sub>2</sub>, H<sub>2</sub>, J, 46)
- Trauttmansdorffgasse XIII/89** (Hietzing). Von Maxingstraße Nr. 4/6 bis Gloriettegasse Nr. 10/12. (© 58, 60)
- Trazerberggasse XIII/89** (Ober-St. Veit). Von Einsiedelei-gasse 3/5 bis Spohrstraße. (© 158, Sth. OV)
- Treffergasse XVIII/114** (Siedlung Schönbrunner Graben, Gerst-hof). Von Sonnenbadweg 18 bis Paradeweg 13. Bei Naaff-gasse. (© E<sub>2</sub>, 9, 41)
- Treitstraße IV/50** (Freihaus-gründe). Zwischen Karlsplatz und Friedrichstraße. Von Wiedner Hauptstraße 4/6 bis Opernring 11. (© E<sub>2</sub>, H<sub>2</sub>, 61, 62, 65, 66, 67, Sth. KP)
- Trenkwaldgasse XVII/107** (Siedlungsgebiet Am Heu-berg). Beginnt Röntgen-gasse Nr. 150, endet im Felde. (© 43)
- Treppweg XVIII/110**. Von Gersthofer Straße 168 bis Hermann Pacher-Gasse 7. (© 41)
- Treustraße XX/20**. Von Gauß-platz 7/9 bis Brigittenauer Lände 74. (© 5, 31, 33, Sth. FB)
- Triester Straße X/75 und XXV. Ordn.-Nr. 1—115 und 2—62 ZPA. 75. Ordn.-Nr. 155—161, 100—114 A ZPA. In-zersdorf, Fortsetzung der Wiedner Hauptstraße. Von Matzleinsdorfer Südbahnviadukt bis ehemaliges Linienamt Triester Straße an der Gemeindegrenze. Fortsetzung Triester Reichsstraße. (© 65, 165, 6, 118)**
- Trillergasse** (früher Thomagasse) XXI/141 (Groß-Jedlersdorf). Beginnt im Felde, endet Brünner Straße 95. (© 331)
- Trimmelgasse XVII/107** (Dorn-bach). Von Heuberggasse 10/12 bis Dornbacher Straße 71/73. (© 43, 48)
- Trinkhausstraße XI/79**. Von Hallergasse 2 bis Fuchsröhrenstraße 41. (© 71)
- Trödlerhalle IX/66**. Berggasse Nr. 34 bis 40 und Sennhofer-gasse. (© D)
- Trogergasse XIV/89** (Penzing). Von Stadtbahnübersetzung der Voortellinie bis Linzer Straße 91/93. (© M, 52)
- Troststraße X/75**. Beginnt Fa-voritenstraße 166, ist teil-weise unterbrochen, schneidet Ettenreichgasse 42 und Tolbuchinstraße 80, endet Triester Straße 55. Zugang zu Favoritenstraße oder Rissa-weggasse, zu den übrigen Ordn.-Nrn. von der Etten-reichgasse. (© 65, 66, 165, 67, Auto 30)
- Trubelgasse III/40**. Beginnt Hohlweggasse 35, schneidet Kleistgasse 29 und 30, endet Kärchergasse 14. (© O, 71, 118)
- Trummelhofgasse** (früher Paul Ehrlich-Gasse, später Gu-schelbauergasse, jetzt wieder Paul Ehrlich-Gasse) XIX/117 (Grinzing).
- Trunnerstraße II/27**. Von Ta-borstraße 84/86 bis Am Ta-bor 7. (© 5, O)
- Tschaikowskygasse XXI/141** (Jedlese). Von Johann Trex-ler-Gasse bis Tomaschek-straße. (© 132)
- Tschechowgasse XXI/141** (Sied-lung Schwarzlackenau). Be-ginnt Adolf Uthmann-Gasse bis Puschkingasse 7. (© 132)
- Tscherttegasse X/75**. Beginnt Am Schöpferwerk, führt ent-lang der Lokalbahn Wien—Baden (parallel mit der Altom-montegasse), endet derzeit im Felde. Projektiert bis Stüber-Gunther-Gasse. (© 8, 62, 165)
- Tuchlauben I/1**. Von Graben 21 und Naglergasse 2 bis Hohen Markt 5/6. Fortsetzung Marc Aurel-Straße. (Auto 4, 7, 8, 9)
- Tuchlaubenhof I/1**. Von Tuch-lauben 5 und 7 bis Seitzer-gasse 6. (Auto 4, 7, 8, 9)
- Tümalgasse X/75**. Beginnt unterhalb Quellenstraße 15, endet projektierte Gürtel-straße. (© 6)
- Türkenschanzpark XVIII/110**. Zwischen Peter Jordan-Straße Nr. 65 und 67, Feistmantel-straße, Dänenstraße, Gregor Mendel-Straße, Hasenauer-straße und Türkenschanz-platz. Zugang auch bei Gersthofer Straße und Max Emanuel-Straße. (© 40, 41)
- Türkenschanzplatz XVIII/110**. Zwischen Gersthofer Straße Nr. 48 und 68 und Westecke des neuen Türkenschanz-parkes. Begrenzt durch: Gersthofer Straße, Park-straße, Max Emanuel-Straße und Hasenauerstraße. (© 40, 41)
- Türkenschanzstiege XVIII/110**. Projektiert von Peter Jordan-Straße (gegenüber dem Krankenhaus der Kaufmann-schaft) zur Max Emanuel-Straße an der Nordwestfront des neuen Türkenschanz-parkes. (© 40, 41)
- Türkenschanzstraße XVIII/110**. Von Gentzgasse 110/112 bis Hasenauerstraße 49/51 gegen-über dem Türkenschanzpark. (© E<sub>2</sub>, 40, 41)
- Türkenstraße IX/66**. Von Wäh-ringer Straße 10 bis Roßauer Lände 1. (© D, E<sub>2</sub>, F, 38, 39, 41, Auto 7)
- Tuersgasse XIII/89** (Ober-Sankt Veit). Von Auhofstraße 138/140 bis Hietzinger Kal 187/189. (© 158, Sth. OV)
- Tulpengasse VIII/65**. Von Fried-riech Schmidt-Platz 5/6 bis Schlüsselgasse 1. (© E<sub>2</sub>, H<sub>2</sub>, J)
- Turgenevgasse XIII/89** (Ober-St. Veit). Beginn Spohr-straße, endet Gogolgasse. (© 58, 60)
- Turmburggasse VI/56**. Von Linke Wienzelle 114 bis Sand-wirtgasse 7. (© 13, Sth. PG)
- Turnergasse XV/101**. Von Sechs-hauser Straße 4/6 bis Maria-hilfer Straße 163/165. (© L, 8, 52, 57, 58, 118, Sth. GS, Auto 4)
- Twarochgasse XVII/107** (Dorn-bach). Von Klampfelberggasse (Parz.-Nr. 704) bis in die un-verbaute Kornstraße. (© 43, 48)
- Tyrnauer Gasse X/75**. Beginn als Verlängerung der Bürger-gasse bei Klausenburger Straße 25, endet Eisenstadt-platz 3. (© 67)
- Tyroltgasse XII/82** (Gartenstadt Am Tivoli). Von Hohenberg-straße 23 bis Krastelgasse 12. (© L, 8, 62)
- U.**
- Uchatiusgasse III/40**. Beginn Seldigasse 29, schneidet Este-platz, endet als Sackgasse. (© F, J, T, 74, 80, Sth. HZ)
- Überfuhrstraße XXI/141** (Jedle-see). Beginn als Fortsetzung eines von der Motorboot-überfuhr kommenden Fuß-weges beim Hubertusdamm, endet Lorettoplatz 4. (© 132)
- Udelweg XI/79**. Beginn bei Czbulkagasse Konstr.-Nr. 614, endet im unverbauten Teil der Neugebäudestraße. (© 71, 73)
- Uetzgasse X/79**. Beginn Ost-bahn, schneidet Battiggasse, endet Laaer Wald. (© 6, 71)
- Uhdegasse** (früher und jetzt wieder Veithgasse) III 40.
- Uhländgasse X/75**. Von Sonn-wendgasse 36 bis Humboldt-gasse 31. (© O, 6, 67)
- Uhlplatz VIII/65**. Zwischen Flo-rianigasse 70 bis 75. Begrenzt durch: Blindengasse, Ler-chenfelder Gürtel und Hern-alsner Gürtel. (© J, 5, 8, 113, Sth. JS)
- Uhugasse XXI/141** (Jedlese. Siedlung Schwarzlackenau). Östlich der Malvengasse. Beginn Adolf Uthmann-Gasse, endet Voltelinstraße. (© 132)
- Ullmannstraße XV/101**. Von Sechshäuser Gürtel 5 bis Lobkowitzbrücke. Fortset-zung Meidlinger Hauptstraße. (© 8, 57, 118, Sth. GS, MH)
- Ulmehof XII/82** (Wienerberg). Zwischen Wienbergerstraße und Unter-Meidlinger Straße. (© 8, 62, 165)
- Ulmer Straße** (früher Julien-straße, jetzt Dr. Heinrich Maler-Straße) XVIII/114 (Pötz-leinsdorf).
- Ulrichgasse II/27**. Von Ferdinandsstraße 26/28 bis Untere Donaustraße 29/31. (© A, Ak, B, Bk, Auto 4)
- Umlaufgasse XVII/107** (Dorn-bach). Beginn Rosenacker-gasse 24, schneidet Braun-gasse 31, endet Dornbacher Straße 35. (© 43, 48)
- Underreingasse XIV/89** (Sied-lungsgebiet Unter-Baum-garten). Von Ameisbachzelle Nr. 1 bis Scherweg Nr. 46. (Projekt bis Donhartgasse.) (© 49)
- Ungargasse III/40**. Von Invali-denstraße 17 u. Linke Bahn-gasse 1 bis Rennweg 35. Fort-setzung Fasangasse. (© O, E<sub>2</sub>, H<sub>2</sub>, 71)
- Universitätsplatz** (jetzt Doktor Ignatz Seipel-Platz) I/1.
- Universitätsstraße I/1** und IX 71. Ungerade Ordn.-Nrn. ZPA. 1, gerade Ordn.-Nrn. ZPA. 71. Von Dr. Karl Lueger-Ring 3 (Universität) bis Landesgerichtsstraße 22 und Garelligasse Nr. 2. Fort-setzung Aiser Straße. (© C, 43, E<sub>2</sub>, F, H<sub>2</sub>, Auto 8)
- Universumstraße XX/20** (Zwi-schenbrücken). Von Winarsky-straße bis Gasteigergasse 3. (© O, 31, Auto 5)
- Unterbergergasse XX/20**. Von Wasnergasse 37/39 bis Kara-jangasse 18. (© 5, 31, Auto 5)
- Unter der Kirche XI/79**. Von Kaiser-Ebersdorfer Straße 1 bis Mitterweg. (© 71, 73)
- Untere Sätzen** (früher Keller-gasse) XXI/155 (Strebendorf). Von Anton Böck-Gasse und Lang-Enzersdorfer Straße 42 bis Am Bisamberg. (© 132)
- Unterfeldgasse XI/79**. Von Ha-senleitengasse 59 bis Transit-bahnhof (Fabiganstr.). Kreuzt Hasenleitengasse. (© 71)
- Unterfeldweg XXII/148** (As-pern). Westlich von der Pir-quetgasse. Kreuzt Breiten-leer Straße bis nächst Spar-gelfeldstraße. (© 317)
- Unter-Meidlinger Straße X/75** und XII/82. Ordn.-Nr. 63—103 ZPA. 82, Ordn.-Nr. 1—5 und 2—14 ZPA. 75. Von Triester Straße 58 bis Würmbstraße Nr. 50. (© 8, 61, 62, 65, 165)
- Uranialstraße** (früher Georg Coch-Straße) I/1. Von Aspern-platz 1 bis Schallautzerstraße Nr. 2. (© L, O, A, Ak, B, Bk, E<sub>2</sub>, H<sub>2</sub>, Auto 4)
- Uranusweg XIV/89** (Hüttel-dorf, Siedlungsgebiet Wolf-ersberg). Von Anzbachgasse Nr. 2 bis Jupiterweg 1. (© 49, 52, Sth. HH, Auto 25)
- Übergang XVII/107** (Dorn-bach). Von Hernals Haupt-straße 215 bis Dürauergasse nächst der Sandstätte. (© 43, 40)
- Urban Loritz-Platz VII/62**. Zwi-schen Neubaugürtel 36 u. 40. Beginn Kenyongasse 29. Ein-mündend: Westbahnstraße, Kenyongasse und Wimberg-gasse. (© 49, 8, 118, Sth. BU)

## Urschenböckgasse—Waldgasse.

**Urschenböckgasse XI/79.** Beginnt Gratian Marx-Gasse und Zippererstraße, führt längs der Schlachthausbahn, ist unterbrochen, endet Hallergasse 12. Zugang zu Ordn.-Nr. 52 bei Hallergasse. (© 71)

**Utendorfgasse XIV/89 (Hütteldorf).** Beginnt Linzer Straße Nr. 435/437, führt in einem Bogen nächst Samptwandnergasse zur Linzer Straße Nr. 451 zurück. (© 49, 52, Sth. HH, Auto 25)

### V.

**Van der Nüll-Gasse X/75.** Beginnt Landgutgasse Nr. 49, schneidet Gudrunstraße 148, endet Migerkastraße, nächst Salvatorianerplatz. (© 6, 66)

**Van Swieten-Gasse IX/71.** Von Garnisongasse 28 bis Währinger Straße 23/25. (© E, F, 38, 39, 41)

**Varnhagengasse (früher Erzherzog Karl-Straße) XXII/147 (Neu-Hirschstetten).** Von Stadlauer Straße 44 bis Konstanziagasse 53. (© 16)

**Vegagasse XIX/117 (Ober-Döbling).** Beginnt Felix Mottl-Straße 8/10, endet Peter Jordan-Straße 15. (© 38, 39, 40)

**Veithgasse (später Uhdegasse, jetzt wieder Veithgasse) III/40.** Vom Durchgang an der Seitenfront der Schwarzenbergkaserne und Marokkanergasse Nr. 6 bis Rennweg 7. (© E, H, 2, 71)

**Veitlingergasse XIII/89 (Lainz).** Beginnt Lainzer Straße 124, schneidet Verbindungsbahn, endet bei Cranachstr. nächst Einsiedelei. (© 58, 60, 158)

**Veitlissengasse XIII/89 (Ober-St. Veit).** Beginnt Schweizerstraße 18/20, endet im Feld beim Hagenberg. (© 158, Sth. OV)

**Veltzégasse XIX/117 (Grünzing).** Beginnt nächst Himmelstraße 60, endet als Sackgasse im Weingartengebiet. (© 38)

**Venediger Au II/27 (Feuerwerkswiese).** Von Reichsbrückenstraße 2 bis Ausstellungsstraße 1. (© A, Ak, B, Bk, C, 5, 16, 25)

**Venusweg XIV/89 (Hütteldorf, Siedlungsgebiet Wolfersberg).** Von Uranusweg 13 bis Sonnenweg 92. (© 49, 52, Sth. HH, Auto 25)

**Verbindungsweg XXI/141 (Siedlung Großer Bruckhausen).** Beginnt Hubertusgasse, endet Jägergraben. (© 31, Auto 5)

**Vereinsgasse II/27.** Beginnt Große Stadtgutgasse 13/15, schneidet Heinestraße Nr. 8, endet Am Tabor 10/12. (© C, O, 5)

**Vereinsgasse X/75 (Heimkehrersiedlung Am Laaer Berg).** (© 67)

**Vereinshausgasse XXI/39 (Kaisermühlen, Siedlung Großer Säulenhafen, Bretteldorf).** Beginnt Säulenhafenstraße Nr. 2, endet Kapellenaustraße 45. (© C, 16, 25)

**Vereinsstiege IX/66.** Von Nußdorfer Straße 78 bis Liechtensteinstraße 121. (© D, 38, 39)

**Vereinsweg XVIII/110 (Gersthof, Siedlung Schönbrunner Graben).** Von Sonnenbadweg Nr. 18 bis Paradeweg 13. (© E, 9, 41)

**Vergaragasse XXII/148 (Aspern).** Von Reitergasse 5 nach Norden führend. (© 317)

**Vermählungsau II/27 (Prater).** Zwischen Ausstellungsstraße, Zufahrtstraße und Lagerhausstraße. (© A, Ak)

**Vernalekengasse (früher und jetzt wieder Lynkeusgasse) XIII/89 (Speising, Siedlung Hermeswiese).**

**Vernholzgasse (früher Bahnstraße) XXII/147 (Neu-Hirschstetten).** Von Langobardenstraße 1 bis Erzherzog Karl-Straße 127. (© 16)

**Veronikagasse XVI/107 und XVII/107.** Ordn.-Nr. 1—25 XVI/107, der übrige Teil XVII/107. Beginnt Lerchenfelder Gürtel 57, schneidet Ottakringer Straße 28, endet Jörgerstraße Nr. 13/15, Fortsetzung Martinstraße. (© C, H, J, 8, 43, 118, Sth. AS, Auto 8)

**Versbachgasse XIII/89 (Lainz).** Von Würzburggasse 20 bis Montecuccoliplatz. Parallelgasse zur Wattmanngasse. (© 62)

**Versorgungsheimplatz XIII/89 (Lainz).** Vor dem Hauptportal des Versorgungshomes Lainz. Einmündend: Wolkersbergstraße, Camillianergasse und Versorgungsheimstraße. (© 62, 60)

**Versorgungsheimstraße XIII/89 (Lainz).** Von Lainzer Straße Nr. 162 bis Versorgungsheimplatz 4. (© 60, 62)

**Obere Viaduktgasse III/40.** Von Dampfschiffstraße 22 bis Hintere Zollamtsstraße 19. (© L, E, H, Sth. HZ)

**Untere Viaduktgasse III/40.** Von Weißerberger Lände 2 bis Landstraßer Hauptstraße Nr. 5/7. (© L, O, T, Sth. HZ, Auto 8)

**Viehmarktstraße III/40.** Beginnt Landstraßer Hauptstraße 171 und 173, führt zum Haupttor des Zentralviehmarktes. (© F, T, 71, 118, Auto 8)

**Viehtriebstraße III/40 und X/75.** Führt von der jetzigen Schlechtastraße zur Grasberggasse. Verbaut.

**Vierthalerstraße XII/82.** Von Krichbaumgasse 9 bis Zeleborgasse 4/6. (© 8, 61, 62)

**Vierundachtziger-Platz (früher und jetzt wieder Elderschplatz) II/27.**

**Viktor Adler-Platz (früher Eugenplatz, später Horst Wessel-Platz, jetzt wieder Viktor Adler-Platz) X/75.** Bei Favoritenstraße 120. Einmündend: Pernerstorfergasse, Senefeldergasse und Erlachgasse. (© 6, 66, 67)

**Viktor Christ-Gasse (früher Bachergasse) V/55.** Projektiert von Gartengasse 7. Sackgasse: zwischen Zentagasse 28/30, Bacherplatz 1 und Ramperstorfergasse 43/45. (© 6, 61)

**Viktor Kaplan-Straße XXI/146 (Neu-Kagran, Stadlau).** Projektiert als Fortsetzung der Siebenbürger Straße. Beginnt Erzherzog Karl-Straße 78, schneidet Lange Allee 20, endet derzeit als Feldweg bei Kaisermühlenstraße (Bogenbrücke). (© 16, 25)

**Viktorgasse IV/50.** Von Theresianumgasse 29/31 bis Weyringergasse 32. (© D, 13, 66, 67, Auto 7)

**Viktorgasse XV/101.** Von Rosinagasse 9 und Friedrichsplatz 3 bis Grenzgasse 8. (© L, 52, 58)

**Viktualienmarkthalle III/40.** Bei Landstraßer Hauptstraße, Invalidenstraße und Marxergasse. (© E, F, H, J, O, T, Sth. HZ, Auto 8)

**Villenweg XIX/119.** Beginnt Kahlenberger Straße, endet im Wald. (© D)

**Vinzenzgasse XVIII/110.** Von Antonigasse 70/72 bis Währinger Straße 141/143. (© E, F, 9, 41, 42, Sth. WS)

**Vinzenz Hauschka-Gasse XXII/148 (Aspern, Siedlung Am Müllnermais).** Von Wrantzkygasse 47 bis Am Müllnermais 3. (© 317)

**Vinzenz Heß-Gasse XIII/89 (Hacking).** Von Schloßberggasse 8 bis Tiergartenmauer. (© 49, 52, 158, Sth. HH)

**Virlotgasse IX/66.** Von Nußdorfer Straße 88 bis Liechtensteinstraße 137. (© D, 8, 38, 39, Sth. NS)

**Vitusgasse XIII/89 (Ober-St. Veit).** Von Wolfrathplatz Nr. 4 bis Einsiedeleigasse 10. (© 158)

**Vivenotgasse XII/82.** Beginnt Niederhofstraße 39, schneidet Reschgasse 19, endet Wilhelmstraße 62/64. (© 8, 62)

**Vogelsanggasse V/55.** Von Zentagasse 5/7 bis Reimpredtsdorfer Straße 18/20. Fortsetzung Storkgasse. (© 6, 62, 65)

**Vogeltenngasse XVI/107 (Liebhartstal).** Von Gallitzinstraße Nr. 108 bis Johann Staud-Straße 74 (Am Steinbruch). (© J, 46)

**Vogeltennwiese XVI/107.** Höchster Punkt des Wilhelminenberges bei Jubiläumswarte. (© J, 46)

**Vogelweidplatz XV/101 (Schmelz).** Zwischen Hütteldorfer Straße 2, Gablenzgasse 17 und verlängerte Moeringgasse. (© 8, 9, 48, 49, 118)

**Voigtländergasse XXI/147 (Neu-Kagran).** Beginnt Rugierstraße, endet Stummergasse. (© 17, 25, 317)

**Volkgasse XV/101 (Schmelz).** Von Vogelweidplatz 11 bis Markgraf Rüdiger-Straße 22 und 24, Fortsetzung Hagen-gasse. (© 9, 48)

**Volkertplatz II/27.** Zwischen Volkertstraße, Pazmanitengasse, Lessinggasse und Rueppgasse. (© C, O, 5)

**Volkertstraße II/27.** Von Taborstraße 66 bis Fugbachgasse Nr. 17. (© C, O, 5)

**Volkgasse XIII/89.** Von Montecuccoliplatz projektiert bis zur Hanselmayergasse als Parallelgasse zur Maxingstraße. (© 62)

**Volkragasse (früher Babenberggasse) XXI/147 (Hirschstetten).** Von Vernholzgasse Nr. 10 bis Stadlauer Straße Nr. 31/33. (© 16)

**Volkergarten I/1.** Zwischen äußerem Burgplatz, Löwelstraße, Burgtheater u. Parlamentsring. (© A, Ak, B, Bk, D, F, J, L, T, 46, 49, Auto 9)

**Volkergartenstraße I/1.** Vom Schmerlingplatz 10 bis Museumstraße 10/12. (© E, H, 46, 48, 49, Auto 9)

**Volkwehrplatz (früher und jetzt wieder Erzherzog Karl-Platz) II/27 (Prater).**

**Vollbadgasse XVII/107 (Dornbach).** Beginnt Dornbacher Straße 40/42, endet Alszelle. (© 43, 48)

**Voltagasse XXII/141 (Jedlese).** Von Jedleseer Straße bis Prager Straße 49. (© 31, 132)

**Volteimstraße XXI/141 (Jedlese).** Beginnt Georgstraße, führt im Bogen zur Überführstraße. (© 132)

**Vor der Marxer Linie III/40.** Ortsübliche Bezeichnung des Territoriums am Ende des Rennweges bei Grasberggasse. (© F, 71)

**Vorgartenstraße II/27 und XX/20.** Ordn.-Nr. 1—129 und 2—128 ZPA. 20, sonst 27. Beginnt Greifensteinstraße, Friedrich Engels-Platz 16 und Marchfeldstraße Nr. 18, schneidet Innstraße, Lassallestraße 40 und Ausstellungsstraße 71, endet Krieau. (© A, Ak, B, Bk, C, 11, 16, 25, 31, 331, Auto 5)

**Vorlaufstraße I/1.** Von Marc Aurel-Straße 5 bis Salzgrles Nr. 3. (Auto 7)

**Vormosergasse XIX/117.** Von Pyrkergasse 7/9 bis Hofzelle Nr. 8/10. (© 38, 39, Obus 22)

### W.

**Wachthausgasse XI/79.** Von Rappachgasse 34 durch den Viadukt der Ostbahn bis VI. Landengasse 2 und Simmeringer Halde. (© 71, 106)

**Wacquantgasse (früher Johannesgasse) XXII/148 (Aspern).** Von Siegesplatz Nr. 11 bis Wimpffengasse 19. (© 317)

**Wächtergasse I/1.** Von Tiefer Graben 15 bis Renngasse 8/10. (Auto 7, 8)

**Währinger Gürtel IX/68/71 und XVIII/110.** Ordn.-Nr. 1—139, 40, Michelbeuern ZPA. 110, Ordn.-Nr. 2—38 und 42—100 ZPA. 71, Ordn.-Nr. 102—170 ZPA. 66. Fortsetzung des Hernalser Gürtels. Von Jörgerstraße 2 und Lazarettgasse 34 bis Döblinger Hauptstraße 1. Fortsetzung Döblinger Gürtel. (© 8, 40, E, F, 41, 42, 43, Obus 22, Sth. AS, WS, NS, Auto 8)

**Währinger Straße IX/66/71 und XVIII/110.** Ordn.-Nr. 1—69 und 2—76 ZPA. 71, Ordn.-Nr. 78 (Volksoper) ZPA. 66, sonst 110. Beginnt Maria Theresien-Straße 2, schneidet Währinger Gürtel 87, endet Gersthofer Straße. Fortsetzung Gersthofer Straße. (© E, F, 38, 39, 41, 5, 8, 9, Sth. WS)

**Wällischgasse III/40 (Erdberg).** Beginnt Fruehtstraße Nr. 5, schneidet Erdbergstraße 115 und 156, endet Getestengasse 23. (© J, 118)

**Wagensellgasse XII/87.** Von Wurmstraße 19 bis Pottendorfer Straße 17. (© 8, 62)

**Wagnergasse IX/66.** Von Liechtensteinstraße 88 bis Badgasse 37. (© D)

**Wagramer Straße (früher Kagraner, Wiener, Leopoldauer Reichsstraße und Straße nach Süßenbrunn) XXI (Franz Josefs-Land, Kagran und Leopoldau).** Ordn.-Nr. 1 bis 49, 2—48 und Evidenz-Nr. 173—175, 371—373, 501, 2482 und 4483 ZPA. 39, Ordn.-Nr. 51—145 und 204—200, 202, 206 und 224 ZPA. 146, Ordn.-Nr. 195, 201, 208, 226 236 und 238 ZPA. 145. Beginnt Brücke der Roten Armee am linken Donauufer, führt über die Alte Donau und über Kagran nach Süßenbrunn. (© C, 16, 25, 17, 317, Auto 17)

**Wahlberggasse XIV/89 (Hütteldorf).** Von Rosentalgasse 15 bis Steinböckengasse 12. (© 49, 52, Sth. HH)

**Waldäckergasse XVI/107.** Von Flötzersteig 142 bis Steinhofstraße, oberhalb der Kuffnerischen Sternwarte. (© 47)

**Waldhausenstraße (früher Friedhofstraße) XIV/89 (Baumgarten).** Von Linzer Straße 254/256 bis Flötzersteig. (© 47, 49, 52)

**Walcherstraße II/27.** Beginnt Nordbahnplanke, schneidet Vorgartenstraße 132, endet Erzherzog Karl-Platz 21. (© B, Bk, C, 11, 16, 25)

**Waldbachbrücke XIX/119 (Kahlenberger Dorf).** Brücke über den Waldbach im Zuge der Wiener Straße. (© D, Auto 20)

**Waldbachsteig XIX/119 (Kahlenberger Dorf).** Beginnt Eiserner Hand-Gasse Nr. 1 u. St. Georgs-Platz Nr. 3, führt längs des Waldbaches, endet Minnewiese auf dem Kahlenberg. (© D, Auto 20)

**Waldeckgasse XVIII/110.** Von Max Emanuel-Straße 17 bis Scherffenberggasse. (© 41)

**Waldegghofgasse XVII/107 (Neuwaldeg, Siedlung Waldeggshof).** Beginnt Dornbacher Straße Nr. 129/131, führt zum Schwarzenbergpark. (© 43)

**Waldgasse X/75.** Beginnt Gudrunstraße 115, schneidet Quellenstraße, endet Favoritenstraße 131. (© 6, 67)

## Waldgasse—Wenhartgasse.

- Waldgasse XIII.** (Siedlung Friedensstadt im ehem. Lainzer Tiergarten, früher Gemeinde Mauer.) Von Friedenszeile 28 bis Waldrand. (© 60)
- Waldmüllergasse XIII.** (Siedlung SAT im ehem. Lainzer Tiergarten, früher Gemeinde Mauer.) Von Wittgensteinstraße 42 bis SAT-Gasse 10. (© 60)
- Waldmüllergasse XX/20.** Von Wintergasse 16 bis Nordwestbahnstraße 83. (© 5, 31)
- Waldmüllerpark** (ehemals Matzleinsdorfer Friedhof) X/75. Nur Nr. 1. Zwischen Landgutgasse und Dampf-gasse. Einmündend: Karmaschgasse, Hasengasse, Herzgasse, Neilreichgasse und Fernkorn-gasse. (© 6, 62, 118)
- Waldsaumweg XVII/107** (Neuwaldegg, Siedlung Waldegg-hof). Beginnt Promenade-weg 10, endet am Walde. (© 43)
- Waldsteingartenstraße** (früher Eßterhazstraße) II/27 (Prater). Von Straße des 1. Mal bis unterhalb des 3. Kaffee-hauses in der Hauptallee. (© A, Ak, L, 78)
- Waldvogelstraße XIII/89** (Lainz). Von Jagdschloß-gasse 15 bis Versorgung-heimstraße 6. (© 60, 62)
- Waldfischgasse I/1.** Von Kärntner Straße 49/51 bis Schwarzenbergstraße 4. (© 71, Auto 7)
- Walküregasse XV/101** (Schmelz). Von Alliogasse Nr. 25/27 bis Stutterheimstraße 18. (© 9, 48)
- Wallensteinplatz XX/20.** Beginn Jägerstraße 27 und Wallensteinstraße 31. Einmündend: Bäuerlegasse und Karl Meißl-Straße. (© 5, 31, 31/5, Sth. FB, Auto 5)
- Wallensteinstraße XX/20.** Von Brigittener Lände 38 bis Nordwestbahnstraße 69. (© 5, 31, 31/5, Sth. FB, Auto 5)
- Wallgasse VI/56.** Beginn Mollardgasse 86 und Linke Wienzeile 182, schneidet Gumpendorfer Straße 153, endet Mariahilfer Straße 127. (© L, 5, 6, 52, 58, 118, Sth. GS, Auto 4)
- Wallishausergasse XVII/107** (Dornbach). Von Andergasse Nr. 42 bis Pointengasse 40. (© 43, 48)
- Wallmodengasse XIX/117** (Unter-Döbling). Von Silber-gasse 55 bis Hohe Warte 29. (© 38, 39)
- Wallnerstraße I/1.** Von Kohlmarkt 6/8 bis Strauchgasse 1. (Auto 4, 8, 9)
- Wallrißstraße XVIII/110** (Gerst-hof). Beginn Gersthof-er Straße 57/59, ist teilweise unterbrochen, endet Herbeckstraße 152. Zugang zu den Ordn.-Nrn. 1—43 und 2—38 bei Gersthof-er Straße Nr. 57, zu den Ordn.-Nrn. von 67 und 68 aufwärts bei Erndtgasse 13. (© E, 9, 41)
- Waltenhofengasse X/75.** Südlich der Lachnerstraße und Feuchterslebengasse. Von Laa-er Straße bis Absberggasse. (© 6, 67)
- Walter Flex-Platz** (früher und jetzt wieder Goldmarkplatz) XIII/89 (Ober-St. Veit).
- Waltergasse IV/50.** Von Favori-tenstraße 34/36 bis Schaubur-gergasse 9. (© 13, 66, 67)
- Wambachergasse XIII/89** (Lainz). Von Jagdschloß-gasse 4 bis Veitinger-gasse Nr. 17. (© 60)
- Wannemachergasse XXI/141** (Groß-Jedlersdorf). Von Baumergasse 69 bis Brünner Straße 175/177. (© 331)
- Wanriggasse XVI/107.** Von Gallitzinstraße 82 bis Lieb-hartstalstraße 36. (© J, 46)
- Wartenslebengasse XXI/147** (Stadlau). Beginn Lange Allee, endet Smolagasse 3. (© 16)
- Wasagasse IX/66.** Beginn Maria Theresien-Straße 5/7, endet Harmoniegasse als Sackgasse. (© E, F, 38, 39, 40, Auto 8)
- Waschhausgasse II/27.** Von Lichtenauergasse 12/14 bis Untere Donaustraße 49/51. (© A, Ak, B, Bk, E, 2)
- Wasnergasse XX/20.** Vom Gaußplatz 13 bis Rauscherstraße 14. (© 5, 31, Sth. FB, Auto 5)
- Wasserburgergasse IX/66.** Von Nordbergstraße 12 bis Gussenbauergasse 1/3. (© D, 5, Sth. FB, Auto 7)
- Wassergasse III/40.** Von Erd-berger Lände 18 bis Landstraßer Hauptstraße 83. (© F, J, T, Auto 8)
- Wasserleitungsstraße IX/66.** Von Spittelauer Lände 39 bis Via-dukt der Stadtbahn. (© D)
- Wasserleitungsweg XVII/107** (Neuwaldegg, Siedlung Waldegg-hof). Von Waldegg-hofgasse 8 bis Hausgraben-gasse. (© 43)
- Wasserpark XXI/141.** Zwischen Floridsdorfer Hauptstraße, An der oberen Alten Donau und Nordbahndamm. Zugang von der Malinovskybrücke. (© 31, Auto 5)
- Am Wasserturm X/75.** Siedlung Spinnerin am Kreuz. (© 65, 165)
- Wasserweg XVIII/110** (Gersthof, Siedlung Schönbrunner-graben. Von Pittelweg Nr. 7 bis Brunnstubenweg 25. (© E, 9, 41)
- Wasserwiese II/27** (Siedlung im Unteren Prater). Zugang Rustenschacherallee, Stadion-allee und Prater Hauptallee. (© J, 80, 118)
- Wattgasse XVI/107 u. XVII/107.** Ordn.-Nr. 1—65 u. 2—46 XVI. Ordn.-Nr. 67—89 und 48—98 XVII. ZPA, 107. Beginn Thaliastraße 94 und Schuhmeier-platz 14, schneidet Ottakrin-ger Straße 119 und Hernalser Hauptstraße 138, endet Richt-hausenstraße 1. (© C, H, J, 43, 46, 48)
- Wattmanngasse XIII/89** (Hiet-zing). Von Trautmanns-dorffgasse 5/7 bis Hetzen-dorfer Straße 188. (© 60, 62)
- Wawragasse XIV/89** (Siedlungs-gebiet Am Ameisbach). Von Stauffergasse 60 bis Acht-undvierziger-Platz 25. (© 60, 62)
- Webergasse XX/20.** Von Brigittener Lände Nr. 44 bis Hannovergasse 7. (© 5, 31, Sth. FB)
- Webgasse VI/56.** Von Gumpen-dorfer Straße Nr. 88 B/90 bis Mariahilfer Straße 109/111. (© L, 52, 57, 58, Auto 4)
- Wedekindgasse XXI/141** (Donau-feld). Von Bodenstedtgasse bis Prießnitzgasse 17. (© 17, 31, Auto 5)
- Wedlgasse III/40.** Von Baum-gasse 24 bis Hyegasse 1. (© F, T, 71, Auto 8)
- Wegelergasse XVIII/114** (Pötz-leinsdorf). Beginn Hawel-gasse 10, endet Hockegasse 87. (© 41)
- Wegmayrgasse XXI/146** (Kagran, Siedlung Am Freihof). Von Polletstraße 16 bis Kraygasse Nr. 11. (© 17, 25, 317)
- Wegscheidergasse XXI/141** (Jed-lesee). Beginn Josef Türk-gasse, verläuft parallel mit Wildnergasse, endet Audorf-gasse. (© 132)
- Wehlstraße** (später Admiral Scheer-Straße, jetzt wieder Wehlstraße) II/27 und XX/20. Ordn.-Nr. 1—95 und 2—124 ZPA, 20, sonst 27. Beginn Handelskal 12 und Nordwest-bahndamm, ist teilweise unterbrochen, schneidet Erz-herzog Karl-Platz Nr. 15 und Ausstellungsstraße, endet Ost-bahndamm nächst Stadlauer Brücke. Parallelstraße zwischen dem Handelskal und der Engerthstraße. (© 11, B, Bk, 31, Auto 5)
- Wehrgasse V/55.** Von Marga-retenstraße 66 bis Rechte Wienzeile 47. (© 13, 61, Sth. KG)
- Weichselbaumgasse X/75** (Siedlung „Süd-Ost“ nächst dem Laaer Wald). Von Bur-genlandgasse 24 bis Bitter-lichstraße. (© 67)
- Weichselalweg XI/79.** Führt von der Simmeringer Haupt-straße am Westrand des Zent-raalfriedhofes zur Gädner-gasse. (© 71)
- Weideweg XXI/39** (Siedlung Großer Säulenhafen). Von Am Damm bis Regulierungs-straße 3. (© C, 16, 25)
- Weidlichgasse XIII/89.** Von Maxingstraße 46 bis Watt-manngasse 37/39. (© 60)
- Weidmanngasse XVII/107.** Von Pezzlgasse Nr. 46/48 bis An-tonigasse 59/61. Fortsetzung Mitterberggasse. (© F, H, 42, 43)
- Weiffenbachstraße XXI/39** (Siedlung Großer Säulenhafen). Beginn bei Wagra-mer Straße 9, führt durch die Siedlung Bretteldorf, endet Am Damm 2, nächst der pyrotechnischen Fabrik „Siri-us“ A. G. im sogenannten Jägergraben. (© C, 16, 25)
- Weigandhof X/75** (Siedlung Spinnerin am Kreuz). Strassenhof zwischen Weitmoser-gasse 84 und 88. Zugang Triester Straße 83. (© 65, 165)
- Weiggasse XV/89.** Von Holler-gasse 23/25 bis Winkelmann-straße 10. (© L, 57, 58, Sth. SB)
- Weihburggasse I/1.** Von Kärnt-ner Straße 9/11 bis Parking Nr. 12. (© A, Ak, B, Bk, F, J, T, Auto 4, 7, 8, 9)
- Weilgasse XIX/117.** Von Oster-leitengasse 11 bis Pokorny-gasse 14. (© D, 37)
- Weimarer Platz** (früher Karl Ludwig-Platz, jetzt Richard Kralik-Platz) XVIII/110 und XIX/117. Ordn.-Nr. 1 und 2 ZPA, 110, Ordn.-Nr. 3 und 4 ZPA, 117.
- Weimarer Straße** (früher Karl Ludwig-Straße) XVIII/110 und XIX/117. Ordn.-Nr. 1—67 und 2—80 ZPA, 110, sonst 117. Beginn Schulgasse 58 A, schneidet Währinger Straße 119, Gentzgasse und Richard Kralik-Platz, endet Chlmani-straße 17/19. (© E, 40, 41)
- Weinberggasse XIX/117** (In der Krim). Von Sonnbergplatz 4 bis Hackenberggasse 84. (© 38, 39)
- Weindorfergasse XIII/89** (Siedlung Lainzer Tiergarten, ehemals Gemeinde Mauer). Zwischen Steinklammergasse und Billrothgasse. (© 60)
- Weinhausergasse XVIII/110.** Von Währinger Straße 190 (bei St. Josef-Pfarrkirche) bis Gentzgasse 125/127. (© E, 41)
- Weinheimergasse XVI/107.** Von Thallastraße 144 bis Arneth-gasse 91. (© J, 46)
- Weinlechnergasse III/40.** Von Rüdengasse 27 und Raben-gasse 17 bis Petrusgasse 12. (© F, T, Auto 8)
- Weinrothergasse XIII/89** (Spel-sing). Von Spelsinger Straße Nr. 30 bis Biraghlgasse 51. (© 60, 62)
- Weintraubengasse II/27.** Von Praterstraße 31 bis Novara-gasse 38 A. Von 21—31 und 16 bis 20 unterbrochen. Zugang zu Ordn.-Nr. 22, 28, 30, 31 und 33 bei Novargasse. (© A, Ak, B, Bk, Auto 4)
- Weinwig I XII/87** (Siedlung Gartenfreunde). Beginn nächst Metznerstraße, endet als Sackgasse. (© 62)
- Weinwig II XII/87** (Siedlung Gartenfreunde). Beginn Neu-steinhofer Weg, endet Ler-chenweg. (© 62)
- Weinzierlgasse XIV/89** (Pen-zing). Von Cumberland-straße 83 und Onno Klopp-gasse 13 bis Penzinger Straße Nr. 146. (© 52, Sth. BR)
- Weinzingergasse XIX/117** (Unter-Sievering). Beginn Sie-vinger Straße 12, endet Grinzing-er Allee (Baracken). (© 39)
- Weissegasse XXI/141** (Siedlung Schwarzlackenu). Von En-gerlinggasse bis Am Lissen-wasser. (© 132)
- Weiskerngasse XVI/107.** Beginn Ottakringer Straße 246 nächst Schottenhof, schneidet Star-kenburggasse, Erdbrustgasse und Wilhelminenstraße, endet Roterstraße und Brentano-platz. (© J, 46, 48)
- Weiskirchnerstraße** (früher ein Teil der Wollzeile) I/1. Von Stubenring 5 bis Stuben-brücke. Fortsetzung Land-straßer Hauptstraße. (© F, J, A, Ak, B, Bk, O, T, Auto 8)
- Weisselgasse** (frühere Kretz-gasse und Obermayergasse) XXI/141 (Floridsdorf). Von Gerichtsgasse 6 bis Nordbahn-anlage 4. (© 31)
- Weißau II/39** (Siedlung). Zug-ang von der Sinagasse. (© C, 25)
- Weißböckstraße XI/81/79.** Konstr.-Nr. 229 ZPA, 81, sonst 79. Beginn Seeschlacht-weg, schneidet Kaiser-Ebers-dorfer Straße 59, endet Wil-helm Kreis-Platz 2. (© 71, 73)
- Weißenthurngasse** (später Robert Franz-Gasse, jetzt wieder Weißenthurngasse) XII/82 (Gartenstadt Am Tivoli). Beginn Josefine Wessely-Weg und Altmannsdorfer Straße 1, endet Stranitzkogasse. (© L, 8, 62, Sth. SB)
- Weißenwollfgasse XXI/141** (Jed-lesee). Von Überfuhrstraße Nr. 33 bis Mallygasse 16 und Wolsteingasse. (© 132)
- Weißgasse XVII/107.** Von Ottak-ringer Straße 88/90 bis Bern-alser Hauptstraße 83/85. (© C, H, 9, 43, 48)
- Weißgerber Lände III/40.** Von Untere Viaduktgasse 1 bis Rasumofskygasse 2. Fort-setzung Erdberger Lände. (© E, L, 80)
- Obere Weißgerber Straße III/40.** Von Radetzkybrücke und Ra-detzkystraße 1 bis Obere Viaduktgasse 2. Fortsetzung Untere Weißgerber Straße. (© E, H, L)
- Untere Weißgerber Straße III/40.** Fortsetzung der Obe-ren Weißgerber Straße. Von Untere Viaduktgasse 1/3 bis Rasumofskygasse 4. (© E, H, L, 78, 80)
- Weißgerber Ufer III/40.** Rechter Vorkai des Donaukanals zwi-schen Radetzkybrücke und Verbindungsbahnbrücke. (© E, H, L)
- Untere Weißleitenweg XIX/119** (Nußdorf). Zwischen Wiener Straße 35 und Eichelhof-straße. (© D)
- Weißweg XII/87** (Espace, Kolonie Oswald). Beginn Oswaldgasse 23, endet Bahn-weg. (© 62)
- Weißhofgasse XVIII/110.** Beginn Michaelerstraße 14/16, schneidet Sternwartestraße 13, endet Mollgasse 4. (© 8, 40, Sth. WS, NS)
- Weitmosergasse X/75** (Spinnerin am Kreuz, Siedlung Am Wasserturm). Beginn Stefan Fadinger-Platz 12, endet Alt-dorfer Straße 7, nächst Triester Straße 85. (© 65, 165)
- Weitenthillergasse XV/101** (Schmelz). Von Schanzstraße Nr. 52 bis Behselgasse. Fort-setzung Minciostraße. (© 9, 10, 49)
- Weidengasse X/75.** Beginn Alpengasse 7, schneidet Lehm-gasse 14, endet proj. Grenz-zackergasse. (© 67, 167)
- Wendgasse XVI/107.** Von Thalla-straße 68/70 bis Bachgasse 25. (© 9, 48, 48)
- Wenhartgasse XXI/141** (Jed-lesee). Von Christian Bucher-gasse 9 bis Lorettoplatz 2. (© 132)

## Wenzelgasse—Windmühlhöhe.

- Wenzelgasse XX/20.** Beginnt Treustraße 94, endet Klosterneuburger Straße 93.
- Wenzgasse XIII/89.** Von Lainzer Straße 28/30 bis Hietzinger Hauptstraße 35/37. (© 58, 60)
- Im Werd II/27. Von Krummbaumgasse 1 bis Schiffamtsgasse 22 und Leopoldsgasse Nr. 22/24. (© O)
- Werdertorgasse I/1.** Von Börsegasse 8 bis Franz Josefs-Kai Nr. 49/51. (© A, Ak, B, BK, C, D, L, O, T, 40, Sth, SR, Auto 7)
- Werfelstraße** (früher Iglauer Straße) XVII/107. Von der Klampfelberggasse bis zum Ende der Czartoryskigasse (Schafbergbad) führend. (© 43)
- Werkmannsgasse XIX/117.** Von Billrothstraße 3 und Philippovichgasse 1 bis Fickertgasse 2. (© 8, 38, 39, Sth, NS)
- Werkstättenweg XI/79.** Von Geiselbergstraße 2 bis Grillgasse 48. (© 6, 71)
- Werndgasse** (früher Riegelgasse) XXI/141 (Groß-Jedlersdorf). Von Brünner Straße Nr. 42/44 nächst Jutespinnerei bis Nordbahnanlage. (© 331)
- Werndplatz XXI/141** (Groß-Jedlersdorf). (Aufgelassen.)
- Wernhardtstraße XVI/107.** Von Gutratplatz 2 bei Spetterbrücke bis Maroltingergasse Nr. 52 und Joachimsthaler Platz. (© 10, 46, 47)
- Wertheimsteingasse** (später Fritschgasse, jetzt Hilschergasse) XII/82.
- Wertheimsteinpark** (später Dietrich Eckart-Platz, jetzt wieder Wertheimsteinpark) XIX/117. Im Zuge der Heiligenstädter Straße und Döblinger Hauptstraße. (© D)
- Werthenburggasse XII/87** (Hetzendorf). Beginnt Hetzendorfer Straße Nr. 163, endet Atzgerdorfer Straße und Defreggerstraße. (© 62)
- Weschelstraße II/27.** Beginnt unverbaute Vorgartenstraße, schneidet Engerthstraße 151, endet Handelskai 138. (© 11)
- Westbahnhof XV/101.** Bel Langaugergasse 2. Neubaugürtel und Felberstraße 1. (© L, 8, 52, 58, 118, Sth, MS, Auto 4)
- Westbahnstraße VII/62.** Beginnt Neubaugasse 35/37, schneidet Schottenfeldgasse Nr. 46 und Kaisersstraße 48, endet Urban Loritz-Platz 6. (© 49, 5, 8, 13, 118)
- Westermayergasse** (früher Draxlergasse) XIV/89 (Baumgarten). Von Hellmesberggasse 8 bis Lautensackgasse Nr. 29. (© 49, 52)
- Wettsteingasse XXI/141** (Jedlese). Östlich der Wildnergasse, parallel zu ihr laufend. Zwischen der Josef Türk-Gasse und der Audorf-gasse. (© 132)
- Wettsteinpark II/27.** Zwischen Obere Donaustraße und Donaukanal. (© 31)
- Wexstraße XX/20.** Von Klosterneuburger Straße Nr. 98 bis Jägerstraße 79. (© 31, 331, Auto 5)
- Weyprechtgasse XVI/107.** Von Friedmanngasse 22 bis Ottakringer Straße 37/39. Fortsetzung Bergsteigasse. (© C, J, Sth, JS)
- Weyrgasse** (früher Estegasse) III/40. Beginnt Geusaugasse Nr. 11, endet Landstraßer Hauptstraße 23. (© F, H, J, T, 80, Auto 8)
- Weyringergasse IV/50.** Von Prinz Eugen-Straße 76/78 bis Favoritenstraße 39/41. (© D, O, 13, 66, 67, 118, Auto 7)
- Wichtelgasse XVI/107** und XVII/107. Ordn.-Nr. 1—49 und 2—58 XVI/107, Ordn.-Nr. 51—59 und 60—84 XVII/107. Beginnt Thallastraße 90/92, schneidet Ottakringer Straße Nr. 107, endet Hernalser Hauptstraße 123/125. (© H, J, 43, 46)
- Wickenburggasse VIII/65.** Von Tulpengasse 4/6 bis Alser Straße 9/11. (© C, H, E, 43, Auto 8)
- Wickhoffgasse XV/101** und XVI/101. Ordn.-Nr. 1—19 und 2—28 XV/101. Unverbaut XVI. ZPA. 101. (Schmelz.) Von Possingergasse Nr. 23/25 bis Minciostraße 32. (Projektiert bis Kendlerstraße). (© 9, 10, 49)
- Widerhofergasse IX/66.** Von Nußdorfer Straße 8 bis Widerhoferplatz 2. (© E, F, 5, 38, 39, 41, Auto 7)
- Widerhoferplatz IX/66.** Beginnt Widerhofergasse 7. (© E, F, 5, 38, 39, 41)
- Wiedermannsgasse XI/81** (Kaiern-Ebersdorf). Beginnt Schmidgungasse 46/48, endet als Sackgasse. (© 73)
- Wiedgasse** (früher Gärtnerstraße) XXII/147 (Stadlau). Von Stadlauer Straße 2 bis Konstanziagasse 1. (© 16)
- Wiedner Gürtel IV/50.** Von Prinz Eugen-Straße 80 bis Blechturmstraße 2/4. Fortsetzung Margareten Gürtel. (© D, O, 13, 118, 66, 67, Auto 7)
- Wiedner Hauptstraße IV/50** und V/55. Ordn.-Nr. 1—79 u. 2—82 ZPA. 50, sonst 55. Fortsetzung der Kärntner Straße. Von Karlsplatz 14 und Friedriehstraße 1/5 (Ende Kärntner Straße, Lastenstraße und alter Naschmarkt) bis Matzleinsdorfer Platz 3 u. Reinprechtsdorfer Straße 2. (© 62, 65, 66, 67, E, H, 6, 13, 118, Sth, KP, Auto 7)
- Wielandgasse X/75.** Von Gudrunstraße 131 bis Reumannplatz 18. (© 6, 87)
- Wielandplatz X/75.** Beginnt Herndlgasse 12. Begrenzt durch: Erlachgasse, Wielandgasse, Pernerstorfergasse und Herndlgasse. (© 6, 67)
- Wielemanngasse XVIII/110** (Gersthof). Von Gersthofstraße 11 bis Ruhrhofergasse Nr. 4. (© E, F, 41)
- Wienerberger Ziegelwerke X.** ZPA. Inzersdorf. Wohnhausanlage an der Gemeindegrenze gegen Inzersdorf. Zugang von Triester Straße 102. (© 165)
- Wienerbergstraße** (früher Gerichtsweg) X/75 u. XII/82/87 (Inzersdorf, Altmannsdorf, Unter-Meidling). Ordn.-Nr. 1 bis 27 und 2 und 48 ZPA. 75, Ordn.-Nr. 10—46 ZPA. 82, von Ordn.-Nr. 29 aufwärts ZPA. Nr. 87. Von Triester Straße Nr. 60 bis Breitenfurter Straße 17. (© 8, 61, 62, 65, 165)
- Wienerfeldgasse X/75.** Von Tolbuchtinstraße (freies Gelände) bis Neilreichgasse 139/141. (© 66)
- Wiener Gärten XI/79.** Bei Döblerhofstraße 13. Gebiet zwischen Erdberger Mals, An den Gaswerken, Gaswerkplanke und Guglgasse. Zugang von der Erdbergstraße. (© 71)
- Wiener Gasse XXI/141** (Jedlese). Von Anton Bosch-Gasse 12 bis Anton Dengler-Gasse 17. (© 132)
- Wiener Straße XIII/89** (Siedlung im ehem. Lainzer Tiergarten, früher Gemeinde Mauer). Fortsetzung der Speisinger Straße. (© 60)
- Wiener Straße** (später Berliner Straße, jetzt wieder Wiener Straße) XIX/119 und XXVI. Fortsetzung der Heiligenstädter Straße. Von Heiligenstädter Straße 229, Weingut „Donauwarte“, bis nach Klosterneuburg führend. (Auto 20)
- Wiener Weg XXI/155** (Strebersdorf). Von Mühlweg bis Rußbergstraße 54. (© 132)
- Wieningerplatz XV/101.** Beginnt Neubergstraße 3 B. Einmündend: Goldschlagstraße, Penckgasse und Neubergstraße. (© 10, 52)
- Linke Wienzelle VI/56, XIV/89** und XV/101. Ordn.-Nr. 2—184 ZPA. 56, Ordn.-Nr. 186—270 ZPA. 101, ab Nr. 272 ZPA. 89. Beginnt Getreidemarkt Nr. 1, führt entlang des linken Wienufers über Winckelmannstraße, Schönbrunner Vorpark, ist teilweise unterbrochen, endet Schönbrunner Schloßbrücke. Fortsetzung Hadikgasse. (© 57, 58, E, H, L, 6, 8, 13, 61, 118, Sth, KG, PG, MG, MH, SB)
- Rechte Wienzelle** (früher Wienstraße und Flußgasse) IV/50, V/55 und XII/82. Ordn.-Nr. 1 bis 39 ZPA. 50, Ordn.-Nr. 2 A, 2 B, 106 und 41—175 ZPA. 55, sonst 82. Beginnt am Naschmarkt, führt entlang der Stadtbahn (Wiental), ist durch dieselbe teilweise unterbrochen, endet Schönbrunner (Maria Theresien-) Brücke und Grünbergstraße 1. Fortsetzung Hadikgasse. Zugang zu den Ordn.-Nrn. 207 und 209 bei Schönbrunner Straße Nr. 194—198, zu den Ordn.-Nrn. von 229 aufwärts bei Fabriksgasse 16. (© 61, 6, 8, 13) 118, Sth, KG, PG, MG, SB)
- Wiesberggasse** (früher ein Teil der Herbststraße) XVI/107. Von Hüttengasse 53 bis Maroltingergasse 58. (© J, 10, 46, 47)
- Wieselburger Gasse X/75.** Beginnt als Verlängerung der Bürgergasse bei Klausenburger Straße, endet Eisenstadtplatz. (© 67)
- Wiesengasse IX/66** (Lichtenal). Von Fechtgasse 11/13 bis Wagnergasse 16/18. (© D, 5, Sth, FB, Auto 7)
- Wiesingerstraße I/1.** Von Dominikanerbastei 16 bis Aspernplatz 4. (© A, Ak, B, BK, L, O, 80, Auto 4)
- Wigandgasse XIX/119** (Kahlenberger Dorf). Von Wiener Straße 61 bis St. Georgs-Platz Nr. 1 und Geigergasse 2. (© D, Auto 20)
- Wilbrandtgasse XIX/114/110.** Von Ordn.-Nr. 15 aufwärts ZPA. 114, Ordn.-Nr. 3—13 ZPA. 110. Von Scheimpfluggasse 5 bis Peter Jordan-Straße 156. (© 41)
- Wilczekgasse X/75.** Von Gudrunstraße 87 bis Quellengasse 24 A. (© 6)
- Wildauergasse XII/82** (Gartenstadt Am Tivoli). Beginnt Krugerweg 3, endet Weißen-thurngasse 3. (© L, 8, 62)
- Wildbadgasse XXI/141** (Siedlung Großer Bruckhaufen). Beginnt Arbeiterstrandbadstraße Nr. 108, endet Bruckhaufener Hauptstraße. (© 31, Auto 5)
- Wildgansgasse XXI/141** (Siedlung Großer Bruckhaufen). Von Bruckhaufener Hauptstraße 27 bis Invalidengasse. (© 31, Auto 5)
- Wildgansplatz III/40.** Öffentlicher Platz bei Kreuzung Landstraßer Hauptstraße und Landstraßer Gürtel. Einmündend: Hofmannsthalgasse. (© F, T, 71, 118, Auto 8)
- Wildgrubgasse XIX/119** (Heiligenstadt). Von Kahlenberger Straße 95 bis in die sogenannte Wildgrube. (© D)
- Wildnergasse XXI/141** (Jedlese). Beginnt als Fußweg beim Jedleseer Friedhof, schneidet Josef Türk-Gasse Nr. 8, endet Schwarzlackenau. Zugang Liesneckgasse. (© 132)
- Wildpretmarkt I/1.** Von Brandstraße 8 bis Landskronergasse Nr. 3. (Auto 7, 9)
- Wildpretstraße XI/79.** Beginnt beim städtischen Elektrizitätswerk, endet Kaplegasse Nr. 1. (© 71)
- Wildweg XVII/107** (Neuwaldegg, Siedlung Waldegghof). Von Waldegghofgasse 6 bis Petrus Klotz-Gasse 3. (© 43)
- Wilhelm Busch-Gasse XIX/117** (Unter-Sievering). Von Görgengasse bis Nottebohmstraße nächst Erbsenbachgasse. (Unverbaut). (© 39)
- Wilhelm Exner-Gasse** (früher Eisengasse) IX/71/66. Ordn.-Nr. 1—9, 2—20 ZPA. 71, sonst 66. Beginnt Gießergasse 10, schneidet Währinger Straße Nr. 57 und 66, endet Sechsschimmelgasse 11. Fortsetzung Sobieskigasse. (© E, F, 5, 38, 39, 40, 41)
- Wilhelm Jerusalem-Gasse XIX/117.** (Aufgelassen.)
- Wilhelm Kreis-Platz XI/79** (Siedlungsgebiet). Zwischen Welzenböckstraße 27 und Petzoldgasse. (© 71)
- Wilhelm Leibl-Gasse XIII/89** (Lainz, Siedlung Lockertwiese). Von Seelosgasse 29 bis Wolkersbergenstraße. (© 60, 62)
- Wilhelm Otto-Straße XI/79.** Von Fuchsröhrengasse 32 bis Eisteichgasse 13. (© 71)
- Wilhelm Raab-Gasse XXI/141** (Donaufeld). Von Schloßhofer Straße 51/53 bis Patrizigasse Nr. 10/12. (© 17)
- Wilhelm Riehl-Weg** (früher u. jetzt wieder Leon Kellner-Weg) XIII/89 (Ober-St. Veit).
- Wilhelminenberg** (Gallitzinberg) XVI/107. Ende der Oberwiedenstraße und Steinhofstraße. (© J, 46, 48)
- Wilhelminenstraße XVI/107** und XVII/107. Ordn.-Nr. 1—217 u. 4—228 XVI/107, sonst XVII/107. Beginnt Klopstockgasse 7/9, schneidet Wichtelgasse und Wagtgasse, endet Oberwiedenstraße und Savoyenstraße Nr. 228. (© 48)
- Wilhelminenweg XVI/107** und XIV/89 (Montleart, Wilhelminenanlage). Beginnt Flötzersteig (Garten Nr. 95), endet Steinbruchstraße 82. (© 10, 46, 47)
- Wilhelmstraße XII/82.** Von Abmayergasse 50/52 bis Meidlinger Hauptstraße 79. (© 8, 61, 62)
- Wimberggasse VII/62.** Von Urban Loritz-Platz Nr. 3 bis Bernardgasse 37. (© 5, 8, 49, 118, Sth, BU)
- Wimmergasse V/55.** Von Wiedner Hauptstraße 136 bis Siebenbrunnengasse 31. (© 6, 65)
- Wimpffengasse** (früher Feldstraße) XXII/148 (Aspern). Von Ehrensteingasse 9 bis Groß-Enzersdorfer Straße 13. (© 317)
- Winarskygasse** (früher Schwedengasse, jetzt Lorenz Müller-Gasse) XX/20.
- Winarskystraße** (früher Kaiserwasserstraße, dann Winarskystraße, später Kolpingstraße, jetzt wieder Winarskystraße) XX/20 (Zwischenbrücken). Von Unimuseumstraße 17 bis Vorgartenstraße 44. (© O, 11, 31, 331, Auto 5)
- Winckelmannstraße XV/89.** Von Schönbrunner Brücke bis Linzer Straße 3. (© L, 58, 52, Sth, SB)
- Windhaagengasse I/1.** Von Bäckerstraße 9/11 bis Sonnenfelsgasse 10/12. (Auto 4, 5, 8)
- Windhabergasse XIX/117** (Unter-Sievering). Beginnt Schuilsteig, hinter Sieveringer Straße 74, schneidet Bellevuestraße 10, endet Sieveringer Straße 102. (© 39)
- Windmühlgasse VI/56.** Von Theobaldgasse 19 und Mariahilfer Straße 27 bis Gumpendorfer Straße 50 und Barnabiten-gasse Nr. 2. Zugang zur Mitte der Windmühlgasse bei Gumpendorfer Straße. (© L, 52, 57, 58, Auto 4)
- Windmühlhöhe XIX/114.** Ortsübliche Bezeichnung und Lagerwiese. Zugang Ludwiggasse, Wilbrandtgasse, Gersthofstraße, Krottenbachstraße, Koeschatgasse (Siedlung Glanzing). (© 38, 39, 40, 41, Obus 22)

## Windschutzstraße—Zeibbergasse.

- Windschutzstraße XIV/89** (Hüteldorf). Beginnt im Feld nächst Anzbachgasse, endet Weidlingau-Hadersdorf. (© 49, 52, Sth. HH, Auto 25)
- Windtenstraße X/75** (Inzersdorf). Von Hantzenberggasse und Sahulkastraße bis Triester Straße 71. (© 65, 66, 165)
- Winkeläckerstraße XXI/141** (Jedlese, Siedlungsgebiet Denglerschanze). Beginnt unbaut nächst Prager Straße Nr. 124, endet Kreuzfeldgasse. (© 132)
- Winkelbreiten XIII/89** (Spelsing). Beginn Gallgasse 44 und Bel den Meierhöfen, führt im Bogen zur Speisinger Straße 91. (© 60, 62)
- Winkergasse XVII/107** (Dornbach). Von Pointengasse 38/40 bis Nachreihengasse. (© 43, 48)
- Winterburggasse** (früher ein Teil der Roterstraße) XVI/107. Beginn Brentanoplatz, endet Gregor Mendel-Platz und Einslegasse. (Verbaut.) (© 48)
- Wintergasse XX/20**. Von Wallensteinstraße Nr. 47/49 bis Zrinyigasse 38. (© 5, 31, Auto 5)
- Winterhafen II/31**. Am Praterispitz, Zugang von der Freudenauer Hafestraße, Hafemittelstraße, Hafenzufahrtstraße und Seitenhafestraße. (© 11, 80)
- Winterleitengasse XVI/107**. Von Gallitzinstraße 96 bis Liebhartstalstraße 39 A und Glaublerplatz. (© 7, 146)
- Wintzingerodestraße XXI/146** (Kagran). Führt von Wagramer Straße nächst Nr. 80 bis Portnergasse 15. (© 25)
- Winzerstraße XIII/89** (Oberst. Veit). Von Schweizertalstraße 34/36 bis Veitlissengasse 7/9. (© 158, Sth. OV)
- Wipplingerstraße I/1**. Beginn Hoher Markt 6/7, schneidet Schottenring 14, endet Maria Theresen-Straße 12/14. Fortsetzung Peregirgasse. (© A, Ak, B, Bk, C, D, L, T, 40, Auto 7)
- Wirerstraße X/75**. Fortsetzung der Neusetzgasse. Beginn Antonsplatz 16 und Inzersdorfer Straße 11, führt parallel zur Favoritenstraße nach Süden, wird mehrmals unterbrochen, endet Hebbelplatz 2. (© 67)
- Wißgrillgasse XIV/89**. Vom Westbahnkörper als Sackgasse beginnend, endet Linzer Straße 101/103. (© 52)
- Wittegasse XIII/89** (Unter-St. Veit). Beginn St. Veit-Gasse Nr. 43/45, endet als Sackgasse. (© 58, Sth. UV)
- Wittelsbachstraße II/27** (Prater). Von Schüttelstraße 45 bis Rustenschacherallee. Fortsetzung Rotundenbrückenallee. (© L, 78, 80)
- Wittgensteinstraße XIII**. Längs den Siedlungen im ehem. Lainzer Tiergarten. Von Wiener Straße 41 bis zum großen Wasserbehälter im Lainzer Tiergarten, endet im Wald. (© 60)
- Witthauergasse XVIII/110** (Gersthof). Beginn Thimigasse 52, schneidet Herbeckstraße 41, endet Gersthofstraße 91. (© E, 9, 41)
- Wittmannweg XIV/89** (Siedlungsgebiet Am Ameisbach). Von Staargasse 45 bis Wawragasse 5. (© 47, 49)
- Wittmayergasse XII/87** (Altmannsdorf). Von Wienerbergstraße 55 bei Pottendorfer Bahnkreuzung bis Johann Hoffmann-Platz 7. (© 62)
- Witzelsberggasse XV/101** (Schmelz). Von Markgraf Rüdiger-Straße Nr. 13/15 bis Stutterheimstraße 10/12. (© 9, 48, 49)
- Wlassakstraße XIII/89** (Lainz, Siedlung Lockerwiese). Von Jagdschloßgasse Nr. 63 und Joseph Lister-Gasse bis Jennerplatz. (© 60, 62)
- Wöllergasse XVI/107**. Von Odoakergasse 33/35 bis Sandleitengasse 26. (© 48)
- Wöhlergasse X/75**. Von Katharinengasse 3 bis Lehmgasse Nr. 2. (© 67)
- Wohlebengasse IV/50**. Von Prinz Eugen-Straße 6/8 bis Argentinierstraße 15/17. (© D, 71, Auto 7)
- Wohlragasse** (früher und jetzt wieder Blumengasse) XVII/107 und XVIII/110. Ordn.-Nr. 2—28 ZPA, 110, sonst 107.
- Wolnowichgasse XIII/89** (Lainz). Beginn Jagdschloßgasse 84, führt durch die Werkbund-siedlung, endet Veitinger-gasse. (© 60, 62)
- Wolfgang I/1**. Beginn Fleischmarkt 22, endet als Sackgasse. (Auto 4, 5)
- Am Wolfersberg XIV/89**. Lagerwiese, Zugang Linzer Straße, Wolfersberggasse und Venusweg. (© 49, 52, Sth. HH, Auto 25)
- Wolfersberggasse XIV/89** (Hüteldorf). Von Linzer Straße Nr. 446/448 bis Bujattigasse. (© 49, 52, Sth. HH, Auto 25)
- Wolfganggasse XII/82**. Von Arndtstraße 19/21 bis Eichenstraße 3. (© 61, 62)
- Wolfgang Schmälz-Gasse II/27** (Prater). Von Lassallestraße Nr. 14 bis Ausstellungsstraße Nr. 13. (© A, Ak, B, Bk, C, 16, 25)
- Wolfgang Schutz-Weg** (früher und jetzt wieder Schenkweg) XIV/89 (Baumgarten).
- Wolfrathplatz XIII/89** (Oberst. Veit.) Bel Firmiangasse 1 und Hietzinger Hauptstraße Nr. 174. Einmündend: Firmiangasse, Vitugasse und Einsledeleigasse. (© 158, Sth. OV)
- Wolfsaugasse XX/20**. Von Brigittenufer Lände 34/36 bis Klosterneuburger Straße 13/15. (© 5, Sth. FB)
- Wolfganggärtenplatz XXI/145** (Leopoldau). Zugang von der Töllergasse und Leopoldauer Straße. (© 117)
- Wolfsgrubergasse XIX/117** (Grinzing). Abzweigend bei Himmelstraße 60, endet im freien Gelände. (© 38)
- Wolfschüttau XX/20**. Zwischen Malinovskybrücke und Nord-westbahnbrücke. (© 31, Auto 5)
- Wolkersbergenstraße XIII/89**. Von Hermesstraße 4 nächst Speisinger Straße an der Ostfront des Versorgungshelms und Wiener städtischen Krankenhauses Lainz bis Jagdschloßgasse 57. (© 62, 60)
- Wollergasse XIX/117** (Heiligenstadt). Von Hohe Warte 56 und Gewegasse 1 bis Steinfeldgasse 2. (© 37)
- Wollzeile I/1**. Von Rotenturmstraße 2/4 bis Dr. Karl Lueger-Platz 4. (© A, Ak, B, Bk, F, J, T, Auto 8)
- Wolmutstraße II/27** (Prater, Feuerwerkswiese). Von Enns-gasse 6 bis Ausstellungsstraße 39. (© A, Ak)
- Wolstelngasse** (früher Sillerstraße) XXI/141 (Jedlese, Siedlung Schwarzlackenau). Beginn Georgstraße, endet Josef Türk-Gasse. (© 132)
- Woltergasse XIII/89**. Von Wattermannngasse 14/16 bis Trauttmansdorffgasse 25/27. (© 58, 60)
- Worellstraße VI/56**. Von Gumpendorfer Straße 72 bis Loqualplatz 11. (© 13, 57)
- Wrantzkyygasse XXII/148** (Aspern). Beginn Müllner-malsgasse, endet Vinzenz Hauschka-Gasse. (© 317)
- Würffelgasse XV/101**. Von Mariahilfer Straße 172/174 bis Viktoriagasse 17/19. (© L, 52, 58)
- Würthgasse XIX/117**. Von Kreindlgasse 26 bis Döblinger Hauptstraße 65/67. (© 37)
- Württemberggasse XX/20**. Von Brigittenufer Lände 18/20 bis Gaußplatz 6/7. (© 31, Sth. FB, Auto 5)
- Würtzlerstraße III/40** (Erdberg/Mais). Beginn bei Donaulände Konstr.-Nr. 423, schneidet Erdbergstraße 127 und 166, endet im Erdberger Mais und bei Barthgasse 9. (© J, 118)
- Würzburggasse XIII/89**. Beginn Fasangartengasse 74, endet Wattermannngasse 87. (© 60, 62)
- Siedlung Wulzendorf XXII/148** (Aspern). Erstreckt sich südlich von der Wulzendorfstraße beiderseits des Kapellenweges. (© 317)
- Wulzendorf, A-Gasse XXII/148** (Siedlung Wulzendorf, Aspern). Westliche Randstraße der Siedlung. (© 317)
- Wulzendorf, B-Gasse XXII/148** (Siedlung Wulzendorf, Aspern). Beginn Gasse V, endet Gasse VII. (© 317)
- Wulzendorf, C-Gasse XXII/148** (Siedlung Wulzendorf, Aspern). Beginn Wulzendorfstraße, endet Gasse I. (© 317)
- Wulzendorf, D-Gasse XXII/148** (Siedlung Wulzendorf, Aspern). Beginn Gasse VII, endet Gasse I. (© 317)
- Wulzendorf, E-Gasse XXII/148** (Siedlung Wulzendorf, Aspern). Östliche Randstraße der Siedlung. (© 317)
- Wulzendorf, Gasse I XXII/148** (Siedlung Wulzendorf, Aspern). Südliche Randstraße der Siedlung. (© 317)
- Wulzendorf, Gasse II XXII/148** (Siedlung Wulzendorf, Aspern). Beginn C-Gasse, endet Kapellenweg. (© 317)
- Wulzendorf, Gasse III XXII/148** (Siedlung Wulzendorf, Aspern). Beginn A-Gasse, endet E-Gasse. (© 317)
- Wulzendorf, Gasse IV XXII/148** (Siedlung Wulzendorf, Aspern). Beginn D-Gasse, endet Kapellenweg. (© 317)
- Wulzendorf, Gasse V XXII/148** (Siedlung Wulzendorf, Aspern). Beginn A-Gasse, endet E-Gasse. (© 317)
- Wulzendorf, Gasse VI XXII/148** (Siedlung Wulzendorf, Aspern). Beginn D-Gasse mit der E-Gasse, der Gasse V nächstnördlich. (© 317)
- Wulzendorf, Gasse VII XXII/148** (Siedlung Wulzendorf, Aspern). Beginn A-Gasse, endet E-Gasse. (© 317)
- Wulzendorfstraße XXII/148** (Aspern). Von Biberhaufenweg bis Hardeggasse 65. (© 16, 317)
- Wundtngasse XII/87** (Siedlungsgebiet Rosenhügel). Beginn Rosenhügelstraße 139, endet Kirchfeldgasse. (© 62)
- Wurlitzergasse XVI/107 und XVII/107**. Ordn.-Nr. 1—85 und 2—86 XVI/107, Ordn.-Nr. 87 bis 93 und 88—94 XVII/107. Beginn Thaliastraße 108, schneidet Ottakringer Straße Nr. 137/139, endet Hernalser Hauptstraße 139/141. (© C, H, J, 43, 46, 48)
- Wurmbrandgasse** (früher Kaiser Josef-Gasse) XXII/147 (Hirschstetten). Beginn Stadlauer Straße 36, endet im Feld. (© 16)
- Wurmbstraße** (früher ein Teil der Meidlinger Hauptstraße) XII/82/87. Gerade Ordn.-Nrn. von 34, ungerade Ordn.-Nrn. von 27 aufwärts ZPA. Nr. 82, sonst 87. Von Wagen-seilgasse bis Pottendorfer Straße 1 und Unter-Meidlinger Straße 103. (© 8, 61, 62)
- Wurmsergasse XV/101**. Beginn Felberstraße 96, schneidet Hütteldorfer Straße 64, endet Oeverseestraße 19. (© 9, 49)
- Wurzbachgasse XV/101**. Von Hütteldorfer Straße 2 A und Löhrgasse bis Gablengasse Nr. 3. Fortsetzung Hippgasse im XVI. Bezirk. (© 8, 48, 49, 118, Sth. BU)
- Wurzingergasse XVIII/114** (Pötzleinsdorf). Von Pötzleinsdorfer Straße 15 bis Hockegasse 60. (© 41)

## Y.

- Ybbsstraße II/27**. Von Venediger Au 2 bis gegenüber Vorgartenstraße 150. (© A, Ak, B, Bk, C, 16, 25)
- Yppengasse XVI/107**. Von Payergasse 14 und Yppenplatz 3 bis Ottakringer Straße 31/33. (© C, J, 8, 118, Sth. JS)
- Yppenplatz XVI/107**. Beginn Weyprechtgasse 6, begrenzt durch Brunnengasse, Schellhammergasse, Weyprechtgasse und Payergasse. Einmündend: Yppengasse. (© C, J, 8, 118, Sth. JS)

## Z.

- Zachgasse** (früher Donaustraße) XXII/148 (Aspern). Von Siegesplatz 15 bis Lobaugasse 14. (© 317)
- Zagorskigasse XVI/107**. Beginn Gablengasse 110, endet bei Einmündung der Sulgasse in die Koppstraße 100. (© 48)
- Zahnradbahnstraße XIX/119** (Nußdorf). Von Greinergasse Nr. 43/47 bis Erocicagasse 18/20. (© D)
- Zallingergasse XXI/141** (Jedlese, Siedlung Schwarzlackenau). Beginn als Fußweg am Hubertusdamm, schneidet Kerpengasse, endet Blechschmidtgasse. (© 132)
- Zappertgasse** (jetzt Hofmöklergasse) XV/101.
- Zaschegasse XVII/107**. Beginn im Felde, parallel mit Franz Glaser-Gasse, endet Eselstiege. (© 43)
- Zaunergasse III/40**. Beginn Stallplatz, schneidet Marokkanergasse 7, endet Salesianergasse 8/10. (© D, E, 2, H, 71, Sth. ST)
- Zaunsergasse XXI/141** (Floridsdorf). Projektiert von Brünner Straße zwischen Schloßhofer Straße und Angererstraße bis zur Linken Nordbahngasse. (© 31, 117, Auto 5)
- Zedlitzgasse I/1**. Von Riemergasse 5 bis Parking 4. (© A, Ak, B, Bk, F, J, T, Auto 8)
- Zehenthofgasse XIX/117** (Unter-Döbling). Beginn Billrothstraße 80, endet Hungerbergstraße 20. (© 38, 39)
- Zehetbauergasse XI/79**. Von Ehamgasse 4 bis Am Kanal Nr. 71. (© 6, 71)
- Zehetergasse XIV/89** (Unter-Baumgarten). Von Hadikergasse 174/176 (Baumgartner Brücke) bis Hütteldorfer Straße 257. (© 49, 52, Sth. UV)
- Zelfgasse XIII**. (Siedlung im ehem. Lainzer Tiergarten, früher Gemelde Mauer.) Von Tiergartenstraße 42 bis Helmschollgasse 3. (© 60)
- Zellergasse XVII/107** (Dornbach). Beginn Nausegasse und Burghausengasse Nr. 6, ist teilweise unterbrochen, endet Güpferlingstraße 8. Zugang zu den Ordn.-Nrn. 60 bis 66 bei Burghausengasse, zu den übrigen Ordn.-Nrn. bei Kalnzgasse. (© 43, 48)
- Zeinhofergasse V/55**. Von Schönbrunner Straße Nr. 22 (Durchhaus) bis Grünigasse Nr. 13. (© 13, 61)
- Zeisngasse XXI/146** (Siedlungsgebiet Rehlacke). Beginn Entersweg, endet Goldammerweg. (© 16, 25)
- Zeismannsbunnngasse VII/62**. Von St. Ulrichs-Platz 6 bis Kirchengasse 46/48. (© 13, 46, 48)
- Zeibbergasse XVI/107**. Von Nausegasse 49 bis Odoakergasse 48. (© 48)

## Zeitgasse—Zwölfergasse.

- Zeitgasse XIII.** (Siedlung im ehem. Lainzer Tiergarten, früher Gemeinde Mauer.) (⊙ 60)
- Zeilebörgasse XII 82.** Von Wilhelmstraße 38 bis Meidlinger Hauptstraße 49. (⊙ 8, 61, 62)
- Zelinkagasse I 1.** Von Neutorgasse 16 18 bis Franz Josefs-Kai 57 59. (⊙ A, Ak, B, Bk, C, L, T, 31, 33, Sth. SR)
- Zellergasse XIX 119** (Nußdorf). Beginnt Dennweg, führt im Bogen nach Süden zum Westende der Frimmelgasse. (⊙ D, Sth. HS)
- Zeitgasse VIII 65.** Von Neudeggergasse 23 bis Strozzigasse 22 24. (⊙ J, 13, 46)
- Zennerstraße XIV 89** (Breitenlee). Von Kendlerstraße 21 bis Spallartgasse 26 28. (⊙ 10, 49)
- Zenogasse** (früher Grünberggasse) XII 82. Von Grünbergstraße 17 bis Tivoligasse 70. (⊙ L, Sth. SB)
- Zentagasse V 55.** Von Wiedner Hauptstraße 114/116 bis Margaretenstraße 89/91. (⊙ 13, 61, 62, 65)
- Zentaplatz V 55.** Von Stolberggasse 20 bis Zentagasse 14. (⊙ 62, 65)
- Zentralfriedhof XI 79** (Kaiser-Ebersdorf). Simmeringer Hauptstraße 234 und Konstr.-Nr. 339. (⊙ 71)
- Zentralmarkthalle** (Großmarkthalle) III 40. Nächst der Stubenbrücke, Weiskirchnerstraße, Landstraße Hauptstraße, Invalidenstraße und Vordere Zollamtsstraße 17. (⊙ E, F, J, O, H, T, Sth. HZ, Auto 8)
- Zentralviehmarkt III 40** Viehmarktgasse 3. (⊙ F, T, 71, 118, Auto 8)
- Zettelweg XIV 89** (Siedlungsgebiet Unter-Baumgarten). Fortsetzung der Hernstorferstraße. Beginnt Heinrich Collin-Straße 32, endet Sambeckgasse 19. (⊙ 49)
- Zeuggasse V 55.** Von Straubengasse 19 bis Ziegelofengasse Nr. 28. (⊙ 13)
- Zewygasse** (jetzt Spitzweggasse) XIII 89 (Siedlung Lockerwiese, Lainz).
- Zichygasse** (früher Herbert Norikus-Gasse) XIV 89. Beginnt Anfang Penzinger Straße und Schloß-Allee, endet Jakschgasse 3/5. (⊙ 10, 52)
- Ziegelhofstraße** (früher ein Teil der Pirquetgasse) XXII/149 (Hirschstetten). Führt vom künftigen, noch unbenannten Platz bei der Schrebergasse in Hirschstetten in nordöstlicher Richtung gegen Breitenlee. (⊙ 16, 317)
- Am Ziegelofen X 79.** Fahrweg von Station Simmering der Ostbahn nächst Grillgasse zum Ziegelofen. (⊙ 6, 71)
- Am Ziegelofen XVII 107.** Lokale Bezeichnung bei Pezligasse 82. (⊙ C, 43)
- Ziegelofen XXI 146** (Strebersdorf). Beginnt beim Mühlweg nächst Nr. 81, ist ein Feldweg, führt zum Ziegelofen. (⊙ 132)
- Ziegelofengasse IV 50 und V 55.** Ordn.-Nr. 2—8 ZPA. 50, sonst 55. Beginnt Wiedner Hauptstraße 82, schneidet Mittersteig, endet Margaretenstraße 67/69. (⊙ 13, 62, 65)
- Ziegelofenweg XXI 155.** Von Mühlweg 81 bis Eichfelder-gasse 19. (⊙ 132)
- Zieglergasse VII 62.** Beginnt Mariahilfer Straße Nr. 90/92, schneidet Westbahnstraße und Burggasse, endet Lerchenfelder Straße 75. (⊙ L, 13, 46, 48, 49, 52, 58, Auto 4)
- Ziehergasse** (jetzt Rudolf Bärenharter-Gasse) XVII 107.
- Zieherplatz** (früher Rochusplatz) III 40. Beginnt Hintzerstraße 3 nächst dem Arenbergpark. Zugang durch Neulinggasse, Pfarrhofgasse und Hintzerstraße. (⊙ F, J, O, T, Auto 8)
- Zierleitengasse XIX 114** (Salmannsdorf). Beginnt Am Dreimarkstein 16, endet beim Fürstl. Schwarzenbergischen Wald. (⊙ 41, Obus 22)
- Zillehof XIII 89** (Lainz, Siedlung Lockerwiese). Straßenhof zwischen Egon Schiele-Gasse 43 und 45. (⊙ 60, 62)
- Zillingergasse XXI 146** (Kagran). Von Hirschtettener Straße Nr. 3 bis Breitenleeer Straße 1. (⊙ 17, 25, 317, Auto 19)
- Zimmermannngasse IX 71.** Von Alser Straße 48 bis Borschkegasse 13. (⊙ C, H, 8, 43, Sth. AS, Auto 8)
- Zimmermannplatz IX 71.** Beginnt bei Hebragasse 11. Einmündend: Mariannengasse, Zimmermannngasse, Meynertgasse und Lazarettgasse. (⊙ H, 8, 43, Sth. AS, Auto 8)
- Zinckgasse XV 101.** Beginnt Felberstraße 12/14, schneidet Märzstraße 13, endet Hütteldorfer Straße 1. (⊙ 9, 49, Sth. MS, Auto 4)
- Zinnergasse XI 81** (Kaiser-Ebersdorf). Von Kaiser-Ebersdorfer Straße 289 bis Kleebindergasse. (⊙ 73)
- Zippererstraße XI 79.** Beginnt Urschenböckstraße (Vieh-schleppbahn), schneidet Rinnböckstraße, endet Simmeringer Hauptstraße 57. (⊙ 71)
- Zirkusgasse II 27.** Von Praterstraße 19 bis Heinestraße 30 und Große Stadtgasse 38. (⊙ A, Ak, B, Bk, C, Auto 4)
- Zitahof VII 62.** Zwischen Mariahilfer Straße 88 a und 88 b. (⊙ L, 52, 58, Auto 4)
- Zitterhofergasse VII 62.** Von Kirchberggasse 37 bis Faßziehergasse 8. (⊙ 46, 49)
- Zöchbauerstraße XVI 107.** Von Guttraterplatz 2 und Wernhardtstraße 1 bis Zwinzstraße. (⊙ 10, 46, 47)
- Zöppelgasse XII 87** (Altmannsdorf). Von Altmannsdorfer Straße 87/89 bis Hoffinger-gasse 6. (⊙ 62)
- Zohmannngasse X 75** (Inzersdorf). Beginnt bei Friesenplatz, schneidet Troststraße Nr. 71, endet Raxstraße. (⊙ 65, 66, 165)
- Zolagasse XIII.** (Siedlung SAT im ehem. Lainzer Tiergarten, früher Gemeinde Mauer.) Von Beethovengasse 19 bis Anzen-grubergasse 14. (⊙ 60)
- Zolagasse XIV 89** (Hütteldorf, Siedlung Westend). Beginnt Samptwandnergasse 1, endet Kapelle nächst ehemaligem Linienamt Hütteldorf als Sackgasse. (⊙ 49, 52, Sth. HH, Auto 25)
- Hintere Zollamtsstraße III 40.** Von Dampfschiffstraße 2 und Radetzkystraße 1 bis Obere Viaduktgasse 40. (⊙ E, F, J, L, O, T, 78, 80, Sth. HZ, Auto 8)
- Vordere Zollamtsstraße III 40.** Von Radetzkybrücke bis Verbindungsbahnbrücke im Zuge der Ungargasse. (⊙ F, J, L, O, T, 80, Sth. HZ, Auto 8)
- Zollergasse VII 62.** Von Mariahilfer Straße 60/62 bis Siebensterngasse 37/39. (⊙ L, 13, 49, 52, 58, Auto 4)
- Zollerspergasse XV 101.** Von Mariahilfer Straße 208 bis Avedikstraße 35. (⊙ L, 52, 58)
- Zollgasse III 40.** Von Hintere Zollamtsstraße 17/19 bis Obere Viaduktgasse 36. (⊙ E, H, L, 78, 80, Sth. HZ)
- Zrinyigasse XX 20.** Von Jägerstraße 107 bis Nordwestbahndamm. (⊙ O, 31, 33, Auto 5)
- Zschokkegasse XXII 148** (Stadlau, Siedlung Neu-Sträbäcker). Beginnt Langobardenstraße, endet Reclam-gasse 56. (⊙ 16)
- Zuckerandlgasse** (später Stellwaggasse, jetzt wieder Zuckerandlgasse) XIX 114 (Pötzleinsdorf). Beginnt Starkfriedgasse nächst Glangingasse, schneidet Strehlgasse, endet Krottenbachstraße gegenüber Agnesgasse. (⊙ 41, Obus 22)
- Zufahrtsstraße** (früher Kleine Zufahrtsstraße) II 27 (Prater). Von Ausstellungsstraße 162 bis Südportalstraße 100 und Lagerhausstraße. (⊙ A, Ak)
- Zufahrtstraße** zum Hameau XVII 107. Beginnt De Quer-Gasse 4, endet Hameau. (⊙ 43)
- Zufahrtstraße** zum Sportplatz Hohe Warte XIX 117. Beginnt Sportplatz Hohe Warte, endet Heiligenstädter Straße Nr. 95. (⊙ 37, D)
- Zufferbrücke XIV 89** (Hütteldorf). Verbindet die Auhofstraße mit der Deutschordensstraße über den Wienfluß. (⊙ 49, 52, Sth. HH)
- Zumbuschgasse** (früher u. jetzt wieder Ruthgasse) XIX 117 (Unter-Döbling).
- Zwerchackerweg XXII 146** (Kagran). Beginnt Breitenleeer Straße K-Nr. 424, führt längs der Ostbahn gegen Breitenlee. (⊙ 17, 25, 117, 317, Auto 19)
- An der Zwerchwiese XIX 114** (Salmannsdorf). Beginnt Hameaustraße 36, endet als Sackgasse. (⊙ 41, Obus 22)
- Zwerggasse II 27.** Von Rembrandtstraße 18 bis Haasgasse Nr. 3. (⊙ 31)
- Zwerngasse XVII 107** (Dornbach). Von Dornbacher Straße Nr. 86/88 bis Aiszeile 60. Fortsetzung Himmelmutterweg. (⊙ 43, 48)
- Zwicklgasse XI 81** (Kaiser-Ebersdorf). Beginnt Münnichplatz 4, endet als Sackgasse. (⊙ 73)
- Zwillinggasse** (früher Kinderasylgasse) XIX 119 (Kahlenberger Dorf). Von Heiligenstädter Straße 233 bis Wigandgasse 24 und Blochgasse 2. (⊙ D, Auto 20)
- Zwinglgasse XV 101** (Schmelz). Beginnt Loeschenkohl-gasse, endet Plunker-gasse (bei der Zwinglikirche). (⊙ 9, 49)
- Zwinzstraße XVI 107.** Von Hutteggasse 35 bis Maroltingergasse. (⊙ 10, 46, 47)
- Zwischenbrücken II 27** und XX 20. Ortsübliche Benennung des Bezirksteiles außerhalb des Nordwestbahndammes. (⊙ O, 11, 31, 331, Auto 5)
- Zwölfergasse XV 101.** Von Mariahilfer Straße 144/146 bis Rosinagasse 16. (⊙ L, 52, 58)

# Das Österreichische Institut für Wirtschaftsforschung

ist seit 1927 die in Österreich maßgebliche Stelle für Wirtschaftsbeobachtung und ökonomische Forschung. Es ist eine gemeinnützige, unabhängige und überparteiliche Körperschaft ohne Interessenbindungen. Seine wissenschaftlich fundierten, streng objektiven Arbeiten — „Monatsberichte“, „Beilagen zu den Monatsberichten“, „Sonderhefte“, „Vorträge und Aufsätze“, „Gutachten, Memoranden“ — sind von großem Einfluß auf die wirtschaftspolitische Meinungsbildung im Inlande und genießen im Ausland ein hohes Ansehen. Das Institut unterhält mit 200 wirtschaftswissenschaftlichen und wirtschaftspolitischen Institutionen in 30 verschiedenen Ländern einen regelmäßigen Schriftentausch.

## Die Monatsberichte des Institutes

beleuchten regelmäßig die Entwicklung und die Probleme der österreichischen Wirtschaft. Einzeldarstellungen über Währung, Geld- und Kapitalmarkt, Preise, Lebenshaltungskosten, Löhne, Ernährung, Land- und Forstwirtschaft, Energiewirtschaft, gewerbliche Produktion, Umsätze, Arbeitslage, Verkehr und Außenhandel sowie ein umfassender statistischer Anhang mit den neuesten Wirtschaftszahlen machen die „Monatsberichte“ zu einem unentbehrlichen Nachschlagewerk und Orientierungsbefehl für die private und für die öffentliche Wirtschaft. Die Monatsberichte kosten im Einzelverkauf S 12.—

*Nach den Vereinsstatuten können alle natürlichen und juristischen Personen Mitglieder des Institutes werden. Der jährliche Mindestbeitrag für das Jahr 1950 ist mit S 200.— festgesetzt.*

Das Institut pflegt mit seinen Mitgliedern durch die unentgeltliche Übermittlung seiner laufenden Publikationen einen engen Kontakt. Die reich ausgestattete wirtschaftswissenschaftliche Bibliothek, das Zeitungsausschnitte-Archiv und die Statistik des Institutes stehen den ordentlichen Mitgliedern bevorzugt zur Verfügung.

**Zuschriften an: Österreichisches Institut für Wirtschaftsforschung**

Wien, I., Wipplingerstraße 34. — Telephon: U 22-2-42, U 22-4-73, U 29-0-96 (Bibliothek)

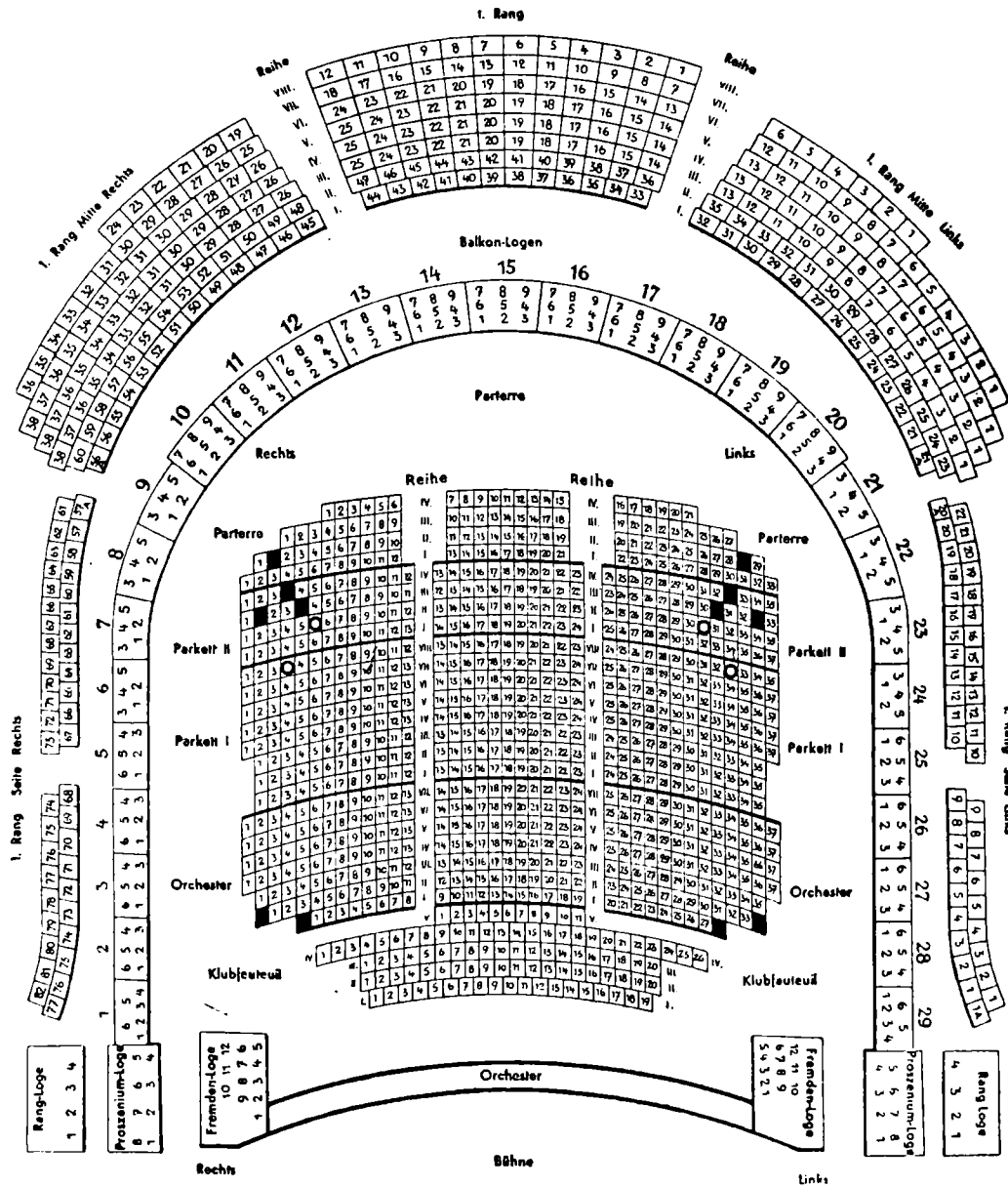


# Burgtheater. Vorstellungen im Ronacher.

## Burgtheater

Vorstellungen im Ronacher.

Wien, I/1, Seilerstätte 9.  
Tageskasse: Tel. R 28-5-65.

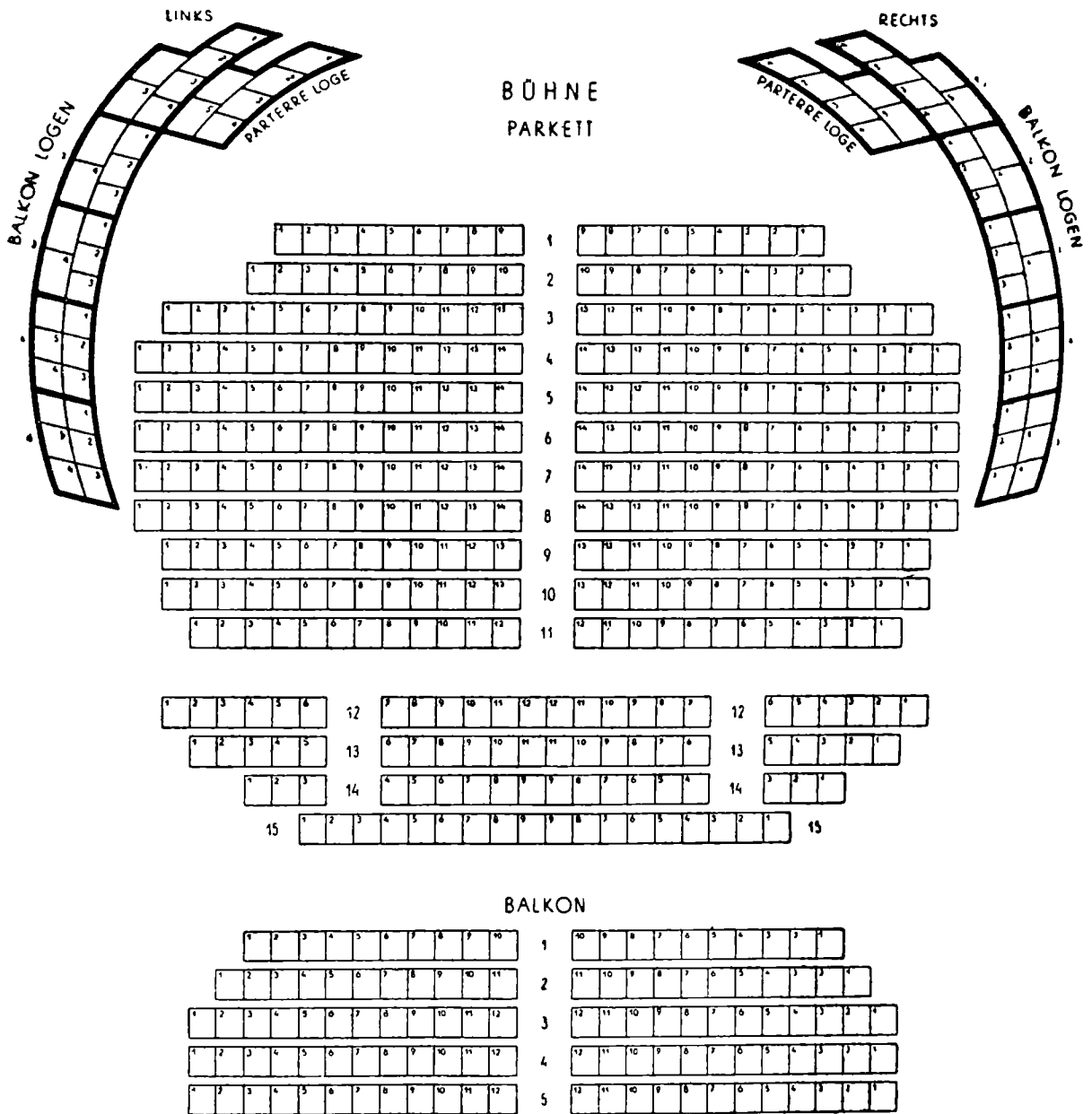


Fassungsraum: 1474 Personen.

**Akademietheater**

Vorstellungen des Burgtheaters.

Wien, III.40, Lisztstraße 1.  
Tageskasse: Tel. R 28-5-65.



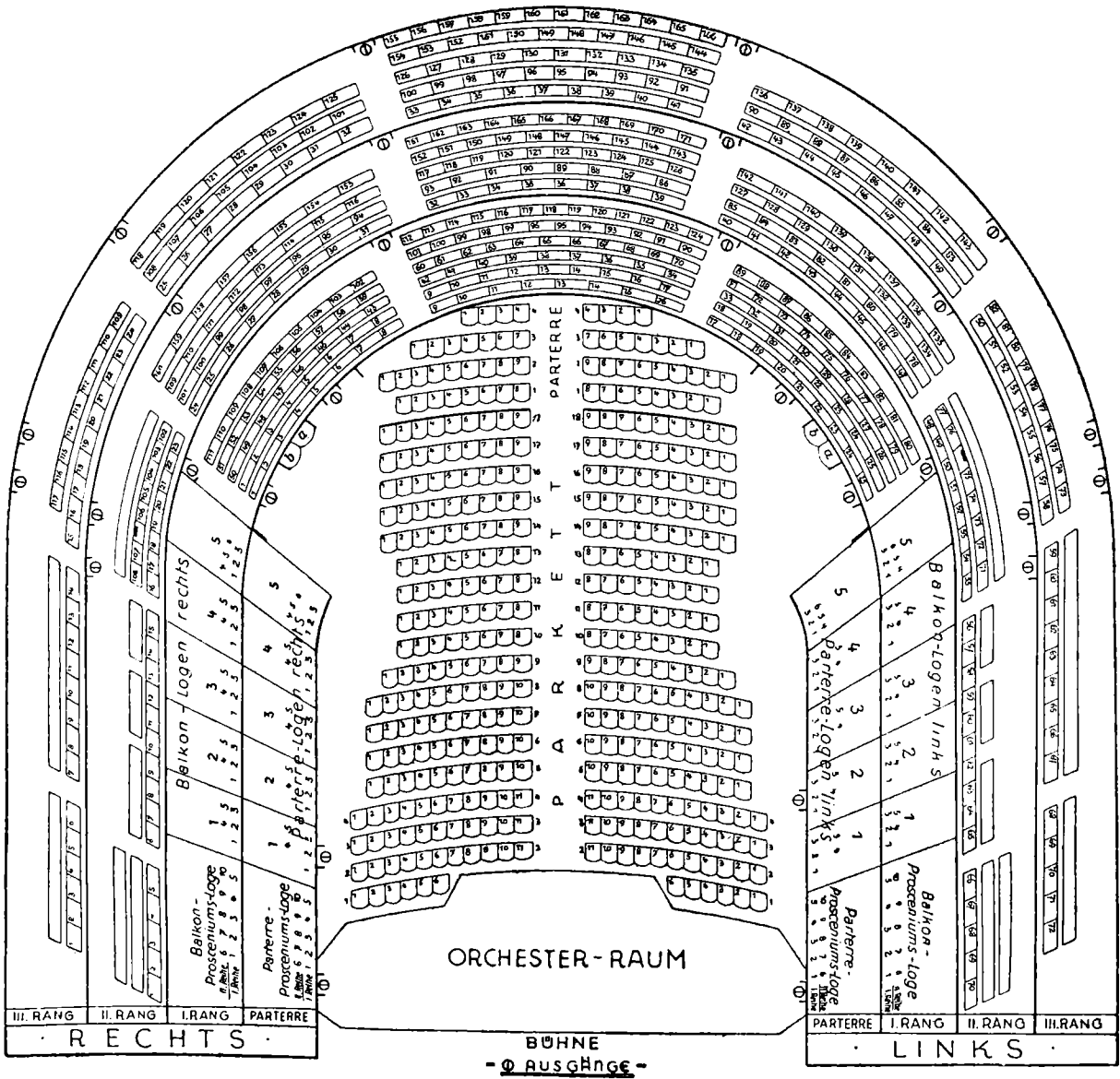
Fassungsraum: 542 Personen.

Staatsoper im Theater a. d. Wien.

**Staatsoper**

im Theater a. d. Wien.

Wien, VI/56, Lehaergasse 5.  
Tageskasse: Tel. R 28-5-65.

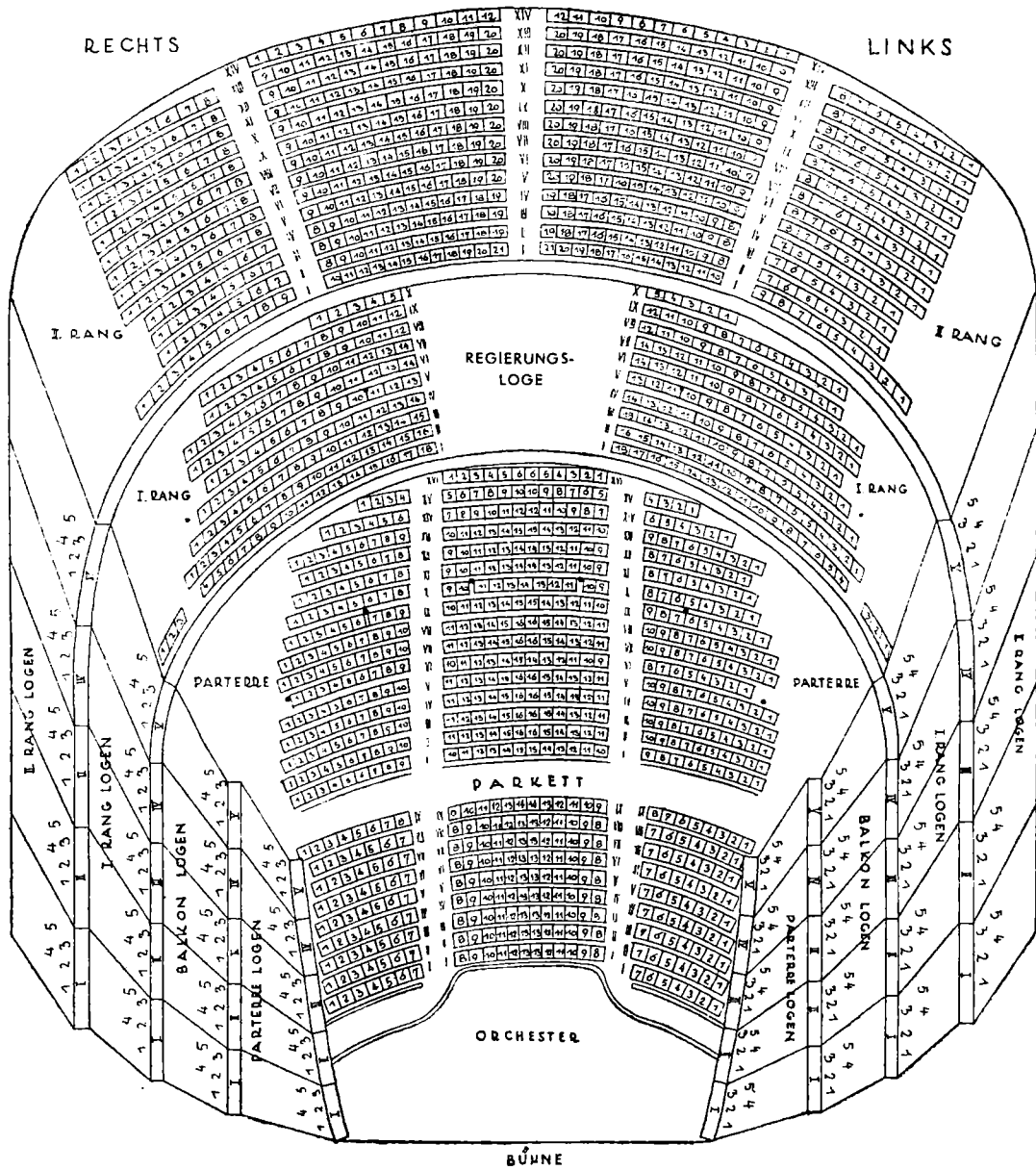


Fassungsraum: 991 Personen.

Staatsoper im Volksoperngebäude.


**Staatsoper**  
im Volksoperngebäude

Wien, IX.66, Währinger Straße 78.  
Tageskasse: Tel. A 15-5-52, R 28-5-65.



Fassungsraum: 1692 Personen.

Theater im Redoutensaal der Hofburg. — Volkstheater.

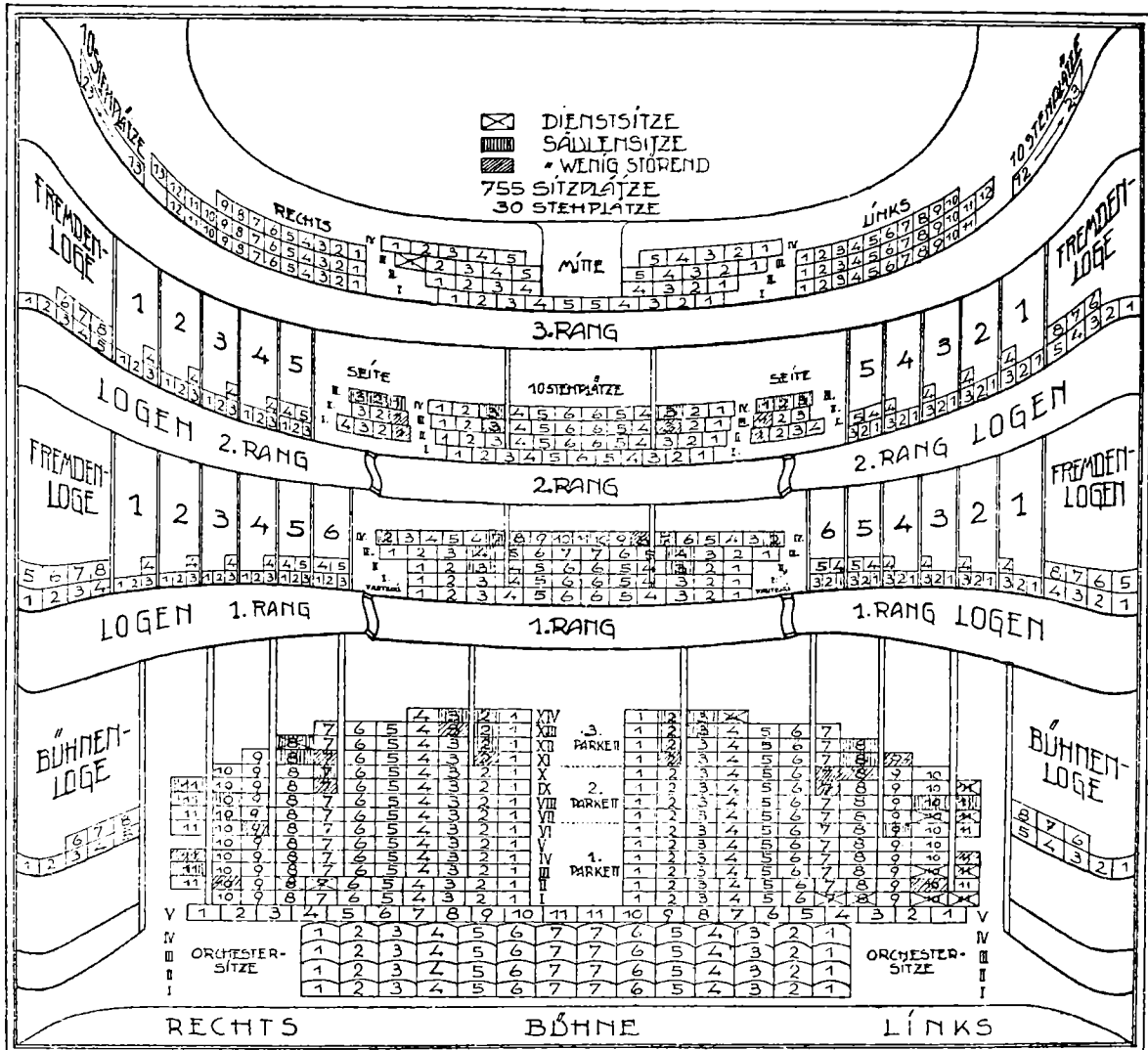


Fassungsraum: 1545 Personen.

Fassungsraum: 602 Personen.

Theater in der Josefstadt

Wien, VIII/65, Josefstädter Straße 26 A.  
Tageskasse: Tel. A 24-0-16.



Fassungsraum: 785 Personen.

*Sofiensäle*  
*Festsäle*

empfehlen Wiens größte und beliebteste

Gegründet 1837

für gesellschaftliche Empfänge / Ausstellungen / Konzerte / Akademien  
und Theatervorstellungen / sportliche Veranstaltungen / Versammlungen.

**BÄLLE / REDOUTEN / FASCHINGSFESTE ETC.**

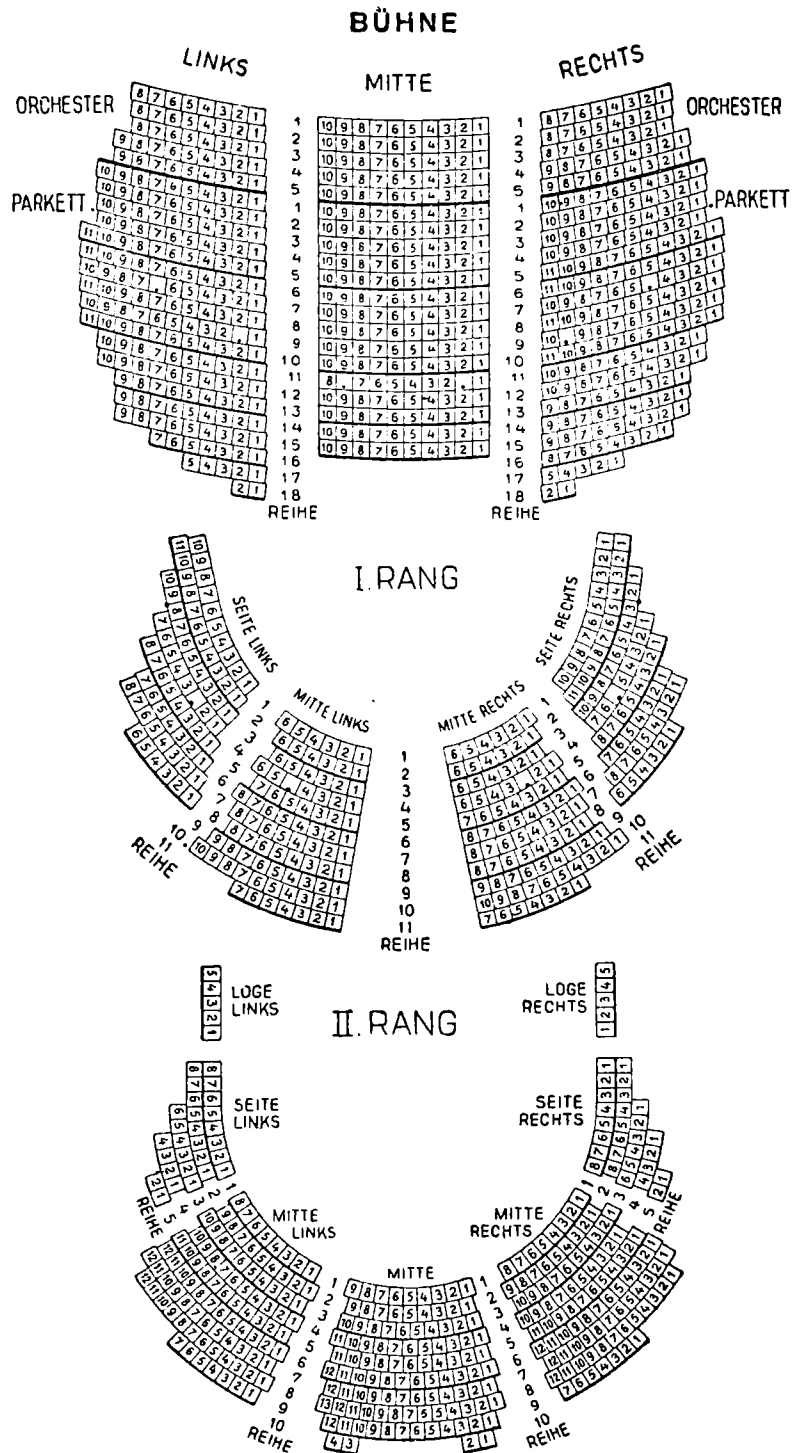
*Direktion: Wien, III., Marxergasse 17, Fernspr. U 12-2-36, U 11-408.*

3 Minuten vom Ring entfernt (Straßenbahnverkehr)



**Raimund-Theater**

Wien, VI/56, Wallgasse 18-20.  
Tageskasse: Tel. B 27-4-65.



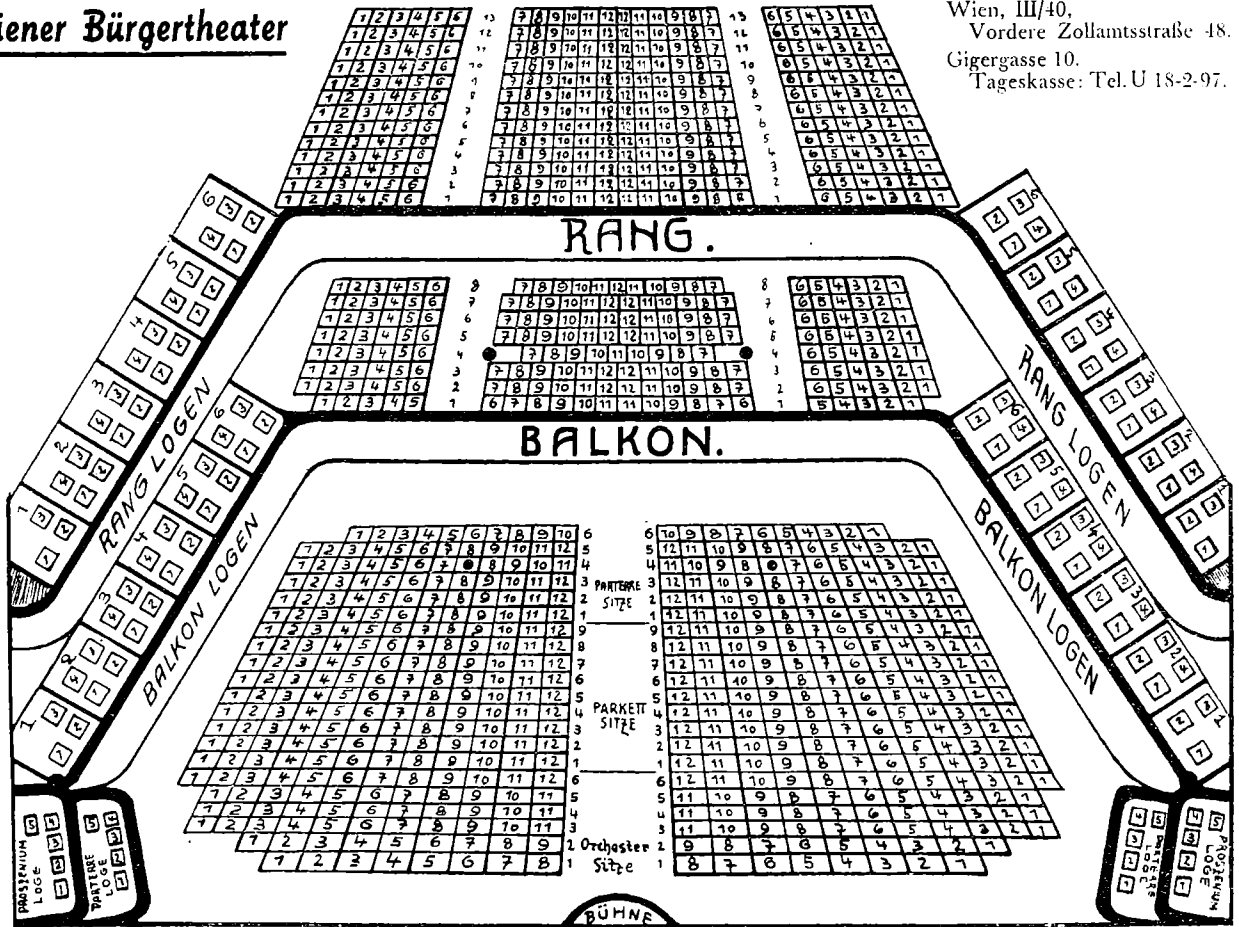
Fassungsraum: 1278 Personen.



Wiener Bürgertheater. — Neues Schauspielhaus.

Wiener Bürgertheater

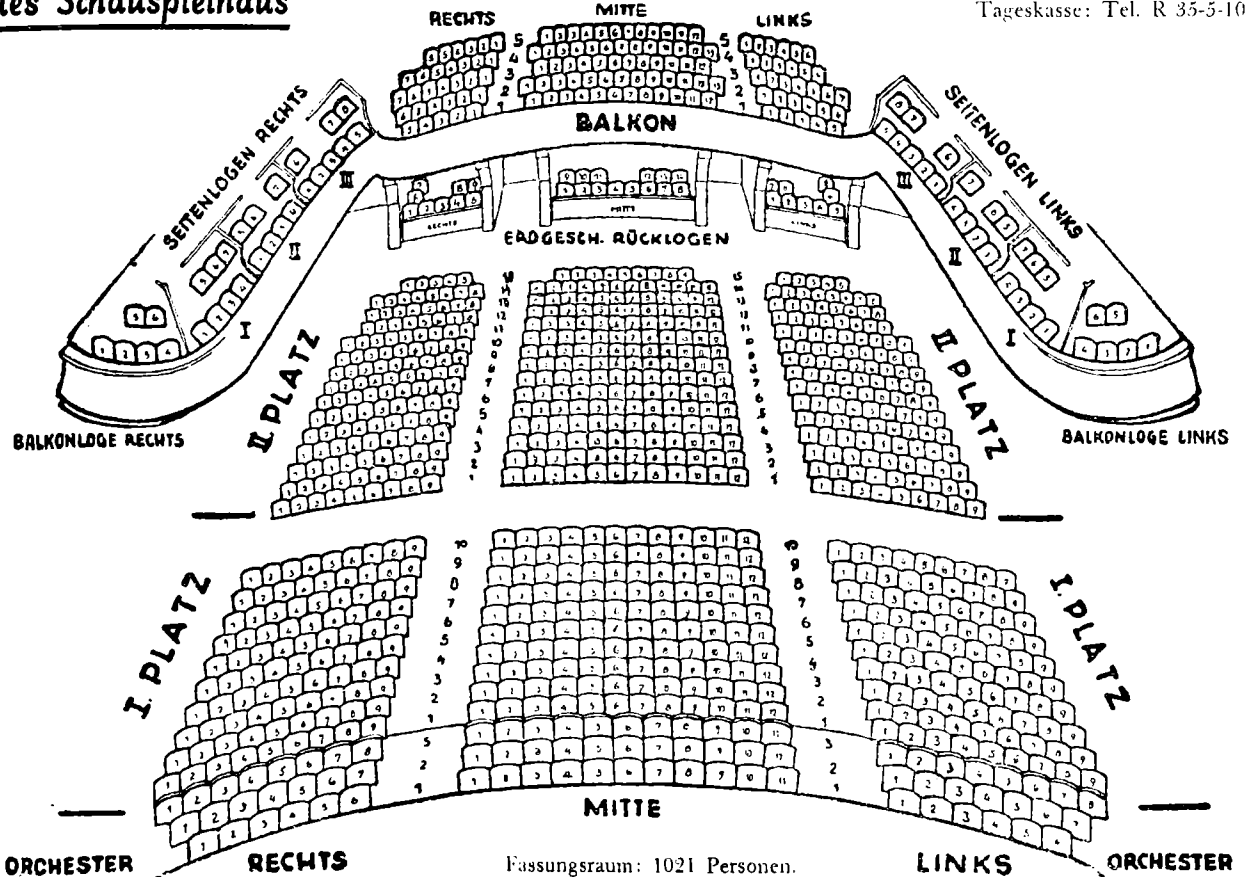
Wien, III/40.  
Vordere Zollamtsstraße 48.  
Gigergasse 10.  
Tageskasse: Tel. U 18-2-97.



Fassungsraum: 1088 Personen.

Neues Schauspielhaus

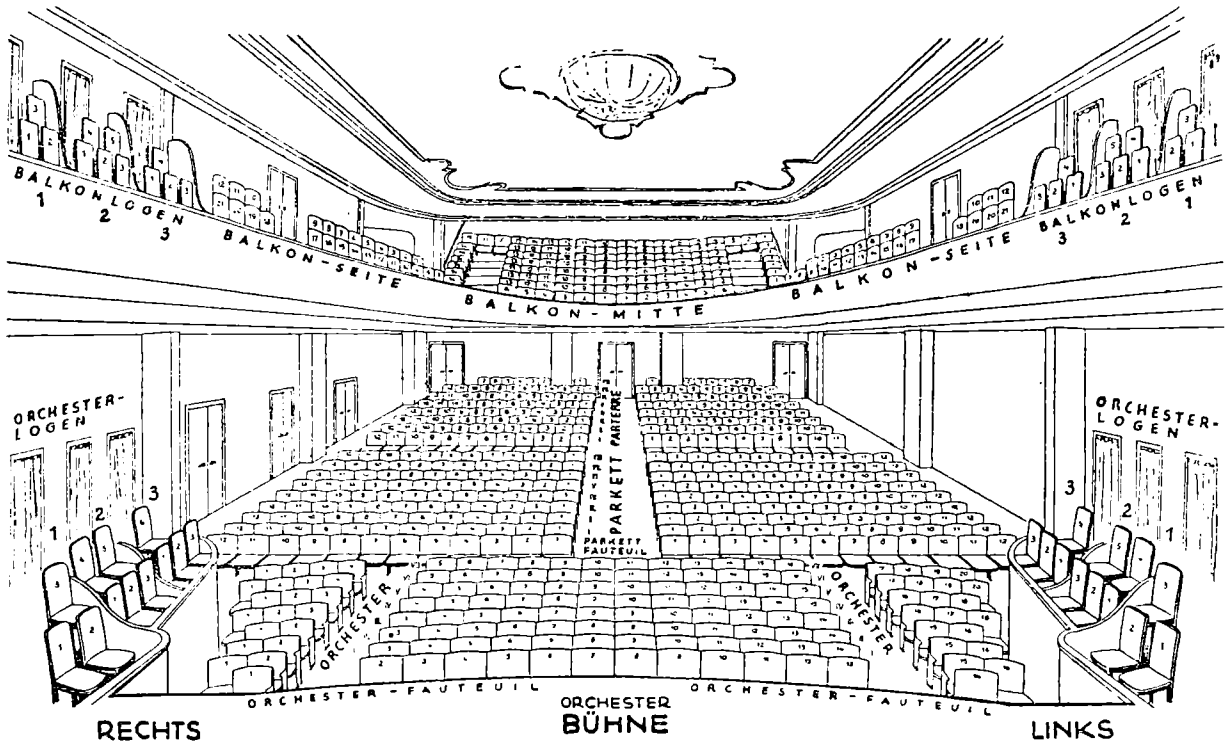
Wien, XII,82, Wilhelmstraße 64-68.  
Tageskasse: Tel. R 35-5-10.



Fassungsraum: 1021 Personen.

**Renaissance-Theater**

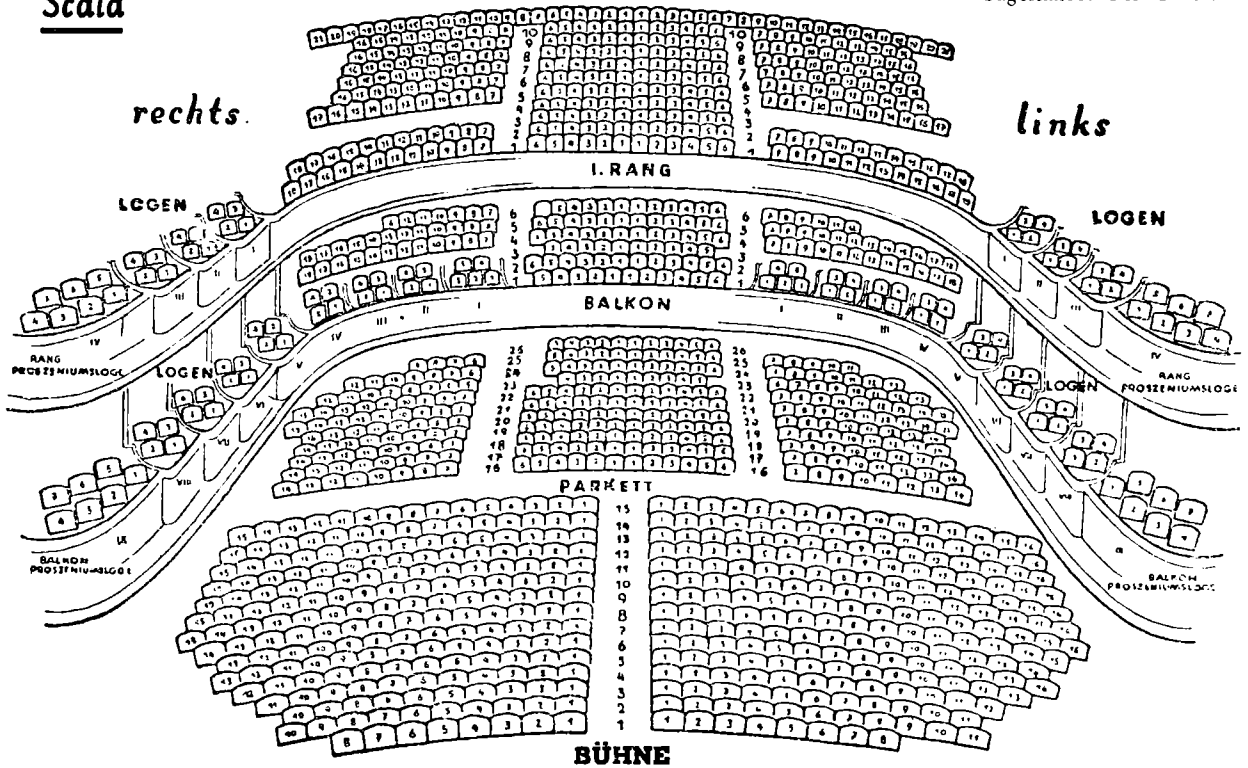
Wien, VII/62, Neubaugasse 36.  
Tageskasse: Tel. B 32-4-86.



Fassungsraum: 779 Personen.

**Das Neue Theater in der Scala**

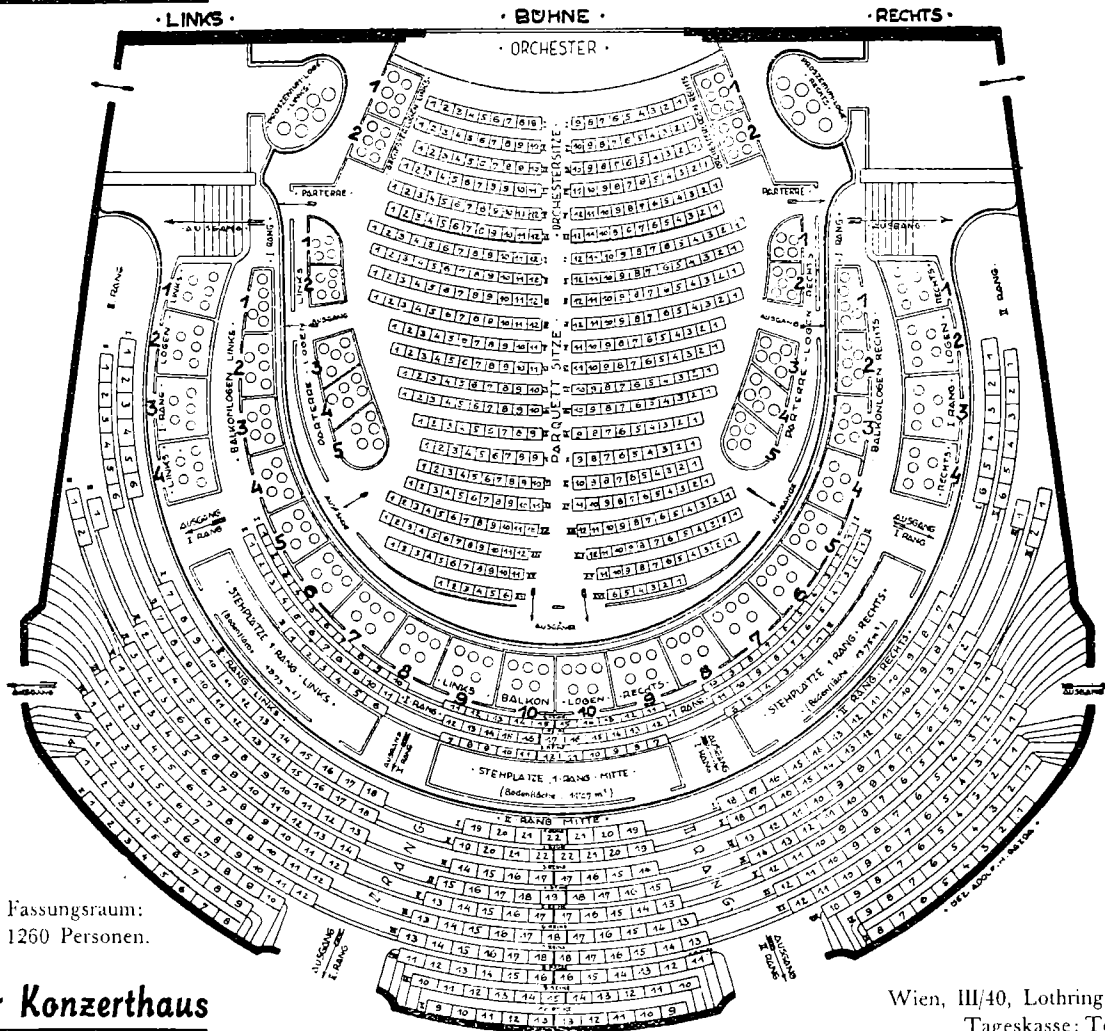
Wien, IV 50, Favoritenstraße 8.  
Tageskasse: Tel. U 45-504.



Fassungsraum: 1265 Personen.

# Wiener Stadttheater


Wien, VIII/65, Skodagasse 20.  
Tageskasse: Tel. A 24-2-13.



Fassungsraum:  
1260 Personen.

# Wiener Konzerthaus

Wien, III/40, Lothringerstraße 20.  
Tageskasse: Tel. U 12-406.



**Mittlerer Saal,**  
Fassungsraum: 884 Personen.

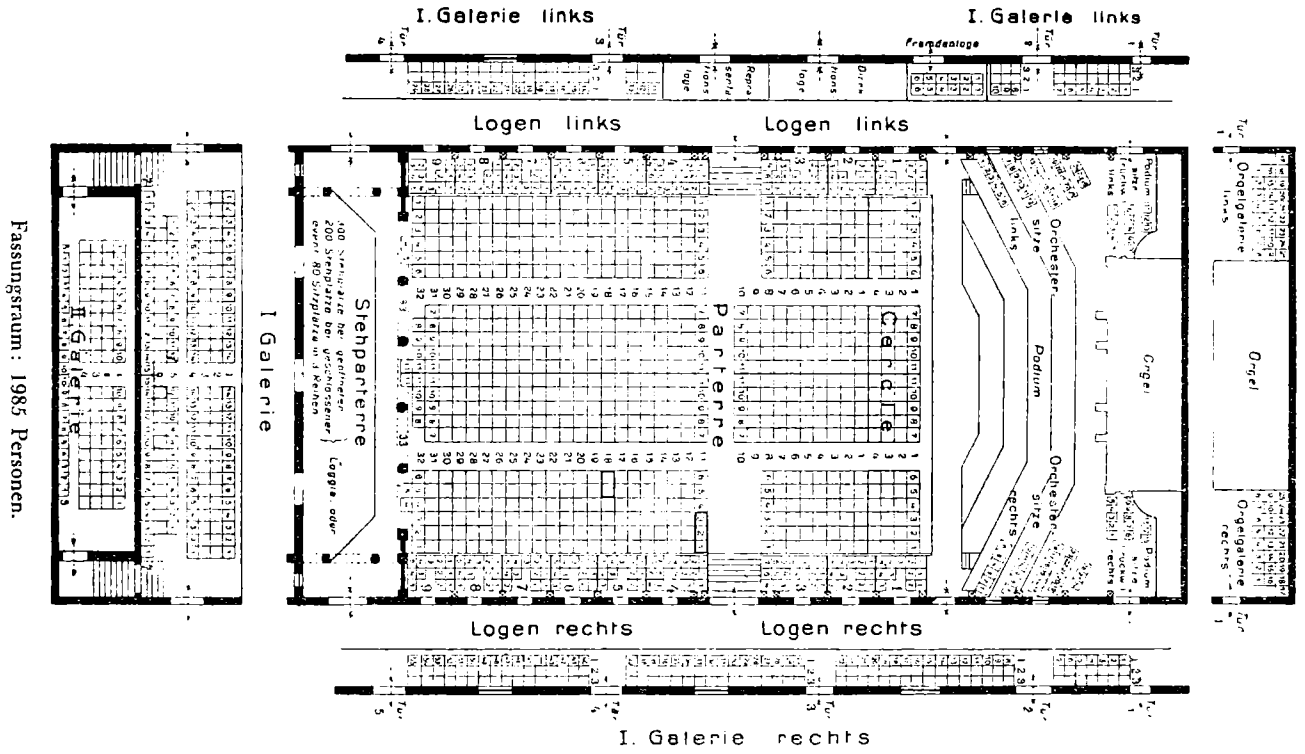
**Großer Saal,**  
Fassungsraum: 2002 Personen.

**Kleiner Saal,**  
Fassungsraum: 420 Personen.

# Großer Musikvereinssaal

im Musikvereinsgebäude.

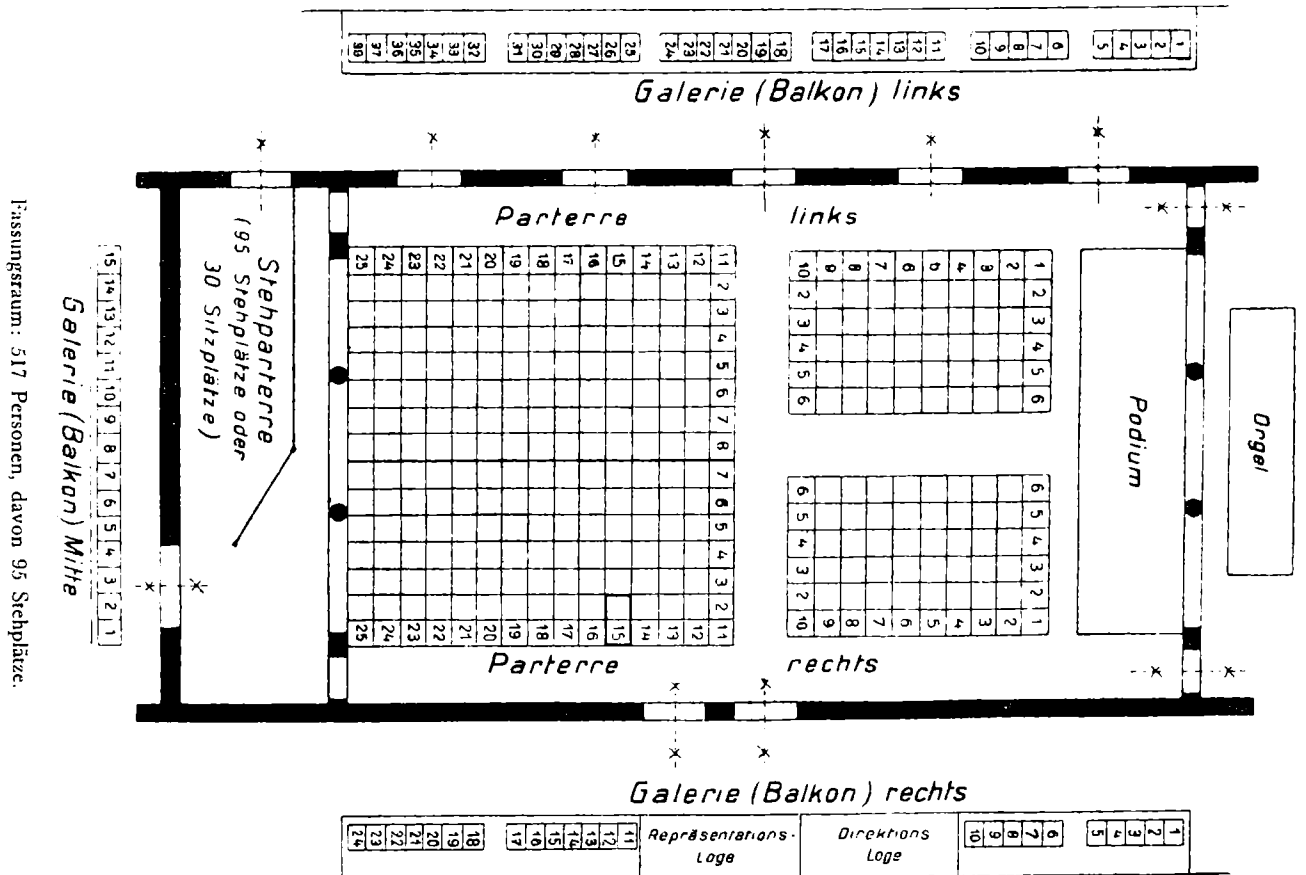
Wien, I/I, Dumbastraße 3.  
Tageskasse: Tel. U 47-0-89.



# Brahms-Saal (Kleiner Musikvereinssaal)

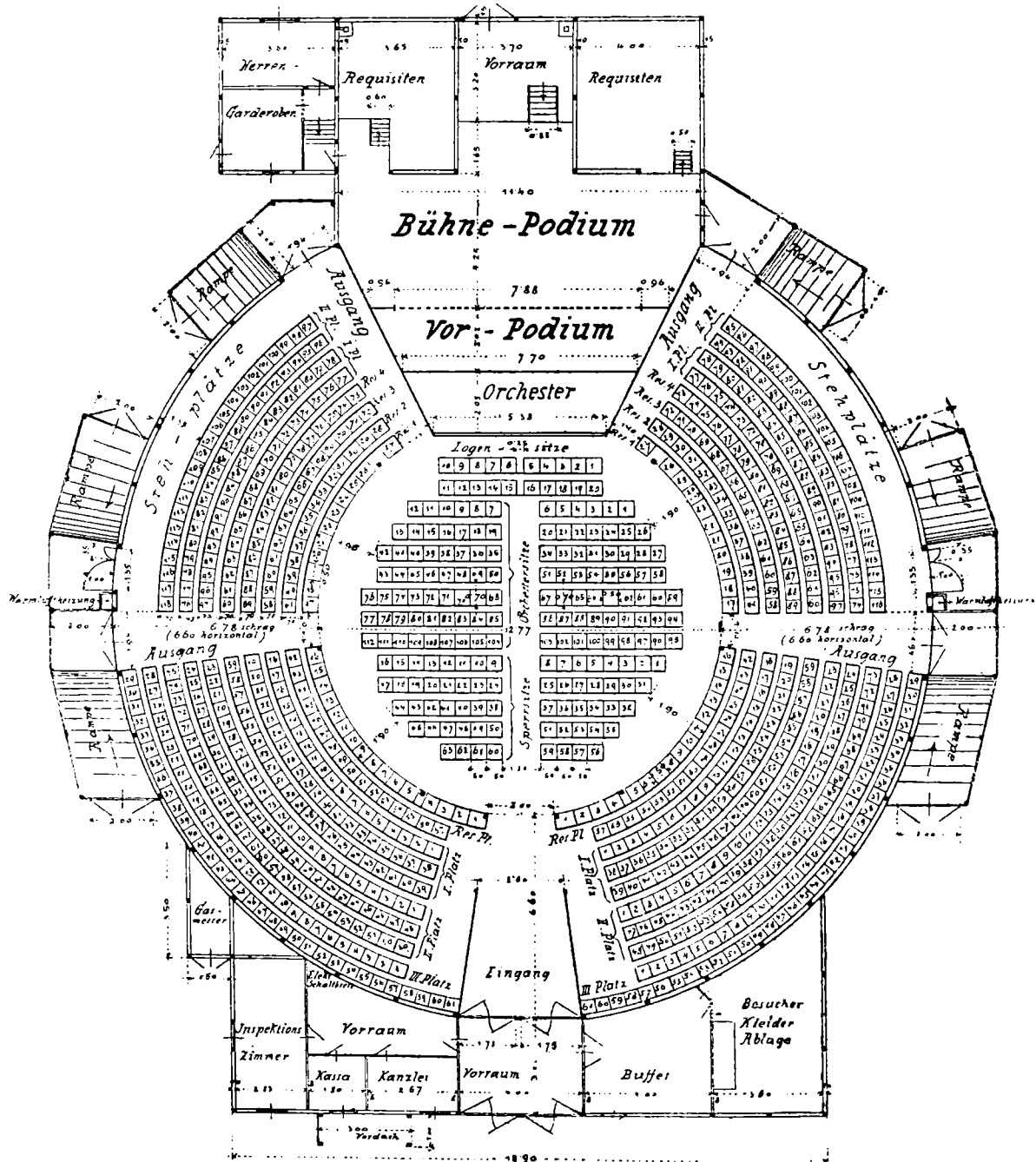
im Musikvereinsgebäude.

Wien, II, Dumbastraße 3.  
Tageskasse: Tel. U 47-0-89.



**Theater-Variété Colosseum**


Wien, XV/101, Schanzstraße 44-50.  
Tageskasse: Tel. B 31-5-80.



Fassungsraum: 1000 Personen.

**Apollo**

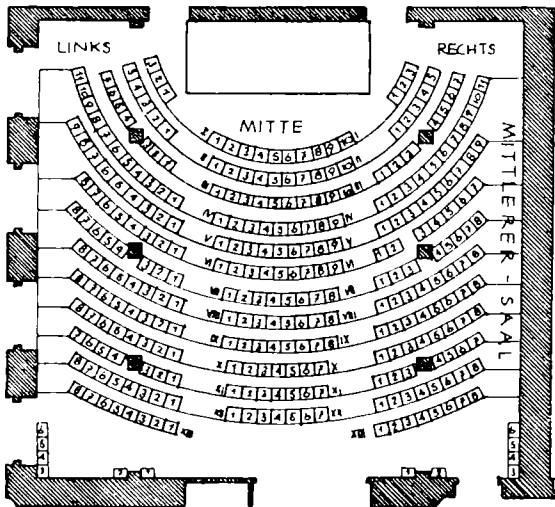
Wien, VI 56, Gumpendorfer Straße 63.  
Tageskasse: Tel. B 20-5-50.



Fassungsraum: 1442 Personen.

**Volkshaus Wiener Urania**

Wien, I/1, Uraniastraße 1, Aspernplatz 5.  
Tageskasse: Tel. U 18-5-80 83.



**Mittlerer Saal**

Fassungsraum: 309 Personen.

**Kleiner Saal**

Fassungsraum: 160 Personen.

**Klubsaal**


Fassungsraum: 100 Personen.

**Kammersaal**

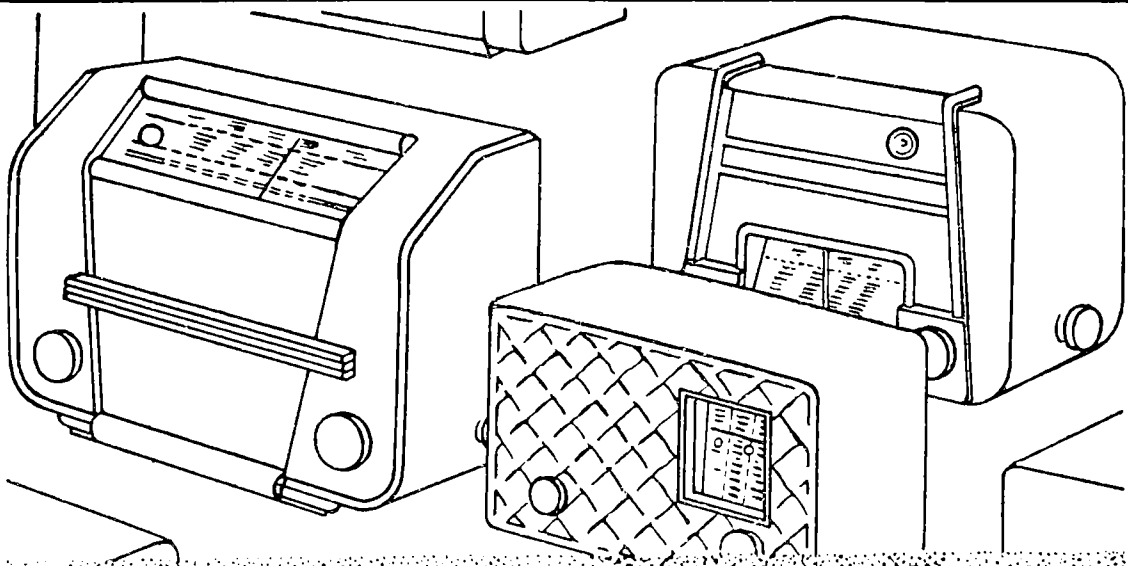
mit 16 Sitzplätzen.

**6 Hörsäle**

für Volkshochschulkurse.



**Großer Saal** Fassungsraum: 677 Personen.




**PHILIPS - RADIO**

*weltbekannt*



**PHILIPS - LICHT**

*sparsam und hell*



**PHILIPS Gesellschaft m b H WIEN**

PHILIPS HAUS WIEN I SCHWARZENBERGPLATZ 2 · TELEFON U 19 5 90 SERIE

# Peter Anderlitzka

## DRAHTINDUSTRIE

**WIEN, XII.**

DÖRFELSTRASSE 2a

TELEPHON R 34-0-81

Gitterzäune  
Drahtgeflechte  
Drähte  
Obstspaliere  
Siebgewebe  
Siebwaren



# Brutmaschinen Speisenwärmer Trockenschränke Elektrokocher Elektroglucken

liefert prompt

Spezialfirma

## Adolf Nickerl

Wien, IV., Brucknerstraße 4/34

Telephon U 40-2-75

## Die Raiffeisen-Zentralkasse Steiermark

registrierte Genossenschaft mit beschränkter Haftung

**Graz**

**Kaiserfeldgasse 5**

Telephon 05-38, 10-38 und 85-0-22 alte Wählscheibe  
Telephon 16-49, 21-49 und 96-1-33 neue Wählscheibe

ist die

**Landes-Geldausgleichsstelle**

aller steirischen Raiffeisenkassen und landwirtschaftlichen  
Genossenschaften.

Entgegennahme von Spareinlagen  
gegen Buch und in laufender Rechnung von jedermann.  
Bargeldloser Überweisungsverkehr!  
Inkasso von Wechseln, Schecks und Dokumenten aller Art,  
Akkreditive.

Kredite und Darlehen an Mitglieder  
Verwahrung und Verwaltung von Wertpapieren.  
An- und Verkauf von Wertpapieren.

Einlösung von Zins- und Dividendenscheinen.  
Eskont von Wechseln für Mitglieder.

Vermietung von Panzerfächern.  
Besorgung von Bundesschuldverschreibungen  
für Vermögensabgabe und Kapitalsanlage.

**Schnelle und sorgfältige Ausführung aller Bank-  
geschäfte im In- und Ausland**

## Pottendorfer Spinnerei und Felixdorfer Weberei A. G.

Zentralbüro: Wien, IX., Tendlergasse Nr. 16

Tel. A 27-5-90

Werke in:

Pottendorf, N. Ö., Spinnerei, Zwirneri, Spulerei,  
und Weiferei

Felixdorf, N. Ö., Spinnerei, Weberei, Bleicherei,  
Färberei, Appretur

Rohrbach, N. Ö., Spinnerei, Weberei

Ebensee, O. Ö., Spinnerei, Weberei

**Spinnerei**

**GARNE** aus Amerika-, ostindischer, bzw. Makobaumwolle  
und Zellwolle in den Nummern 4—120 engl., sowie Abfall-  
garne in diversen Aufmachungen (Cops, Bündel und zylindrische oder konische Kreuzspulen), für Weberei-, Wirkerei-  
und Strickereizwecke, roh, gebleicht oder gefärbt.

**ZWIRNE** werden aus obigen Garnen zwei- oder mehr-  
fach hergestellt.

**Weberei**

**WEBWAREN** aus Baumwolle, Zellwolle und Kunstseide,  
roh, gebleicht, gefärbt und bunt gewebt.

Weben, Zephyre, Popeline, Chiffone, Dirndl- und Damen-  
kleiderstoffe, Chlothe, Futterstoffe, Barchente, Flanelle,  
Gradl, Inlet, Köper, Mollinos, Betttücher, Tischtücher, Ser-  
vietten, Handtücher, Staubtücher, Taschentücher, Berufs-  
kleiderstoffe usw.





# **„NORDSTERN“- VERSICHERUNGEN**

DIREKTION, WIEN, I.,

Kärntner Straße 34 (Eingang Maysedergasse 2)

Telephon R 25-0-83, R 25-0-84, R 29-409

---

Versicherungen aller Art:

**Feuer**

**Verbundene Hausrat**

**Einbruch**

**Wasserleitungsschaden**

**Haftpflicht**

**Unfall**

**Wäscherschutz**

**Autohaftpflicht**

**Autobruch**

**Maschinenbruch**

**Transport**

**Glasbruch**

**Garderobe**

**sowie günstigste Erstellung jeglicher Art  
von Lebensversicherungen**

**FILIALDIREKTIONEN:**

Graz, Radetzkystraße 1 / Innsbruck, Anichstraße 3 / Klagenfurt, Karfreitstr. 17 / Linz, Landstr. 70 / Salzburg, Waagplatz 6  
Nebenstelle Villach, Gabelsbergerstr. 6

**BEZIRKSSTELLEN:**

Wr. Neustadt, Hotel Zentral (T 437) / St. Pölten, Andreas Hofer-Straße 6 / Amstetten, Rathausstr. 13 / Melk, Josef Weidinger-Str. 288 / Gloggnitz, Hauptstr. 4 / Eisenstadt, Rusterstraße 25 / Güssing, St. Michael 8 / Oberwart 684

---

Beratungen und Informationen in allen Versicherungsangelegenheiten werden bereitwilligst und kostenlos erteilt.

# *Linzer Tuchfabrik*

Himmelreich & Zwicker

Erzeugung  
von Anzug-, Kostüm- und  
Mantelware

*Linz-Kleinmünchen*

Telephon Nr. 38-3-36



# **KNORR bleibt führend!**



te

**AEG  
UNION** Elektro-

HEISSWASSERSPEICHER  
HERDE, auch kohlekombinierte  
MOTOREN  
FUTTERDÄMPFER auch als  
WASCHKESSEL  
HEIZÖFEN, RADIATOREN  
SCHALTGERÄTE  
HEIZ- UND KOCHAPPARATE  
MOSTWÄRMER  
FASSAUSHEIZER  
LEUCHTSTOFFLAMPEN-ANLAGEN  
etc.

Wien, III., Ungargasse Nr. 59 und Landeshauptstädte

**AEG-UNION** Elektrizitäts-Gesellschaft

# *Linzer Fruchthof*



**MAX GRISENTI & CO.,**  
IMPORT, EXPORT UND GROSSHANDEL

LINZ,  
FABRIKSTRASSE 2

TEL. 26-706

# Eggochemia- Präparate

sind langjährig bewährt, klinisch erprobt u. zuverlässig

Der Name bürgt für die Qualität!


## Eggochemia

Fabrik chemischer und pharmazeutischer Präparate

**Wien, XIX.**

Heiligenstädter Straße 158

Tel. A 11-5-14 Serie



## F. J. SEDLAK BAUMEISTER

Büro: Wien, VIII., Laudongasse 67  
Telephon: U 26-4-37


Platz: Wien, III., Arsenalweg 24  
Telephon: U 18-3-98

**Neu-, Um- und Zubauten, alle Arbeiten für den Wiederaufbaufonds, Hausreparaturen, Fassaden, Kamin ausschleifen**

# Gösser Bier

## GÖSSER BRAUEREI-AKTIENGESELLSCHAFT LEOBEN-GÖSS, STEIERMARK

Größte Versandbrauerei Österreichs / 60 eigene Niederlagen  
Friedensproduktion 500.000 Hektoliter / Export nach Italien, Schweiz und Übersee






Die Marke für jeden elektrischen Bedarf

## Elektrische Herde

Der neue elektrische Volksherd



eine ideale raumsparende Kombination von  
Zweiplattenherd und Backrohr. Einphasiger An-  
schluß, daher keine eigene Leitung notwendig

### Elektro-Bau A.G.

Zentrale: Linz, Museumstraße 4

Büros in Wien, Graz und Innsbruck



## ORIGINAL- JESSERNIGG

**PFLANZENSCHUTZAPPARATE**  
für den WEIN-, OBST- und FELDBAU

Rückenspritzen „Original Jessernigg“ M 34  
Automatspritzen „Rapid“, rückentragbar  
Karrenspritzen „Star“ mit Handantrieb  
Weingartenspritzen „Bachus“, pferdefahrbar  
Feldspritzen „Heimat“, pferdefahrbar  
Pulverbestäuber „Fix“, handtragbar  
Pulverbestäuber „Perfekt“, rückentragbar  
Pulverbestäuber „Marchfeld“, pferdefahrbar  
Maler- und Anstreicherspritzen, trag- und fahrbar  
Weinpumpen, schwere und leichte Ausführung  
Weinkellereiarmsuren  
Brunnenventile und -stiefel  
Saatgutbeizapparate  
Branntwein-Brennapparate  
Waschkessel, Herdwannen  
Rektifizierkolonnen  
Vakuumapparate und -eindämpfer

METALLWARENFABRIK

### JOSEF JESSERNIGG

Stockerau bei Wien

Gegründet 1890

Telephon 72

# Österreichische Brau-Aktiengesellschaft

Zentralverwaltung Linz (Donau), Lustenau 63

## Betriebsstätten:

### Wien und Niederösterreich:

Brauerei Liesing mit Mälzerei,  
Wien, XXV.

Brauerei Wieselburg, Wieselburg  
a. d. Erlauf

### Oberösterreich:

Linzer Brauerei, Linz

Brauerei Gmunden, Gmunden

### Salzburg:

Sternbrauerei Salzburg, Salzburg  
Hofbräu Kaltenhausen mit Mälzerei, Hallein  
Gasteiner Thermalwasser-Versand,  
Badgastein

### Tirol:

Brauerei Kundl, Kundl  
Bürgerliches Brauhaus Innsbruck, Innsbruck  
Brauerei Reutte, Reutte




Soll's für das Frühjahr, für den Sommer,  
Soll's für den schönen Herbst, den kalten  
Winter sein?

Am besten kauft man, das ist seit 70 Jahren  
schon bekannt, zu jeder Jahreszeit bei

**Berngroß** ein!

Wien, VII. Mariahilfer Straße 38—48



75  
JAHRE

Erste Kärntner  
Harmonika-Erzeugung

**R. NOVAK**  
Klagenfurt, Ebentaler Straße 7

Obus-Haltestelle: Marianum  
Fernsprecher Nr. 24-82

Jede Neuerzeugung  
Alle Reparaturen

## Verband der geistig Schaffenden Österreichs

Die Interessenvertretung  
der Angehörigen aller  
geistigen Berufe

Wien, I., Kärntner Straße 51. Tel. R 21-5-65, St. 73



stellt der österr. Industrie, dem Handel  
und der gesamten Wirtschaft folgende  
Werbemöglichkeiten zur Verfügung:

- ① Den Anzeigendienst der Wirtschaft
- ② Reportagen
- ③ Sketch, Wort und Musik („Bunte Minuten“)
- ④ Reklame / Konzerte

Auskünfte:

Wien, IV., Argentinierstraße 30a

Telephon: U 45-5-50/Kl. 465

## „MERX“ IMPORT UND EXPORT GESELLSCHAFT M. B. H.

WIEN, I.  
SEITZERGASSE 1


Telephon U 29-504/6, Klappen 305-318  
Telegramm-Adresse: Transmerx Wien



Italienische Messekompensationen  
Kompensationsgeschäfte  
Warentransaktionen aller Art  
Finanzierungen  
Abwicklungen

## TREIBRIEMEN

eigener Erzeugung



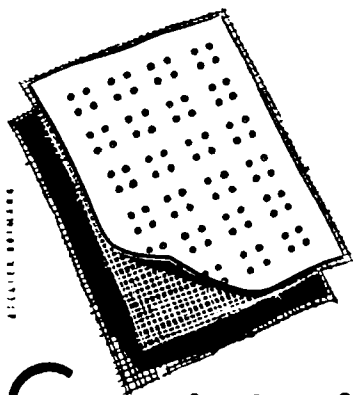
**JOSEF KÄMPF**

Gerichtl. beeid. Sachverständiger

WIEN, VI.,  
Mollardgasse 12 a  
(Stadtbahnstation Pilgramgasse)

**Weissenböck  
& Schwarz**  
Wien I., Josefmgottlstr. 5  
Bäckerei, Schank;  
Kücheneinrichtung

*Bei Rheumatismus,*  
HEXENSCHUSS U. GLIEDERREISSEN



**Capsiplast**  
Delesdorf  
IN APOTHEKEN ERHÄLTlich



Besonders günstig erweist sich die schleimlösende Wirkung eines Hustenbonbons in der Frühe. Über Nacht lagert sich auf den Schleimhäuten der oberen Atmungsorgane häufig Schleim ab, der für gewöhnlich sich nur dann mühelos löst, wenn etwa durch ein geeignetes Hustenbonbon entsprechend eingewirkt wird. Die schleimlösende Wirkung der

**Kaiser's  
Brust-Caramellen**

„mit den 3 Tannen“ ist bekannt.

Friedrich Kaiser, Bregenz  
Caramellenfabrik

*Reparatur Werkstätten*



*Vester Radio*

WIEN 1, SEILERSTÄTTE 15

**Seit 1885**

liefern wir die altbewährten  
und beliebten

**EGGER**  
SPEZIALITÄTEN



**A. EGGER'S SOHN**  
ZUCKERWARENFABRIK

**WIEN, XIX.**  
HEILIGENSTÄDTER STRASSE 158

TEL. A 11-5-14 SERIE

# GAS

Der Edelbrennstoff für

**· Haushalt ·  
· Gewerbe ·  
· Industrie ·**

WIENER GASWERKE  
8. JOSEFSTÄDTERSTRASSE 10  
R 21-5-40



Wir laden Sie ein  
unsere

**Beratungsstelle**

Wien, VI., Mariahilfer Straße 41  
B 22 2 50  
zu besuchen

**Wiener Elektrizitätswerke**

## Ankaufskredite


für

Kraftfahrzeuge und  
Maschinen aller Art

# AUTOFINA

Automobil- und Maschinen-Absatzförderungs G. m. b. H.

Wien, I., Seilerstätte 18  
Telephon R 25-5-14 △



**GEBURTH**  
WIEN VII  
KAISERSTR. 71 B 36-5-94



# WIENER KURIER

DIE  
MEISTGELESENE TAGESZEITUNG  
ÖSTERREICHS

*Tatsachenberichte aus aller Welt,  
schnell, präzise und vollständig!*

*Um wahrheitsgemäß  
unterrichtet zu sein, müssen Sie den  
Wiener Kurier lesen!*

